

冀版精品工程丛书
典藏河北 · 品读世界文化遗产

万里 长城

WANLI CHANGCHENG

李建丽 张亚平 著 河北美术出版社



万里 长城

WANLI CHANGCHENG

李建丽 张亚平 著 河北美术出版社



丛书编委会主任：杜金卿
编委会副主任：甄树声 刘金凯 李保平 张晨光
编委：张魁星 赵彦朝 徐凡 景宏 曹宝泉 钱景楠

策划：曹宝泉 李彬
执行主编：孙泓洁
责任编辑：李彬 武小森
责任审读：杜恩龙
责任校对：曹玖涛
设计制作：郝焱 王津
摄影：许宝宽 李占义 周万萍 郝少华 成贵民 闫乐耕 李文龙

图书在版编目 (C I P) 数据

万里长城/李建丽, 张亚平著. —石家庄: 河北美术出版社, 2008.5

(典藏河北·品读世界文化遗产)

ISBN 978-7-5310-2998-4

I. 万… II. ①李… ②张… III. 长城—概况 IV. K928.77

中国版本图书馆CIP数据核字 (2007) 第195300号

典藏河北·品读世界文化遗产 万里长城 李建丽 张亚平 著

出版发行：河北美术出版社
地 址：石家庄市和平西路新文里8号
邮政编码：050071
制 版：翰墨文化艺术设计有限公司
印 刷：河北新华印刷二厂
开 本：889毫米×1194毫米 1/24
印 张：8.16
印 数：1~2000
版 次：2008年5月第1版
印 次：2008年5月第1次印刷

定 价：58.00元

版权所有 侵权必究

万里长城

目 录

一、在河北 看长城


1

- | | | | |
|--------|----|--------|----|
| 1. 长城谣 | 2 | 4. 走长城 | 12 |
| 2. 长城长 | 5 | 5. 听长城 | 14 |
| 3. 守长城 | 10 | 6. 叹长城 | 16 |

二、长城内外

19

- | | | | |
|----------------------|----|----------------|----|
| 1. 战国雄风——燕赵中山
古长城 | 20 | 4. 唐代长城锁阳关 | 28 |
| 2. 秦时明月汉时关 | 24 | 5. 金界壕 | 30 |
| 3. 北朝长城 | 26 | 6. 御敌前线——明代外长城 | 32 |
| | | 7. 京师藩篱——明代内长城 | 34 |



三、雄关要塞

37

- | | | | |
|----------------|----|---------------|-----|
| 1. 巨龙昂首老龙头 | 38 | 16. 千古雄关古北口 | 72 |
| 2. 天下第一关——山海关 | 41 | 17. 奇石突兀独石口 | 75 |
| 3. 龙首嵯峨角山关 | 45 | 18. 两山夹峙大境门 | 77 |
| 4. 长城倒挂三道关 | 48 | 19. 茶马互市张家口 | 79 |
| 5. 京东首关九门口 | 50 | 20. 野狐岭下狼窝沟 | 82 |
| 6. 旅游胜地董家口 | 53 | 21. 紫塞金城——紫荆关 | 84 |
| 7. 戚公纪寿天马山 | 56 | 22. 雄奇粗砺乌龙沟 | 87 |
| 8. “金台”“银台”界岭口 | 58 | 23. 云谷重关白石口 | 89 |
| 9. 凌空飞渡桃林口 | 60 | 24. 依山带水倒马关 | 91 |
| 10. 过水危楼刘家口 | 62 | 25. 长城岭上龙泉关 | 94 |
| 11. 两路交界白羊峪 | 64 | 26. 三省通衢井陉关 | 96 |
| 12. 苍岩迭翠青山关 | 66 | 27. 地都直通娘子关 | 98 |
| 13. 水下长城潘家口 | 68 | 28. 仙台中凉沟桥 | 100 |
| 14. 戏楼巍立洪山口 | 69 | 29. 冀晋要道马陵口 | 102 |
| 15. 东陵脚下马兰峪 | 71 | 30. 长城南端数道岩 | 105 |

四、铜墙铁壁

107

- | | | | |
|------------|-----|----------------|-----|
| 1. 固若金汤砖包墙 | 108 | 10. 前敌指挥部——镇城 | 117 |
| 2. 斑驳陆离虎皮墙 | 109 | 11. 分区指挥所——路城 | 118 |
| 3. 坚如磐石块石墙 | 110 | 12. 调兵修整地——关城 | 119 |
| 4. 素朴厚重夯土墙 | 111 | 13. 边墙通行口——关口 | 120 |
| 5. 天然屏障山险墙 | 112 | 14. 流水的关隘——水关 | 121 |
| 6. 步步为营短障墙 | 113 | 15. 屯兵据守点——敌台 | 122 |
| 7. 攻防掩体垛口墙 | 114 | 16. 瞭望出击台——墙台 | 124 |
| 8. 往来巡复走马道 | 115 | 17. 狼烟报警墩——烽火台 | 125 |
| 9. 滚木石石孔 | 116 | | |

五、边城敌楼

127

- | | | | |
|------------|-----|---------------|-----|
| 1. 蓟镇镇府三屯营 | 128 | 8. 麒麟回首狐顶楼 | 149 |
| 2. 长城重镇宣化城 | 130 | 9. 荡气回肠将军楼 | 151 |
| 3. 军邮驿站鸡鸣驿 | 135 | 10. 浙兵建造金山楼 | 153 |
| 4. 万全右卫轿子城 | 138 | 11. 暗道地门通黑楼 | 155 |
| 5. 半月相拥子母台 | 140 | 12. 铁壁铜墙库房楼 | 157 |
| 6. 仿木敌台神威楼 | 141 | 13. 长伸地堡镇虏楼 | 160 |
| 7. 长城精粹金山岭 | 146 | 14. 长城“样边”看庙港 | 162 |



六、长城传说

165

- | | | | |
|-----------|-----|---------------|-----|
| 1. 天开海岳碑 | 166 | 6. 五虎水门的传说 | 175 |
| 2. 肖显写匾 | 168 | 7. 清水明月冷口关 | 176 |
| 3. 孟姜女哭长城 | 170 | 8. 大境门都统杀子 | 177 |
| 4. 媳妇楼 | 172 | 9. 马市口错修边墙四十里 | 178 |
| 5. 喜峰口的由来 | 174 | 10. 杨六郎镇守倒马关 | 179 |

七、众志成城

181

- | | | | |
|--------------|-----|---------------|-----|
| 1. 长城是怎样建成的? | 182 | 2. 长城砖是怎样制成的? | 186 |
|--------------|-----|---------------|-----|

后记

189



在河北看长城

在辽阔的北国大地上，一条巨龙横空出世，飞腾起伏在山野上、大漠中，这就是现存规模最宏伟、工程最浩大、内涵最丰富的世界文化遗产——万里长城。

万里长城，是中国古代北部以牧业经济为主的民族地区和长城以南以农业经济为主的民族地区的分界线。它东起鸭绿江边的丹东，西达天山之麓，经过辽宁、河北、北京、天津、内蒙古、山西、陕西、宁夏、甘肃、新疆等省、市、自治区，仅汉代修筑的城墙即达一万余千米。长城的修建，历经春秋、战国、秦、汉、北魏、北齐、隋、唐、宋、辽、金及明代等十余个朝代，近两千年的时间，是世界古代史上最伟大的军事防御工程。

长城谣

河北，自古以来就是长城修建的重要地区。

早在公元前369年的战国时代，处于燕、赵之间的“千乘之国”中山国，为了在两个大国的夹缝中求生存，就在今河北中部的保定市涞源、唐县、顺平和曲阳一带修建了长城，开启了河北地区长城修筑的先河。不




久，位居七雄的燕国和赵国，也分别修筑了用以“拒胡”的燕北长城、赵北长城，用以防范中山国、魏国和齐国等邻国的燕南长城和赵南长城。

秦统一中国后，废弃了隔离各国的长城，却将燕、赵、秦北部边境的长城连接起来，并加以扩展和修缮，第一次形成了一条西起甘肃临洮、东至朝鲜清川江畔的万里长城。这道长城东西横跨河北的张家口、承德两市，行经怀安、尚义、万全、张北、崇礼、沽源、赤城、丰宁、围场等



县。汉代长城大部分利用秦长城，但在承德境内有些地方修建在秦长城南边的滦平、隆化和承德县境内。北魏长城的河北部分，仍在张家口和承德两市境内盘旋；而北齐的统治者，则将长城从滦平向东延伸到辽宁省绥中县的渤海岸边，经过唐山的遵化市、迁西县、迁安市，承德的兴隆县、宽城县，秦皇岛的青龙、抚宁以及山海关角山，为明长城的修筑奠定了坚实的基础。此后，唐代和金代也在河北境内修建过长城。

战国至金代，河北境内修筑的长城累计达3000千米以上，现在地表仍有遗存遗迹1200余千米。



长城长

明代，是万里长城修筑史上的极盛时期。历数各个朝代，以明长城修筑的时间最长、规模最大、质量最高，建筑也最为精美。明成祖朱棣迁都北京后，河北不仅是直接与北部游牧民族接壤的边塞，更是明王朝的京畿之地，成为边防的重中之重，长城的修建受到极大重视。河北明长城，在全国各省中线路最长，建筑也最坚固。从东头海防重镇山海关，到西端边防要地西洋河，外长城连绵延亘，横跨燕山山脉、冀北山地和坝上草原，拒北方草原游牧民族于长城之外。外长城之南，从北边要塞慕田峪到南部山险黄泽关，内长城沿燕山、太行山脉曲折蜿蜒，形成京师西部和南部的坚固屏障。

洪武初年，为了防止元朝蒙古贵族南下骚扰，明王朝就开始修筑长城。明中叶后，东北建州女真族兴起，对明廷形成新的威胁，长城的修筑更显重要。在明代统治的270余年间，长城修建贯穿始终，从未停止。东起鸭绿江、西至嘉峪关，长城高大雄伟，形成中国北部东西向的坚固防线。明代统治者将长城沿线分为九个防区管理，又称九边或九镇。自东向西分别为辽东镇、蓟镇、宣府镇、大同镇、山西镇（又称太原镇）、延绥镇（又称榆林镇）、宁夏镇、固原镇、甘肃镇。

河北境内的明长城，最初由蓟镇和宣府镇管辖。嘉靖中期后，由于蓟镇管辖范围太大，又分设昌镇和真保镇管理内长城事务。

蓟镇管辖范围为：东起山海关、西至亓连口（今北京怀柔区莲花池），与昌镇慕田峪相连，长城长度为880余千米。总兵官驻守在遵化县三屯营，下设12路驻守，自东向西分别为山海路、石门路、台头路、燕河路、太平路、喜峰口路、松棚路、马兰路、墙子路、曹家路、古北路、石塘



岭路。长城经过今秦皇岛市山海关区、抚宁县、卢龙县、青龙满族自治县，唐山的迁安市、迁西县、遵化市，承德市宽城满族自治县、兴隆县、承德县、滦平县，天津市蓟县，北京市平谷县、密云县、怀柔县等地。

昌镇管辖范围为：东起怀柔县慕田峪，西至怀来县挂枝庵（今挂子庵），接真保镇沿河口城，长城长230千米。分为黄花路、居庸路、横岭路三路管理。长城经过今北京市怀柔县、延庆县和河北省怀来县。

真保镇管辖范围北起沿河口（今北京市门头沟区沿河口），南至数道



金山岭长城




岩口(今河北武安天阳鄆村南沟山庄东),延袤390千米。下设马水口路、紫荆关路、倒马关路、龙泉关路四路镇守。长城从北到南经过今北京市门头沟区,河北省涿鹿县、涿水县、涿源县、易县、唐县、阜平县、灵寿县、平山县、井陘县、元氏县、赞皇县、内丘县、邢台县、沙河县、武安市,山西省平定县、盂县、和顺县、左权县。


另从武安市摩天岭向南,沿太行山脊还有一条长城经过河北省涉县入山西省黎城县。

宣府镇长城东起四海冶(今北京市延庆县四海),西至怀安马市口接大同镇,长约740千米。总兵官驻宣府镇城(今张家口市宣化区)。下设东路、下北路、上北路、中路、上西路、下西路、南路、南山路八路管辖。前六路为直接对外的北线长城,有连绵不绝的城墙,自东向西经过今北京市延庆县、张家口市赤城县、沽源县、崇礼县、宣化县、张家口市市区、万全县、张北县、怀安县等地。南路、南山路是位于北线长城内的南线,东起四海冶南边的海子口,西抵阳原县西部。其中南路长城没有城墙,依靠堡城、关隘和大路两旁的连续烽火台形成烽火传递和御敌系统。南山路东部有片段的城墙和敌台、烽火台,西部则采用“连墩列戍”形式,基本不垒城墙,代之以连成一线的密集墩台。这两路长城经过今北京市延庆县,张家口市涿鹿县、怀来县、蔚县和阳原县。

河北境内明长城的直线距离长约1650余千米,如加上复线及二边(外长城之内修筑的间断城墙),总长度约2000千米。







金山岭长城



金山岭长城

守长城

与严密的长城防御系统相匹配，各个时期对长城的管理，亦有一套严密的军事管理组织。如汉代有郡太守、都尉、侯、塞尉、堠长、燧长、亭长等各级官吏，负责管理相应的长城事务。唐代有朔方军在长城沿线，既担负着都城长安北面的防务，又呼应东、西两面守卫长城的军队，防备奚、契丹和吐蕃等少数民族的侵犯。其中尤以明代边防管理体制最为科学。

明代在全国实行都司卫所军事制度。在各省设都司，作为地方最高军事管理机构。都司下设卫，每卫下分前、后、左、右、中五个千户所，每个千户所下设十个百户所，每个百户所下辖两总旗，每个总旗下辖五个小旗。同时在长城沿线实行镇守制度。