

图说
天下

NATIONAL GEOGRAPHY COLLECTIONS

国家地理系列

心有多远 世界就有多远



全球最神秘的

100 探险地

《国家地理系列》编委会 编

为了那些值得停留的风景，
我们迈出了大胆的一步子，
沿着希望的方向，
在征服的过程里，
让灵魂升华……

吉林出版集团有限责任公司


P941/12

2008

全球最神秘的 100 探险地

《国家地理系列》编委会 编





图书在版编目(CIP)数据

全球最神秘的 100 探险地 / 《国家地理系列》编委会编.
长春: 吉林出版集团有限责任公司, 2008.4
(图说天下·国家地理系列)
ISBN 978-7-80762-509-4

I. 全… II. 国… III. 自然地理—简介—世界 IV. P941

中国版本图书馆 CIP 数据核字 (2008) 第 040095 号

全球最神秘的 100 探险地



出版策划: 孙亚飞
责任编辑: 郭小丹
责任校对: 于姝姝
特邀审校: 刘仁军
文图编辑: 林祉瞳 宋昀宸 高霁月
文稿撰写: 李晶晶 荣高悦 王淑敏

美术编辑: 罗小玲
装帧设计: 夏鹏 孙阳阳
图片提供: 华盖创意图像技术有限公司
FOTOE.COM
北京全景视拓图片有限公司
IMAGINECHINA

出版: 吉林出版集团有限责任公司
(长春市人民大街 4646 号, 邮政编码 130021)
发行: 吉林出版集团译文图书经营有限公司 (www.jlpg.cn)
制作: (www.rzbook.com)
印刷: 北京画中画印刷有限公司
开本: 787 × 1092mm 1/16
印张: 12
字数: 160 千字
版次: 2008 年 5 月第 1 版
印次: 2008 年 5 月第 1 次印刷
定价: 19.80 元

FOREWORD



前言



◎ 阿根廷冰川

探险，或许是每个人血液里潜在的一种不安分的因素，虽然都市里车水马龙繁华如织，虽然家里炉火融融温馨美满，但内心深处，却总是还觉得这份平稳安逸中，又缺了点什么，而缺失的，也许是足以燃亮整个生命的一次美好。

我们所身处的这个星球，在茫茫宇宙中已经存在了46亿年。浩如烟海的岁月里，多少奇迹被神秘的自然雕琢，被聪明的人类创造，深邃而又静默地存在着，一次次挑战我们体力与智慧的极限。它们有的险恶非常，是亿万年风霜斧凿而成的一条崎岖不归路，让渺小的人类瞬间便超越平庸，抛却人间烟火，体验到极致的伟岸，有的壮丽且诡异，秀美的外表下却暗藏玄机，是以人类现在的视野尚且无法认知的死角，穷尽毕生的智慧也难以揭示其中的奥秘；有的轻松浪漫，充斥着大自然奇巧精致的情趣，能让你远离城市喧嚣，卸下一身重担，在舒适悠闲的感受中回归本我；有的则完全是前人智慧伟大的结晶，史前文明凝重的映像，虽然如今只余下残垣断壁，芳草萋萋，却足以引发今人怀古之幽思，膜拜那段逝去的辉煌历史……

生命中的原始激情开始涌动，为了那些值得停留的风景，我们迈出了探险的步伐，沿着希望的方向，在征服自然的过程中获得灵魂的升华。

你的探险之心是否也在蠢蠢欲动？这本《全球最神秘的100探险地》，16万字或唯美、或激荡、或恣情的行文，300余幅美轮美奂的摄影图片，便是为你的征途献上的一本参考书。神奇的风景，不仅仅需要用眼睛来欣赏，更重要的是用心去感受。让我们在浏览这本书的过程中，一起来感受自然的雄浑壮美，历史的厚重沧桑。

愿书墨之香，能够成全你心底最真实的向往。





目录

全·球·最·神·秘·的
100 探险地

● *Survival and Rebirth*

世上最险恶的 7 次旅程

Chapter 01

8

也许是希冀的方向，更可能是一条不归之路。这世上有一种美，需要你去压上生命作为赌注，才有资格去领略它的存在与质感。

撒哈拉沙漠 / 8

——世上阳光最多的地方

南极 / 12

——冰雪帝国

亚马孙雨林 / 16

——绿色的坟墓

西伯利亚 / 18

——北半球寒极

罗布泊 / 20

——瀚海无边水迹收

西非原始森林 / 24

——人猿泰山的故乡

百慕大海域 / 25

——触摸魔鬼的呼吸

● *The Sky is the Limit*

俯视地球的 7 种高度

Chapter 02

26


从这里，你可以举手触摸耀眼的蓝天，你可以俯首笑看渺小了的人间烟火。这是可以超越平庸与伟岸的地方，这是生命的升华之所——当然，这是对于那些有勇气去挑战它们的人而言。

乔戈里峰 / 26

——不可超越的高度

珠穆朗玛峰 / 28

——地球之巅



勃朗峰 / 32

——西欧至高点

厄尔布鲁士峰 / 34

——欧罗巴之巅

麦金利山 / 36

——太阳之家

萨加玛塔 / 37

——摩天之岭

马特洪峰 / 38

——群峰的首领

● *Will You Be There*

探寻生命本源的 12 个方向

Chapter 03

40

我是谁？我从哪里来，又要到哪里去？在这些地方，或者仅仅是在朝向它们的路途中，你或许可以找到自己的答案。无疑这是又一次危险之旅，然而最终你一定不会后悔的，一辈子都不会。

尼罗河上游 / 40

——文明的曙光

雅鲁藏布大峡谷 / 41

——人类最后的秘境

乞力马扎罗山 / 44

——非洲之王

阿里 / 48

——最西藏的西藏

高黎贡雪山 / 50

——横断明珠

刚果河流域 / 52

——地球的“第二片肺叶”

巴颜喀拉山冰塔林 / 53

——冰雪的童话

苏门答腊岛 / 53

——希望之岛

东非大裂谷 / 54

——世界最长的伤疤

秦岭 / 58

——华夏文明的龙脉

阿根廷冰川 / 59

——存在即是奇迹

海螺沟冰川 / 60

——触得到的冰川

• *Dreaming or Trying*

挑战勇气的 12 次考验

Chapter 04

62

残酷？浪漫？凶险？传奇？这是勇敢者的游戏。一次次沸腾了的呼吸与心跳间，或许你反而会感到从未如此迫近地触摸了生命的律动。

埃特纳火山 / 62

——致命的守候

伦盖火山 / 63

——裂谷上的活火山

维苏威火山 / 64

——庞贝毁灭者

菲律宾火山群 / 64

——动荡的磅礴

卡拉哈里沙漠 / 65

——沙漠中的生机

若尔盖湿地 / 66

——母亲河的蓄水池

巴德兰兹劣地 / 68

——荒凉的艺术之美

瓦迪拉姆 / 70

——史诗中的神殿

岩塔沙漠 / 72

——荒野的墓标

火焰山 / 74

——飞鸟千里不敢来

大海道 / 74

——穿越无人区

索诺兰沙漠 / 75

——灼热的生命之歌

• *Art of Earth*

寻访地球的 16 个绝版作品

Chapter 05

78

有壮丽，有神秘，有诡异，有神奇，无论对应的哪个关键词，总之它们的每一处，在这地球上都是只此一家别无分号的。仅仅是那份独特，就足够亲眼见到它们的你惊叹不虚此行。

科罗拉多大峡谷 / 78

——燃烧的颜色

五彩湾 / 82

——戈壁的绚烂

黄石 / 84

——地球最美的表面

格雷梅 / 88


——千年地下城

雅丹魔鬼城 / 89

——鬼斧神工的沙漠城堡

阿切斯岩拱 / 90

——荒漠石林



- 死海 / 92
——漂浮之海
- 昆士兰雨林 / 94
——生命的史书
- 塔斯马尼亚 / 95
——世界的尽头
- 卡尔斯巴德洞窟 / 96
——华丽的地下宫殿
- 猛犸洞穴 / 96
——神奇古洞
- 艾尔斯岩 / 97
——时空的纪念碑
- 哈莱阿卡拉火山口 / 100
——另类月球
- 安赫尔瀑布 / 102
——疑是银河落九天
- 魔塔山 / 103
——攀岩绝佳地
- 马达加斯加岛 / 104
——野生生物的天堂

● *Born to Be Wild*

另类地球的 12 处秘境

Chapter 06

106

看似宁静的外表下，这是地球最暗藏玄机的地方。就算“现代化”这个词已经占领了全世界，地球仍然还保留着不少神秘异境，说不定它们就是专为好奇的你而保留的。

- 艾尔湖 / 106
——无水之湖
- 神农架 / 107
——奇幻的绿色宝地
- 长白山天池 / 108
——高山明珠
- 死谷 / 110
——生与死的考验
- 埃托沙盐沼 / 112
——幻影之湖

- 骷髅海岸 / 114
——航海者的地狱
- 卡特迈 / 116
——熊与鱼的家园
- 维龙加火山群 / 117
——地球的隐患
- 三色湖 / 117
——多彩仙境
- 喀尔巴阡山脉 / 118
——吸血鬼的故乡
- 鲁文佐里山脉 / 120
——神秘的月亮山
- 哥斯塔黎加 / 122
——绿色奇迹

● *Enjoy the Living*

享受探险的 24 个世外桃源

Chapter 07

126

谁说“探险”只是英雄主义的专利？如果你不想把自己陷入危机重重，如果你只是想感受一下探索大自然的新奇与惊喜，这些奇美而悠然的地方就是为你准备的。

- 冰岛 / 126
——世界尽头的冷酷仙境
- 大香格里拉 / 130
——消失的地平线
- 拉普兰 / 132
——欧洲最后的原始之乡
- 加拉帕戈斯群岛 / 134
——生物进化博物馆





落基山脉 / 136

——大自然的神庙

费雷泽岛 / 139

——天国流沙

蓝山山脉 / 139

——蓝色诱惑

马埃岛 / 140

——爱情树的故乡

冒纳罗亚 / 142

——地球上最高的山

新西兰火山 / 143

——新西兰的支柱

大堡礁 / 144

——海上的珊瑚长城

棉花堡 / 146

——雪白的仙境

挪威峡湾 / 148

——挪威的灵魂

火地岛 / 152

——世界的尽头

格陵兰岛 / 153

——最名不副实的岛

安纳布尔纳山麓 / 156

——一个甜蜜的冬天

新西兰峡湾 / 158

——冰河时代遗迹

亚速尔群岛 / 159

——天使的花瓣

安大略省 / 159

——万湖之城

恩戈罗恩戈罗火山口 / 160

——狂野伊甸园

伯利兹环礁 / 162

——珊瑚变奏曲

的的喀喀湖 / 163

——高原明珠

冰川湾 / 166

——冰的奇迹

佛罗里达沼泽 / 168

——湿地乐土

• Faith is All

追踪失落文明的10处朝圣地

Chapter 08

170

那些荒草间的断壁残垣，那些夕阳下的残破雕像，那是人类童年的记忆留存。追寻着祖先远去的足迹，你所得到的，你所记住的，将绝不仅仅是一场“探险”而已……

帝王谷 / 170

——沉默的荣耀

复活节岛 / 174

——石像的秘密

佩特拉 / 176

——沙漠玫瑰的追忆

吴哥 / 178

——可以倾听的奇迹

马丘比丘 / 182

——不曾失落的印加

戈佐岛 / 184

——海神的故乡

茶马古道 / 185

——马铃薯响茶香飘

大津巴布韦石头城 / 186

——聆听石头的低语

黑水城遗址 / 188

——黄沙下的古城

古格王城遗址 / 190

——穿越时空的仰望



世上最险恶的 7次
Chapter 01
Adventure of Life 旅程



撒哈拉沙漠

世 / 上 / 阳 / 光 / 最 / 多 / 的 / 地 / 方

“撒哈拉以超乎常人想象的环境，一直顽固地拒绝人类的叨扰。但谁说撒哈拉的严苛就无关风月？这个遥远神秘的大漠，成全了人心底对自由与洒脱最真实的梦想——至于身在沙漠还是海滩，那要视你的心胸而定了。”

探险理由

除了头顶上的一抹碧蓝，眼睛再也看不到其他的颜色。满目黄沙，一望无际，沙丘连绵起伏，东西南北方向的景致也并无任何分别，零星的植物上看不到绿色的叶子，只有奇形怪状的枯枝，像一只只向前探出的求生的手。

寂寞的大风呜咽着吹过，滚起黄沙一片，烟尘浩荡，蓝天高远，大地雄浑，万物枯寂。在夕阳下，黄沙被落日染成一片血红，凄艳且苍凉。似乎没有什么生的气息可寻。

因为这里是地球上最不适合生物生长的地方，它是世界上面积最大的沙漠——撒哈拉沙漠。它在地球上已经静静地蛰伏了至少 250 万年，堪与人类的历史比肩。

“撒哈拉”在阿拉伯语中的意思很直截了当，就是“大荒漠”的意思。它西起大西洋海岸，东到红海之滨，横贯非洲大

SAHARA

地理位置

非洲北部

征服难度

★★★★★

成就感

★★★★★



它在地球

上已经静静地
蛰伏了至少
250万年，堪
与人类的历史
比肩……

陆北部。长达5600千米，宽约1600千米，总面积超过了美国本土，占据了世界沙漠总面积的1/3，同时也占据了非洲总面积的1/3。它还是非洲大陆自然气候的分水岭——南部雨水充沛、植物繁茂，阿拉伯语称为“萨赫勒”，意思是“沙漠之边”；北部却降水极少，植被稀疏，是半干旱的热带稀树草原，阿拉伯语的名字是“苏丹”，意思是“黑非洲”。

撒哈拉沙漠炎热、干燥的程度超乎常人想象，绝对最高气温达45℃以上，地表温度可达70℃，降水量极少。有的地区常年艳阳高照，滴雨不见，风沙却一年四季都在盛行，沙暴频繁，狂风咆哮，飞沙走石，天昏地暗，沙海茫茫辨不清方向，一切都被黄沙吞噬。

黄沙漫漫，看的人很容易产生视觉疲劳，而唯一明显的变化便是那一个个起伏的大小沙丘，纵横排列，形态复杂多样。大漠偏南，靠近草原和大西洋沿岸的地带，座落着高大的固定沙丘，沉稳地矗立着，忍受着狂风摇撼，岿然不动。从利比亚往西直到阿尔及利亚的西部，则是流沙区。流动沙丘个头矮小，根基不稳，只能顺着风向不断移动，难以停下漂流脚步。撒哈拉沙漠里，曾观测到流动沙丘一年移动9米的记录。流沙滚滚，四处扩张，昔日的良田被沙海取代，仅仅1个世纪里，撒哈拉的范围就扩大了将近1/10，甚至有大量的沙子被卷到大西洋底沉积起来，形成了近6万平方千米的海底撒哈拉。

浩瀚无垠的沙海里，也有人间天堂，那就是沙漠里的绿洲——有地下水上涌或溪流灌注的地方。这里水流纵横，棕榈苍郁，景色旖旎，是沙漠地区人们经济活动的中心。撒哈拉的深处，就有一座被称为“威尼斯”的渔都——莫普提，算得上撒哈拉深处第一大水陆码头。这座小城位于马里中部，尼日尔河与支流汇合的小岛上，被一圈青青草原环抱着，

✦ 撒哈拉沙漠中的风蚀蘑菇地貌





✦ 风光旖旎的绿洲，给撒哈拉浩瀚的金色添上了一抹鲜艳的绿，这是生命的颜色。

不远处就是沙丘密布的大漠。它却丝毫不受风沙影响，鱼肥水美，如大漠仙境。

早在公元前 2500 年，撒哈拉就是人类无法穿越的障碍，成为商业贸易的盲区。尽管后来的岁月中，人类努力地沿着沙漠边缘徘徊，探索着征服沙漠的途径，但是始终无法深入沙漠腹地，直到阿拉伯人为这里带来了骆驼。“沙漠之舟”使得贸易往来终于可以随意通行沙漠，马匹与工艺品，黄金和盐，成了南北方交易的主要商品，沙漠中的绿洲成为商业中心，被北方地中海沿岸的酋长们控制在手中。

人类的文明以意想不到的速度在飞速发展，很快，帆船出现了。欧洲殖民者开始选择海路，绕过环境恶劣的撒哈拉去掠



取非洲的资源。撒哈拉渐渐被忽略了。贪婪的殖民者当时却没有留意，失去商业价值的撒哈拉，其实还蕴藏着丰富的矿藏，包括阿尔及利亚和利比亚的石油天然气，摩洛哥和西撒哈拉的磷矿，其他还有铀、铁、锰等。

从古至今，撒哈拉一直顽固地拒绝人类的叨扰，成了人们永远无法彻底征服的禁地。但谁又能想得到这片极端干旱缺水、炎热险恶的荒漠，竟然也曾经开出过远古文明惊艳的花朵。

1850年，来这里考察的德国探险家无意中发现了岩壁上刻着动物和人类的画像，1933年，法国的骑兵队又在这里发现了长达数千米的壁画群，全部绘制在受水侵蚀而形成的岩阴上。撒哈拉曾闪现的文明之花终于完全地呈现在世人面前。它的历史可以追溯到几万年以前。画上的动物有水牛、马匹、骆驼、犀牛、鳄鱼……形象众多，五颜六色，栩栩如生。画里还真实地反映了当时撒哈拉居民的生活：用弓箭狩猎，进行农牧业生产，划着独木舟在河中捕猎河马……除了让我们了解了远古人的生活情景，还透露出在那个时代，撒哈拉也曾有过水流滔滔的

✦ 图阿雷格人是北非沙漠地区古老的游牧民族，他们一直保持着男人戴面纱的传统。

江河——至少在上一个冰河时期，撒哈拉还远非现在这不毛之地的样子，自然条件类似于现在的东非，孕育出了璀璨繁盛的古代文明。这些壁画绵延近3万幅，创作技艺十分高超，给后人留下极高的研究价值。只是，撒哈拉文明至今也未走出历史的迷雾，一切都还是未知的，等待人们的发掘。

经历过撒哈拉的风沙，人生必定会增加一些凝重的沉淀。但撒哈拉却不会为人的喜怒哀乐动容，在它的怀抱里，人类与砂砾，渺小得并无分别。这个遥远的大漠，成全了人心底对自由与洒脱最真实的梦想——至于身在沙漠还是海滩，那要视你的心胸而定了。





南极

冰 / 雪 / 帝 / 国

“巨大的寒冷使人孤独，然后便是令人窒息的恐惧。征服这片大陆，是绝对的挑战、绝对的极限、绝对的超越自我。”

探险理由

ANTARCTICA

地理位置

南极洲

征服难度

★★★★★

成就感

★★★★★

在地球上，若是两个人处在任何不同的位置，只要他们始终不变地沿着一条经线向着正南方向前进，必然会相聚在一点，这个点就是南极。

南极是世界南端的尽头，是我们最终会相遇的地方。

不是所有人都能有幸目睹地球最南端的风采，更多的时候，我们只是听说。听说那里整日狂风呼啸，夹带着冰雪的颗粒，除了白色只有黑色，没有绿树鲜花，只有无穷无尽的冰川雪峰，没有四季轮回，只有漫长的极昼与极夜交替。

这里是真正的地球边缘，冰天雪地。巨大的寒冷使人孤独，然后便是令人窒息的恐惧。这绝世的美丽，却如空谷佳人，对常人而言可望不可及，冰封万年，时时都是寂寞。



冰山的体积是庞大的，华丽非凡，气宇轩昂，在阳光下通体反射着清冷的光辉。



南极寂寞地站立在地球最南端，由于位置太过偏僻，它成了世界上最晚被发现的大陆。太平洋、大西洋和印度洋将它紧紧环抱，形成一个巨大的水圈。不但隔断了其他的陆地，也隔绝了现代的文明世界。

称其为大陆其实有些勉强，南极洲本身是一个亘古不化的巨大冰盖，土地的面积少得可怜。这里



有95%的面积都被白色冰雪覆盖着。大面积的浮冰在南极周围的水面上浮沉。它们是极为危险的，成为人类接近南极的第一道路障，多少海上航船葬身于它冰冷的亲吻，如同一个被施了魔咒的迷阵。

✦ 企鹅是南极大陆无可争议的主角。这些憨态可掬的小生灵，让这片冰雪大陆多了不少生机。

水面上漂流着的还有数以万计巨大的冰山，它们挣脱了冰盖的束缚，与冰盖决裂、坠入大海，开始寻觅属于自己的航道。它们就这么静静地漂着，没有目的，不知道漂了多远，漂了多少年。因为疲累，它的身形渐渐萎靡，不时有碎冰散落，轰鸣雷动，咆哮着离它而去，就如它当年离开冰盖那么决绝。终有一天，那最后的巨响告诉人们它的心已经碎了，裂成无数不规则的碎块，被打着旋儿的波涛吞没。这就是冰山的宿命，总有一天它会粉身碎骨，不得不终止漂流脚步。但是茫茫海面知道，它已经来过。它的结束与开始，同样精彩。

太阳，在任何地方都不可一世的太阳，却难以成为这个世界的主宰，它不能令冰雪消融，不能令万物生长，甚至都不能给予人温暖。在这里它只是作为一个白天的象征，或者是一个景色的点缀——为这个纯白的世界缀上一道富丽堂皇的金边而已。可能正因如此，它在极地的的工作似乎也是漫不经心的。夏季里，它可以勤勉到不分昼夜地出现，为南极世界长时间地带来光明。阳光泽被冰雪，金碧辉煌地闪烁着，但它们倔强地把阳光反射回去，不接受这温暖的赏赐，仅有的一点点余热，也最终被凛冽的空气吞噬。半


✦ 晴日里，可爱的小海豹懒洋洋地躺在浮冰上，享受着难得的温暖阳光。





它们挣脱了冰盖的束缚，与冰盖决裂，坠入大海，开始寻觅属于自己的航道……

✦ 浮冰虽然充满威胁，却是极为美丽的，广阔无边，在湛蓝的海水中若隐若现，充满了神秘诱惑。



年的极昼过去后，南极依旧冰冷彻骨。

骄傲的太阳也会累的，于是在冬季，南极的极夜出现了。南极陷入了半年的黑暗。白色没有向黑夜屈服，反而在暗夜的笼罩下格外分明，告诉人们它才是南极的王者，南极永远都是冰雪的王国。但是，因为我们不会忘记海面上日出时的美丽，所以也不会忘记南极的阳光。

南极并不是单调不变的，因为除了白色我们还可以看到黑色。黑色的礁石是南极除了冰川之外数量最多的东西。石头比坚冰的年龄要年轻很多，它不像冰盖深深地埋到土地里，甚至深入数千米，而只是悄无声息地蛰伏在地表之上，默默忍受着风雪的侵袭。千万年的风化磨蚀了它的形状，有高大的石峰，有凌乱的石块，有几乎被碾成齑粉的石屑，黑色的表面带着些绿色的苔藓、地衣，讲述了一个古老的岁月的故事。

这些小小的苔藓、地衣是南极鲜有的绿色。在潮湿的地方，它们顽强地生长着，给这块冷冰冰的土地带来了一丝生命的气息。偶尔有暖和的日子，南极的积雪化成涓涓细流，苔藓在水流的滋润下快活地生长，让枯燥的黑白色得到了一丝调剂。

短暂的夏天过后，南极又恢复了它的本来面目， -80°C 的低温、12级的暴风，雪柱冰花高达百丈，似乎要剿灭一切生的痕迹。但是有些动物偏偏不服输，选择了这片大陆世代生存。

不要以为没有生命能忍受这极度恶劣的环境，南极最耀眼的明星——企鹅就可以。我们已经从无数以它为主角的影视作品里欣赏过它们憨态可掬的样子。企鹅是南极海鸟中数量和种类最多的家族，深谙南极的生存之道，甚至连它们的身子都是黑白二色，综合了南极的主打色彩，如一袭专制的燕尾服，以谦谦君子的模样表明南极是它们的专属领土。在寒冷的冰面上，

品里欣赏过它们憨态可掬的样子。企鹅是南极海鸟中数量和种类最多的家族，深谙南极的生存之道，甚至连它们的身子都是黑白二色，综合了南极的主打色彩，如一袭专制的燕尾服，以谦谦君子的模样表明南极是它们的专属领土。在寒冷的冰面上，



迎着呼啸的狂风，一群企鹅依偎在一起，用体温互相取暖，轮流去阻挡猛烈的狂风。长期的严寒让它们知道只有团结才能生存。最令它们欣慰的是，至少这里还没有其他的危险。南极摒弃一切陆地食肉动物，尽管它们也会寒冷，但至少还有安逸，所以它们愿意做执着的坚守者。

海豹是南极又一个活跃的生灵，很多时候它们懒洋洋地卧在海滩上，仿佛周遭的恶劣天气都和它们无关，灰黑的颜色就像一块礁石。有时它们还会登上漂流的冰山，体验一下“乘船远航”的感觉。

南极对生命并不是时时仁慈的，尤其是对于人类。它用酷冷奇寒的肃杀之气断然谢绝人类好奇的拜访，平原上巨大开裂的冰缝仿佛张开大口的地狱之门，让人举步维艰。但它偏偏又是一个巨大的藏宝之地，它的神秘、它的矿藏、它的动物资源，都是人类想要发掘的宝藏。

征服这片大陆，是绝对的挑战、绝对的极限、绝对的超越自我。张开双臂对着白茫茫的原野呐喊，那种满足感、成功感，必将至高无上。

✿ 南极没有人类原住民，而前来探险的科考队员却可以享受到北极地区居民的出行乐趣——乘坐狗拉雪橇。

亚马孙雨林 *Amazon*

绿 / 色 / 的 / 坟 / 墓

安第斯山脉以东，一直到巴西的大西洋海岸，广袤的亚马孙雨林沉稳地呼吸着。

亚马孙是世界上最大的雨林，面积达到 650 万平方千米。亚马孙河和它的 1000 多条支流缓缓地灌溉着这片平坦的平原，形形色色的你想象得到和想象不到的动植物，在这里与世无争地生存。

热带雨林给人最深的感受，就是你站在任何一个地方，在你的周围或者说在你的视野范围内，很难看到两棵同一物种的植物。走进这个绿色王国，如同进了一个生命的迷宫。参天绿树枝干交错，因为树荫太重，显得有些阴沉，淡淡烟霭弥漫，给偌大的林子添了浓重的迷幻色彩。野生动物喜欢这个幽闭的迷宫，现在这里已知的哺乳动物和鸟类已经超出了 10 万种，亚马孙河里还生存着 2000 多种淡水鱼，大得像螃蟹一样的毒蜘蛛，世界上最大的蟒蛇，巨型水獭，体形庞大的蝌蚪……在地球上任何其他的地方，你都无法找到如此多样的动植物。

