



长江三峡工程
文物保护项目



重庆库区考古报告集

甲种第九号

重庆市文物局

重庆市移民局

编

科学出版社

2001卷·中



长江三峡工程
文物保护项目
报告

甲种第九号

重庆库区考古报告集

2001 卷·中

重庆市文物局
重庆市移民局
编

科学出版社



Reports on the Cultural Relics Conservation
in the Three Gorges Dam Project
A(annual report) Vol.9



**Collections of Reports on the Archaeological Excavation
in the Three Gorges Dam, Chongqing**

in 2001 · II

Cultural Relics and Heritage Bureau of Chongqing
&
Resettlement Bureau of Chongqing

Science Press



目 录

重庆库区 2001 年度考古综述	(i)
巫山江东嘴遗址发掘报告	(1)
巫山枣园坪遗址发掘简报	(34)
巫山窑坪遗址的调查与发掘	(40)
巫山冬瓜包遗址发掘报告	(48)
巫山柏树林遗址第二次发掘报告	(71)
巫山林家码头遗址 2001 年发掘报告	(88)
巫山白水河遗址 2001 年度发掘报告	(147)
巫山瓦岗槽墓地 2001 年度考古发掘报告	(151)
巫山高唐观遗址发掘报告	(181)
巫山下西坪古墓群勘探发掘报告	(204)
巫山大昌古城遗址第二次发掘报告	(243)
巫山麦沱古墓群第三次发掘简报	(290)
奉节新浦遗址 2001 年发掘报告	(310)
奉节老油坊遗址 2001 年发掘报告	(322)
奉节窑坪遗址发掘报告	(337)
奉节万家嘴遗址的发掘	(354)
奉节李家坝遗址发掘简报	(371)
奉节千秋坊遗址考古试掘报告	(381)
奉节麻柳树包遗址发掘简报	(383)
奉节白杨沟墓群 2001 年发掘简报	(386)

奉节宝塔坪 2001 年度建筑遗迹发掘报告	(397)
奉节宝塔坪遗址 2001 年汉晋墓葬发掘报告	(415)
奉节宝塔坪 2001 年唐宋明清墓发掘报告	(437)
奉节赵家湾墓地发掘报告	(469)
奉节鱼复浦遗址 2001 年发掘报告	(525)
奉节拖板崖墓群 2001 年发掘简报	(553)
云阳伍家湾遗址 2001 年度发掘报告	(559)
云阳余家嘴遗址 2001 年度发掘报告	(582)
云阳马岭墓地发掘报告	(608)
云阳马沱墓地 2001 年度发掘报告	(626)
万州小周溪墓群 2001 年墓葬发掘报告	(682)
万州渣子门遗址考古发掘报告	(713)
万州大地嘴遗址青龙嘴墓地发掘报告	(721)
万州瓦子坪遗址发掘报告	(772)
万州涪滩遗址发掘报告	(825)
万州杨家碑遗址发掘报告	(839)
万州太阳溪遗址发掘简报	(850)
万州关木溪遗址发掘简报	(854)
万州黄柏镇遗址发掘简报	(865)
万州礁芭石墓地发掘报告	(869)
万州包上秦汉墓发掘报告	(903)
万州炳泉院子遗址发掘报告	(928)
万州老棺丘古墓群发掘报告	(941)
万州团堡地墓群发掘报告	(962)
万州曾家溪墓地考古发掘报告	(979)

万州糖坊墓群发掘报告	(1020)
万州塘坊坪遗址 2001 年考古发掘报告	(1079)
万州冷水溪窑址发掘报告	(1114)
万州麻柳梁窑址发掘简报	(1122)
万州大窑包窑址发掘简报	(1127)
万州黄陵嘴遗址发掘报告	(1132)
万州中嘴遗址发掘简报	(1174)
万州古坟包汉墓发掘简报	(1182)
万州柑子梁墓群发掘简报	(1195)
万州天丘遗址(墓群)发掘报告	(1280)
万州武陵镇吊嘴墓群发掘报告	(1301)
万州大坪墓群 2001 年度发掘简报	(1322)
万州金狮湾墓群发掘报告	(1348)
万州古坟嘴墓群发掘报告	(1403)
万州巴豆林遗址发掘报告	(1409)
万州武陵镇七孔子崖墓发掘简报	(1425)
开县余家坝墓地 2001 年发掘简报	(1429)
石柱观音寺遗址发掘报告	(1449)
石柱沙湾遗址的发掘	(1480)
石柱砖瓦溪墓地发掘报告	(1488)
石柱公龙背遗址的发掘	(1527)
忠县哨棚嘴遗址 2001 年发掘报告	(1530)
忠县罗家桥遗址 2001 年度发掘报告	(1547)
忠县杜家院子遗址发掘简报	(1567)
忠县沿江四队墓群发掘简报	(1600)

丰都石地坝遗址发掘简报	(1613)
丰都黄柳嘴遗址发掘报告	(1627)
丰都县黄燕嘴遗址发掘简报	(1649)
丰都大沙坝窑址发掘简报	(1662)
丰都糖房遗址发掘报告	(1675)
丰都长沙坝遗址发掘报告	(1693)
丰都张家河遗址发掘简报	(1698)
丰都铺子河遗址考古发掘报告	(1705)
丰都老院子窑址发掘简报	(1771)
丰都槽房沟墓地发掘报告	(1788)
丰都大湾墓群发掘报告	(1832)
丰都棺山坡遗址发掘简报	(1877)
丰都丰稳坝遗址发掘报告	(1891)
丰都毛家包墓群发掘报告	(1904)
2001、2003 年度涪陵镇安遗址发掘报告	(1930)
涪陵石沱遗址 2001 年度发掘报告	(1981)
涪陵北岩墓群发掘报告	(2010)



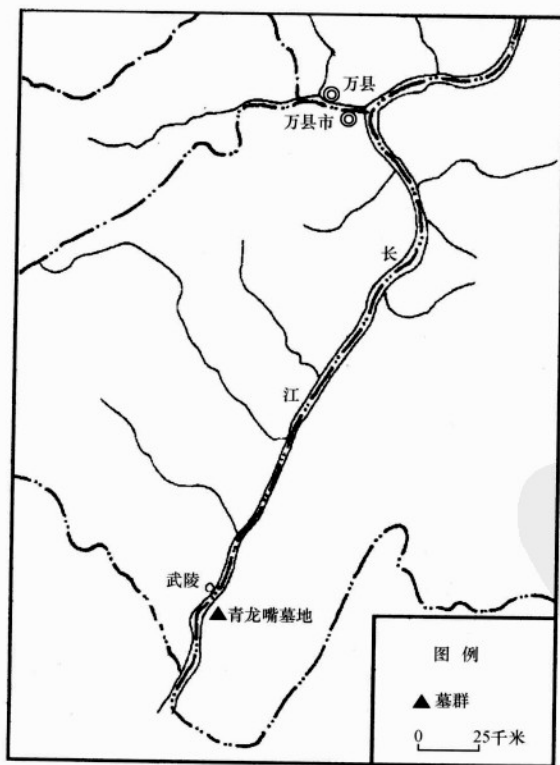
万州大地嘴遗址青龙嘴墓地发掘报告

青海省文物考古研究所三峡考古队
重 庆 市 文 物 局
重 庆 市 万 州 区 文 物 管 理 所

大地嘴遗址是一处含有遗址区和墓葬区的综合性大型遗址，2001年发掘的是一个叫“青龙嘴”的墓葬区。

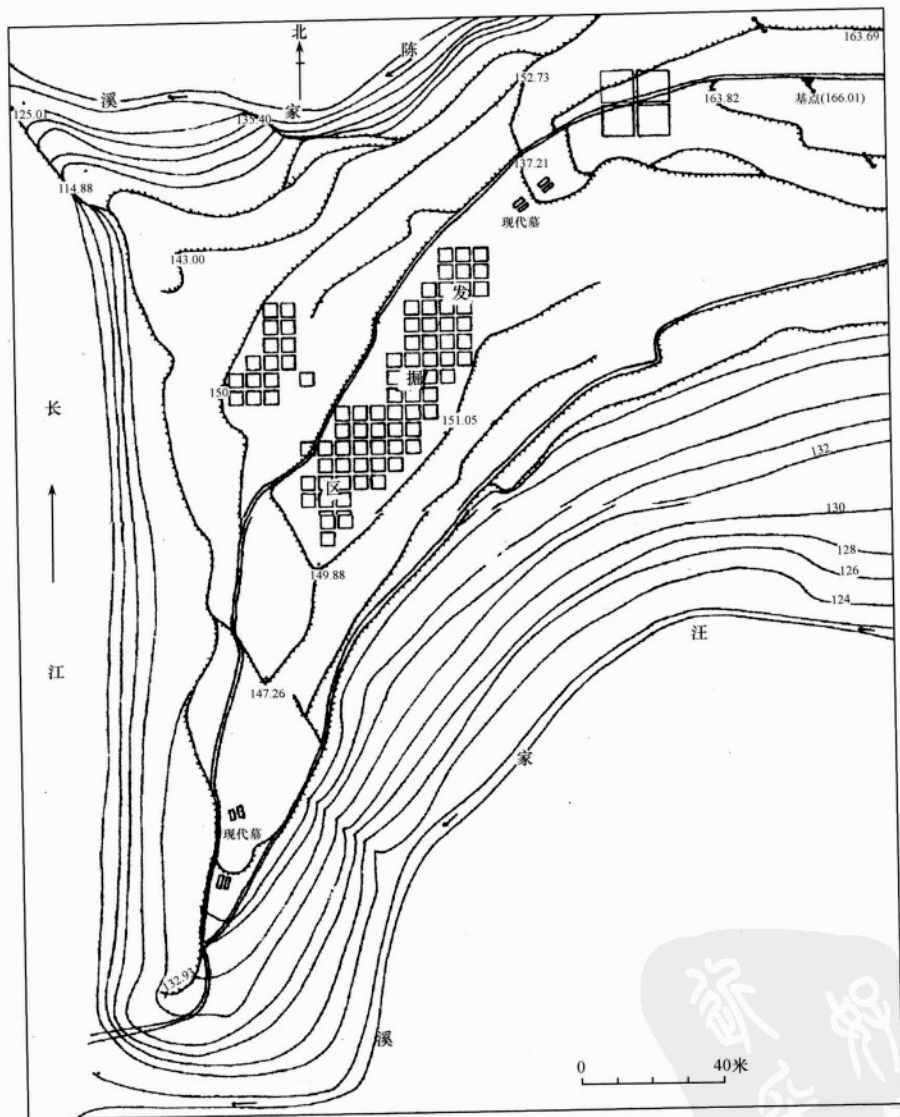
一、墓地概况

青龙嘴汉晋墓葬区是大地嘴遗址的一部分，位于重庆市万州五桥区和平乡合作村（图一），东经 $108^{\circ}15'22''$ ，北纬 $30^{\circ}28'18''$ ，高程153米。大地嘴遗址属于重庆市三峡库区文物保护单位，青海省文物考古研究所受重庆市博物馆的委托，在万州区文物管理所的协助下2001年度先后分两次对该



图一 青龙嘴墓地地理位置图

墓葬区进行了发掘。墓群位于长江右岸合作行政村陈家湾（地名）南约 1000 米，属于一队和十队的一个叫青龙嘴的二级台地上，台地由北向南呈缓坡状，由于其东有汪家溪，西有长江，恰似青龙之嘴从陈家湾村延伸出来，故称青龙嘴（图二；彩版五）。此墓地地表土地肥沃植被丰富，经过农民多次平整土地之后，已经成为一片不错的耕地。



图二 大地嘴遗址青龙嘴地点地形图

(一) 地层堆积

1A层：耕土层。土色褐色，土质疏松，夹杂有大量植物根茎、石块、瓦砾等，厚约20~30厘米。

1B层：垫土。土色灰褐，质地致密，包含物为石块、陶片等，厚约10~50厘米。

2层：扰土。土色黄，土质硬，夹杂有少量的黑色小炭粒和红烧土颗粒，底层厚度约5~60厘米（墓葬主要是开口于这一层下）。

布方发掘面积3000平方米（T代表探方、S代表南方、W代表西方、N代表北方、E代表东方；WWD指万州五桥区大地嘴遗址），共发现墓葬22座，其中砖室墓11座、土坑墓11座。本墓地所发掘的砖室墓都曾经被盗掘过，出土的器物数量不大而且完整的器物不多。而土坑墓仅有个别的被盗，出土的完整器物比较多。共出土铜钱1368枚，其他各类完整器物393件，质地有泥质及夹砂红陶、灰陶、瓷、银、铜、铁、玉石、琉璃等。种类有罐、钵、碗、困、甑、壶、俑、指环、釜、盘、盖、尊、碟、杯、刀、铜钱、饰品和井、灶、屋、仓、几、案、池塘的陶质模型等。

出土的22座墓葬中如果粗略地分类可以分成砖室墓和土坑墓两大类，可分别用A型和B型来表示。砖室墓当中又以刀把形的券顶墓为代表，占了7座，它们是M30、M33、M35、M40、M44、M46、M47，我们可以编为A型I式。M39由于残损得比较厉害，没能窥其全貌，但从发掘的经验来看其也应该是一座刀把形的砖室墓，所残留的部分应是刀把的“把”。刀把形结构也是三峡地区比较普遍存在的一种砖室墓结构，除此之外，另有2座长方形竖穴砖室墓M32和M36，可编为A型II式。M32墓室底部用石条铺成，稍有特殊，所以又可称为“砖石混筑墓”。一座凸字形砖室墓M34可编为A型III式。土坑墓中主要是长方形或者略呈长方形的单室竖穴土坑墓，共有10座：M27~M29、M31、M37、M41~M43、M45、M48，可编为B型I式，形制比较特殊的墓葬仅有一座M38，可编为B型II式，为前后室（主侧室）带墓道的竖穴土坑双室墓，也是本墓地中发掘规模最大、出土随葬品最多的一座墓葬。

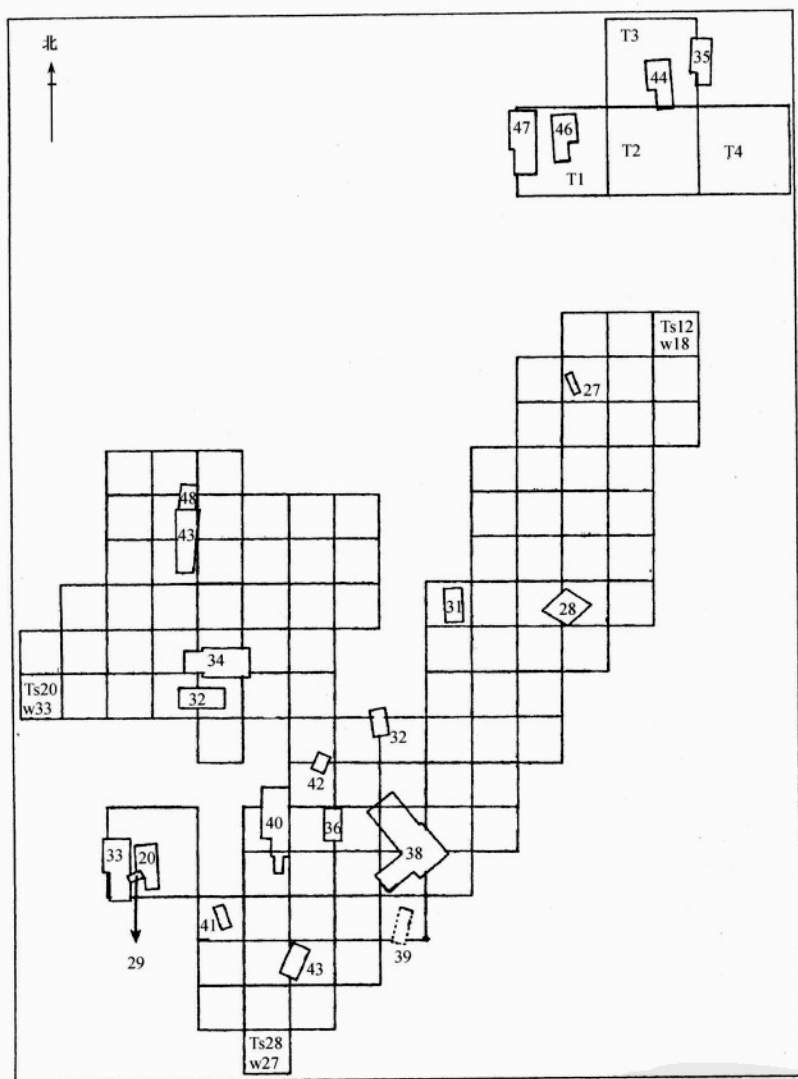
诸多墓葬中的人骨架的保存状况总体来讲不太理想，砖室墓中的被扰乱得乱七八糟，土坑墓中的腐蚀严重甚至难以看清形状，有的连头向都难以辨清。从整体来观察，本墓地的墓室多以南北长、东西宽为主，个别的呈东西向，特别是有的砖室墓方向准确到与罗盘的测量方向惊人的一致。墓主人头向偏北方向的多，偏南的少，个别墓葬的头向偏西或者偏东。墓葬的分布见图三。现将各墓葬的形制结构报告如下：

二、墓葬的结构与葬具

M27 略呈长方形竖穴土坑墓，方向330°，长228、最大宽度95厘米。墓口距地表20厘米，墓底距墓40厘米，没见人骨及葬具（图四）。

M28 长方形竖穴土坑墓，方向220°，南北长228、东西宽270厘米。墓口距地表20厘米，墓底距墓口60厘米。埋葬方式：墓内共有人骨二具，位于墓葬东西两侧，西侧一具保存略好于东侧一具，但骨质已成粉末，不能提取，东侧一具仅存骨痕而已。两具人骨头向俱为西南，仰身直肢。从骨痕看，西侧者粗壮，东侧者纤细，为男女二人合葬墓。墓内残存一些朽木痕迹，应为葬具，但朽烂过甚，其形状、结构不可考（图五）。

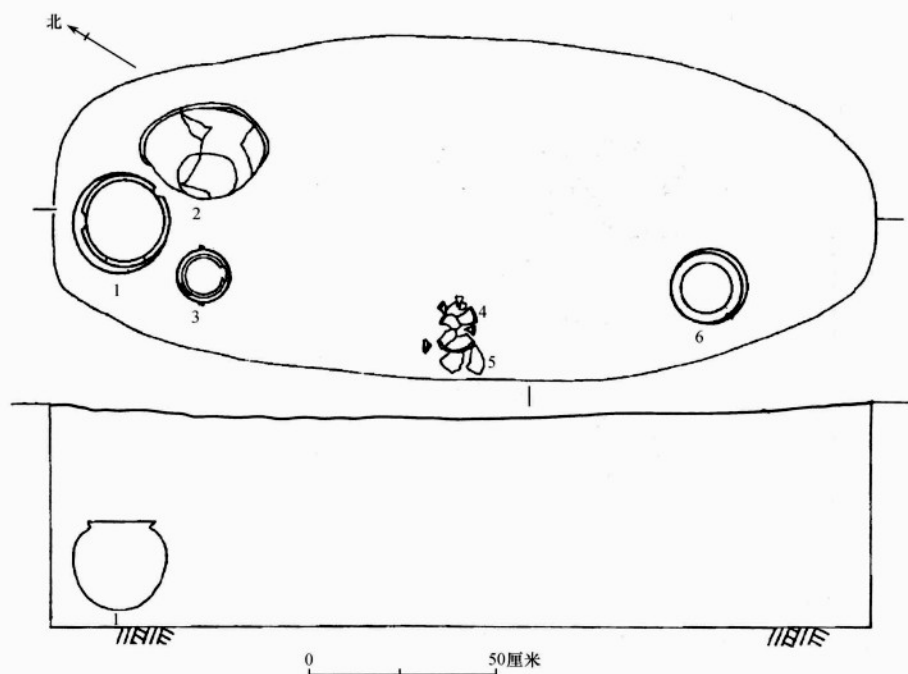
M29 长方形竖穴土坑墓，墓葬略呈东西向，方向67°，东西长345、南北宽90厘米。墓口距地



图三 发掘探方与墓葬坑位示意图

表 20 厘米，墓底距墓口 40 厘米。填土为深灰褐色。墓内共有人骨一具，仰身直肢，头东脚西，头部有草木灰芯的枕头，其外包装已朽，由于头部所处地为 M30，其头略塌陷后头骨已不在原来的位置。人骨两侧有木质葬具痕迹，并有一些铁制棺钉，但由于木质葬具腐朽过甚，其结构已不清楚。在人骨上有两枚小铜泡（图六）。

M30 刀形砖室墓，墓葬基本为南北向，方向 183° ，南北长 285、东西宽 242 厘米。墓道在墓室南部，墓口距地表 20 厘米，墓底距墓口 80 厘米。墓道为长方形，南北长 198、东西宽 141 厘米。墓葬原有券顶，已被破坏，墓内出土有券顶砖。此墓道较为罕见，有二道封门砖，第二道封门距第一



图四 M27 平、剖面图

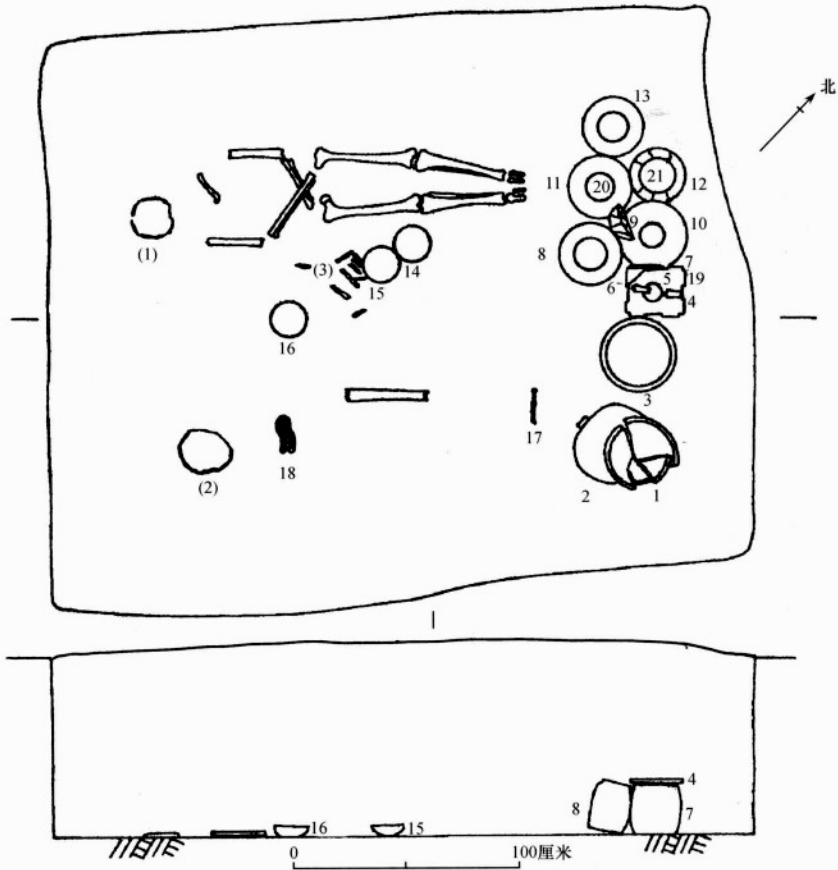
1、6. 陶釜 2. 陶盆 3. 陶甗 4、5. 陶钵

道封门为 42 厘米。墓室砌砖错缝平砌，共有二种，第一种为复线菱形回纹砖，即中间为一个圆形车轮纹，两侧为四条复线的菱形纹，此砖长 45、宽 20.5、厚 8.5 厘米。第二种为网纹车轮纹砖，即中间为一圆形车轮纹，两侧为菱形网纹，其长宽与第一种砖基本相同（参见图五四）。另外墓内出土的券顶砖为楔形子母花纹卡砖，纹饰为中间篆书“富贵”二字，两侧各有四组复线的对顶三角纹，其长 44、宽 22、厚 10.5 厘米。

由于早期被盗及后期破坏，墓内人骨凌乱而仅残剩少许，墓内只有股骨和一个已成粉末状的头骨，分布毫无规律，性别、年龄难以判断。墓内无葬具痕迹。M30 墓道为两道封门，第一道与第二道之间形成一个小隔段，隔段内出土一件小灰陶罐，根据这一地区的汉墓内小陶罐一般置于陶仓内的规律，我们怀疑这个隔断可能与陶仓之类的设施有关（图七）。

M31 长方形竖穴土坑墓，方向 354° ，南北长 374、东西宽 168 厘米。墓底长 352、宽 152 厘米。墓底距地表 184 厘米，墓底距墓口 156 厘米。填土为深灰褐色。埋葬方式：墓内仅有人骨一具，位于墓穴中部，骨质腐朽严重，不能提取，只是部分残存遗痕而已。葬式为仰身直肢，头向北。墓内残存朽木痕迹，原应为葬具（图八）。

M32 长方形竖穴砖石混筑墓，方向为 284° ，略呈东西向。墓室东西长 475、南北宽 230 厘米。墓底距地表约 75~134 厘米，墓口距地表 35 厘米。东、南、北壁下层用石条错缝砌成，西壁用子母砖错缝砌成。花纹有三种：第一种为方格、车轮、钱币花纹砖；第二种为车轮、菱形花纹砖（参见图五四）；第三种为“富贵”菱形花纹砖。砖长 30~38、宽 22 厘米。石条长短不一，宽约 20 厘米，



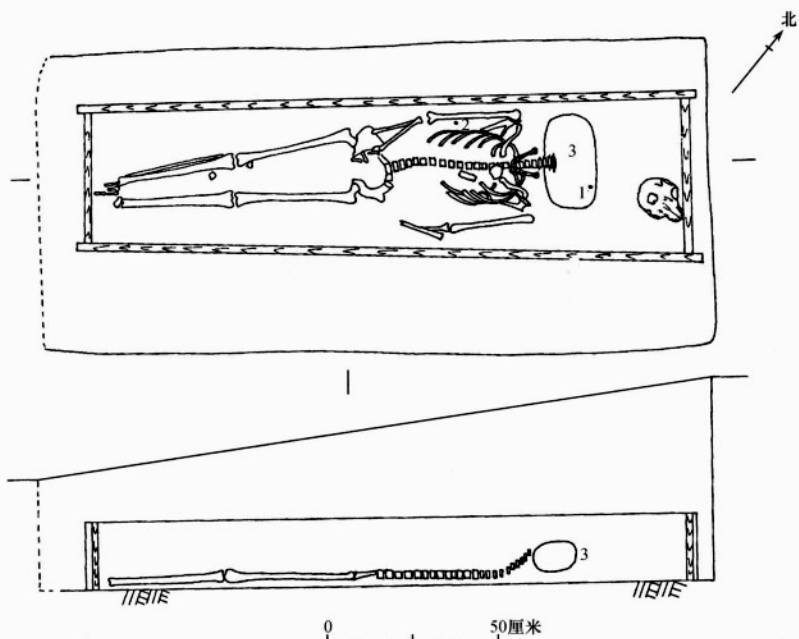
图五 M28 平、剖面图

- 1、3. 陶盆 2. 陶釜 4. 陶井 5、6. 陶井架 7、8. 陶甗 9、14~16、20、21. 陶钵 10~13. 陶罐 17. 铁刀
18. 铜钱 19. 小陶罐 (1)、(2) 人头骨 (3) 兽骨

由于早期被盗，故较乱。埋葬方式：墓内人骨散乱，排列无序，性别、年龄均无法确定。早期被盗，墓内未见葬具（图九）。

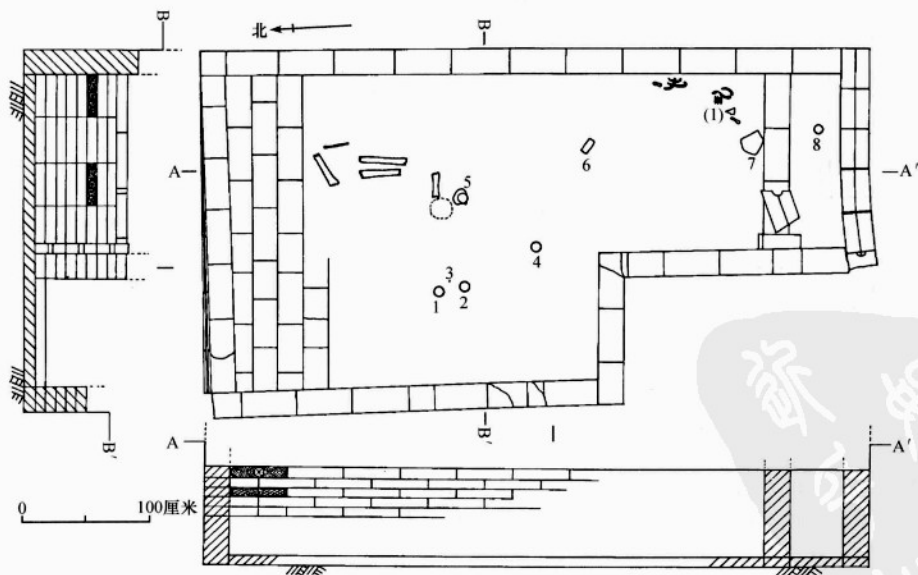
M33 刀把形竖穴砖室墓，券顶，墓葬呈南北向，方向 170° ，墓室南北长385、东西宽263厘米。墓口距地表50厘米，墓底距墓口130厘米。长方形墓道，南北长285、东西宽177厘米。从墓底向上80厘米处开始用子母扣砖起券。所用砖长为40、宽16.5、厚7.5厘米。砖的一侧印有花纹，其花纹为两组双菱形，菱形中间有一凸点。墓底用长方形砖竖向平铺，壁砖为错缝平铺。券顶砖与壁砖的尺寸和花纹相同，砖砌封门残高40厘米。埋葬方式：墓内未见葬具痕迹，有早期被盗痕迹（图一〇）。

M34 凸字形竖穴砖室墓，方向 270° ，墓室长496、宽250、深100厘米。墓道在墓室西侧，墓道长224、宽160、深90厘米。四壁用长方形墓砖砌成，没有发现铺底墓砖。墓砖长44、宽22、厚10厘米。一侧为菱形花纹砖。埋葬方式：墓内未见葬具及骨架（图一一）。



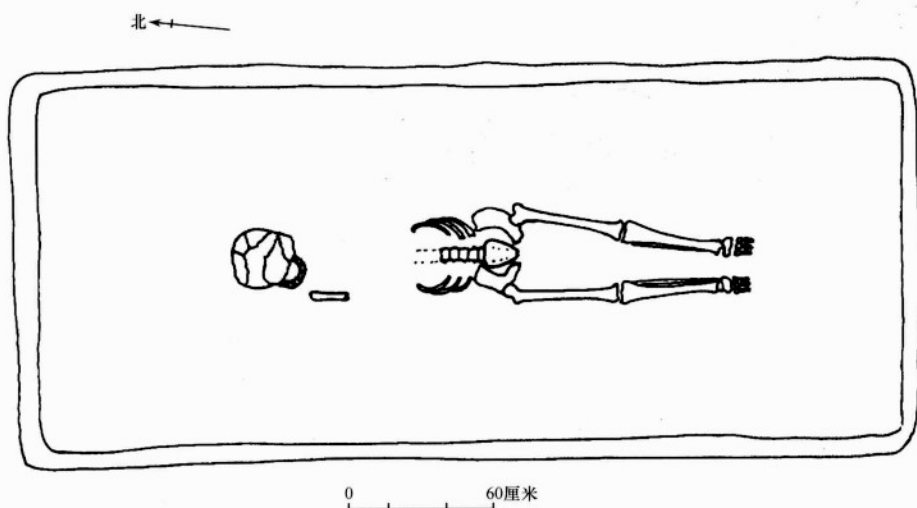
图六 M29 平、剖面图

1、2. 铜扣 3. 枕头

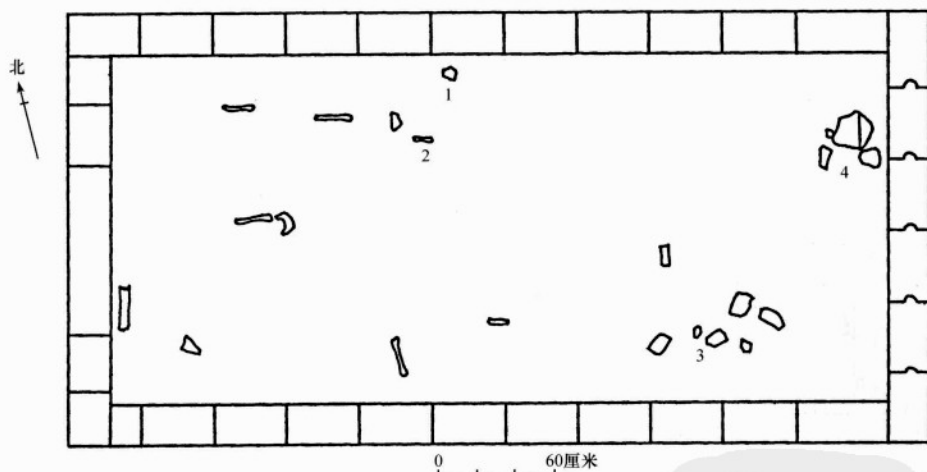


图七 M30 平、剖面图

1、2、4. 瓷碗 3. 石珠饰 5. 瓷盘口四系壶 6. 石斧 7. 龟甲 8. 小陶罐 (1) 兽骨



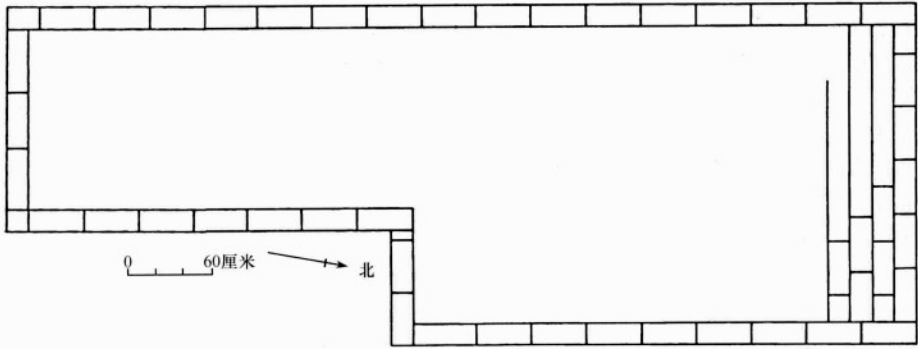
图八 M31 平面图



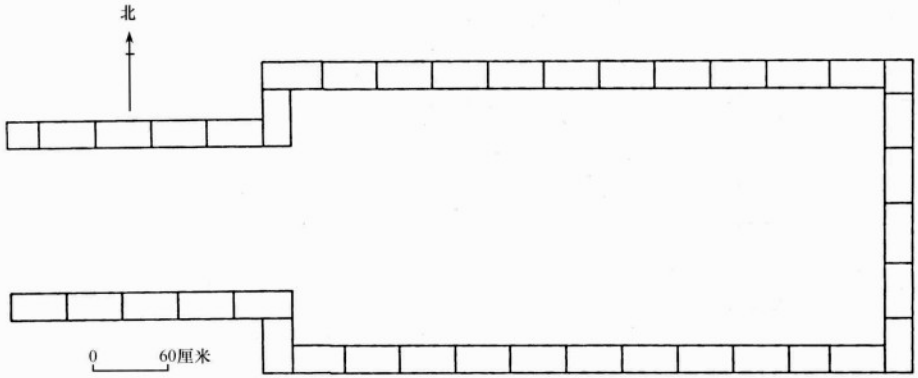
图九 M32 平面图

1. 铜铃铛 2. 小串珠 3. 碎陶片 4. 碎瓷片

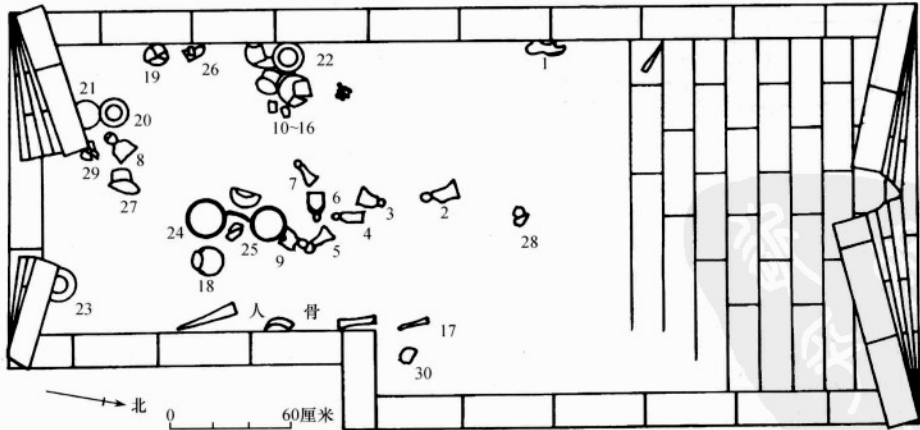
M35 刀把形竖穴砖室墓，方向 170° ，基本为南北向，墓道在墓室南部。墓室南北长274、东西宽214厘米。墓底距地表132厘米，墓底距墓口120厘米。墓道为长方形，南北长180、东西宽146厘米。墓葬原有券顶，但后来遭到破坏。墓内仍残留有券顶砖。封门已被破坏。墓室砌砖为错缝平砌。壁砖纹饰为四条复线的菱形回纹。砖长47、宽17、厚8厘米。墓室和墓道的铺地砖为横向错缝平铺。埋葬方式：墓内人骨很少，可能是由于早期墓葬被盗以及后期的破坏，墓内只有零星碎骨，性别、年龄不清。墓内有零星的漆片，但无葬具痕迹（图一二）。



图一〇 M33 平面图



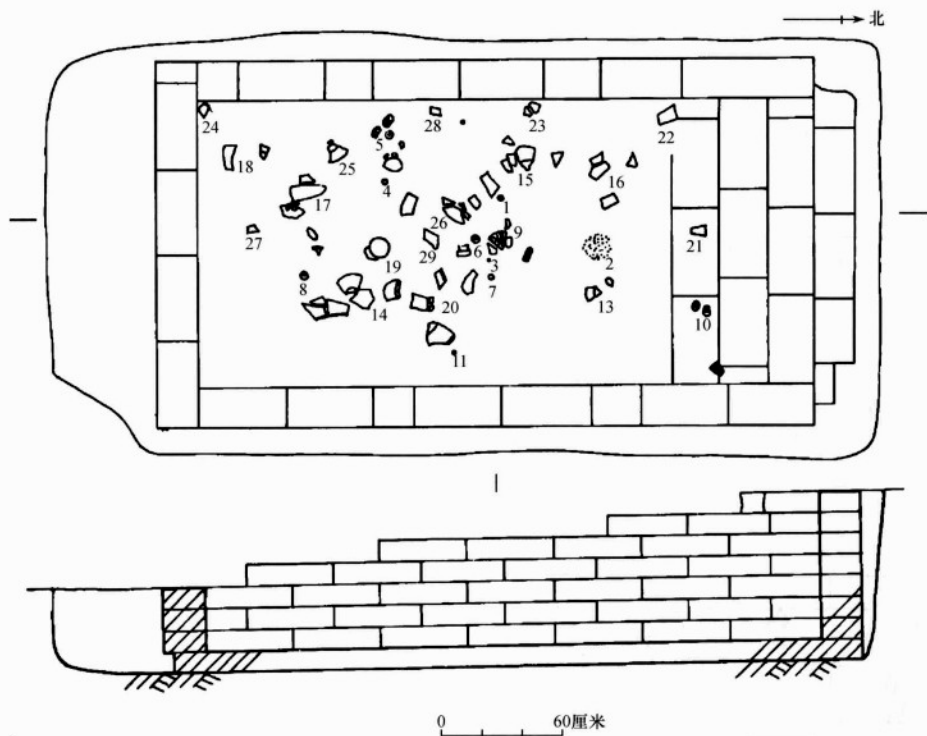
图一一 M34 平面图



图一二 M35 平面图

1. 红陶猪 2~9. 红陶俑 10~16、19、26~30. 碎陶片 20~25. 陶罐

M36 长方形竖穴砖室墓，方向 179°，南北长 354、东西宽 189 厘米。北部残高 87 厘米。填土为黄褐色花土。北部残存 8 层铺砖，南部残存 3 层铺砖。墓室南部残高 42 厘米，北部残高 87 厘米。券顶已塌落，券顶砖为梯形字母砖，向墓室一侧有模印凸棱花纹，纹样为车轮纹和对顶折线纹。墓壁用长方形砖错缝条状平砌，砖的尺寸为：44×21.5×10.5 厘米，向墓室一侧有模印凸棱花纹，中心纹样为车轮纹和钱纹，周边为菱形网格纹（参见图五四）。墓底用长方形素面砖横向错缝平铺，砖的形制有两种：45×23×10.5 厘米和 45.7×21.7×10.5 厘米。封门在墓室的南端，南侧墓壁因外力的挤压而参差不齐。封门外侧有一凸出的极短的墓道，应是为进出封门之用的。墓道比墓室略宽，墓道残长 56、深 42 厘米，底部较平。由于被盗扰，仅见几粒骨渣，葬式及性别不明，未见棺灰及棺木（图一三）。



图一三 M36 平、剖面图

1. 银指环 2. 小串珠 3. 玻璃珠 4. 剪轮五铢 5、6、8、10. 铜钱 7. 铜环 9. 铁器 11. 牙齿 12. 青瓷小碗
13. 瓷碗 14. 四系罐 15-29. 碎陶片

M37 长方形竖穴土坑墓。该墓开口于耕土层下，地层由西北向东南略倾斜；该墓打破其下黄褐色生土层。墓室填土是灰褐色土，夹灰斑，土质较硬；其内未发现任何遗物。墓向 11°，平面呈长方形，长 306、宽 166 厘米，墓底距地面深 160 厘米；墓壁较直，保存状况较好；墓底北部稍高于南部。

人骨保存较差，头骨被土砸扁，据观察应是一位 50 岁左右的成年女性，大部分肋骨腐朽不见；仰身直肢，头北足南，面向上。未发现木棺，在墓底南北两端各置呈东西向的枕木（枕草）一根，枕木（枕草）已朽，只剩南北两条沟槽，槽宽 20~22、深 8 厘米，其两端基本紧抵东西墓壁；另