



大别山

——
罗田旅游

主编：方华国

《罗田旅游》编辑委员会

顾 问：黄奏球

主 任：罗 刚

副主任：王万福 胡祖建 王国强 张志伟 徐泽民

编委成员：

刘正乔 蔡文雄 郑金荣 张 振 朱英华

童伟民 张家焱 方金洲 阮接枝 陈晓阳

宋家汉 张 锋 刘细波 阎福金 裴伯坤

吴可望 陈世功 杨耀坤 雷锦华 王剑平

江 洪 郭小双 兰星高 潘志敏 夏云和

刘志勇 余高化 方华国

主 编：方华国

副主编：张新良 彭仕宏 陈剑鸿 付友如 汪振威

编 辑：吕道官 易小兰 涂远定

序 言

罗田位于大别山南麓，山接吴头楚尾，区界鄂皖边陲，山拥大别主峰，川纳巴源之水，素有“奇山秀水”之誉，又有“横截东西，建瓴南北”之赞。其崇山峻岭、高关险寨，历为战略要地，鸠鹄之役、李成之乱、陆逊追曹、傅高立寨、王鼎抗清、太平军进关诸系列战争均发生在这里，亦是鄂豫皖革命根据地和刘邓大军千里挺进大别山挥戈鏖战的重点辖县之一。


罗田物华天宝、人杰地灵。“罗猪、罗米、罗桔梗（药材）”向为历代贡品，“蚕吐丝、蜂酿蜜、树结油”自古就被誉为该地三宝，而“蚕桑之乡”、“板栗之乡”、“茯苓之乡”、“甜柿之乡”、“大别山国家森林公园”更使这里名扬天下。在这块丰美神奇的土地上，孕育出元末农民起义领袖徐寿辉、明代医圣万密斋、京戏鼻祖余三胜、方志学家王葆心以及无数名誉古今、叱咤疆场的风流人物。

然而，勤劳勇敢的罗田人民，在不断改革、致力经济建设、走上富裕道路之后，又总因工业资源匮乏、林农后劲不足等因素制约，难于突飞猛进。正是在这种特定条件下，我们正视罗田素有“八山半水分半田”这一自然资源优势，作出历史的必然选择，大胆地把旅游作为支柱产业来抓，冀望带动各行各业，致富于这块红色的土地。基于此，我们编辑了大别山——《罗田旅游》。该书坚持“理论联系实际，实事求是”的原则，本着“略古详今，重实避虚，文理结合”的指导思想，开我县旅游史书之先河，上溯千年，纵横百科，融科学性、思想性、娱乐性于一体，客观系统地介绍了罗田旅游全貌，风俗人情，力图为全县旅游业的开发、管

理和服务提供较为翔实的依据，成为一本富有指导意义和实用价值的工具书，以期达到有益当代、利及未来之目的。

罗田旅游方兴未艾，大别山——《罗田旅游》一书的出版，将是一曲战斗的号角，招徕贤达，惊警世人，凝集智慧，协同作战。它对全县的旅游开发工作和经济振兴、宣传罗田，乃至服务于整个社会，必将起到不可估量的推动作用，激励我们克难奋进、跃马扬鞭！同时，热忱欢迎海内外朋友，前来观光游览、投资合作！

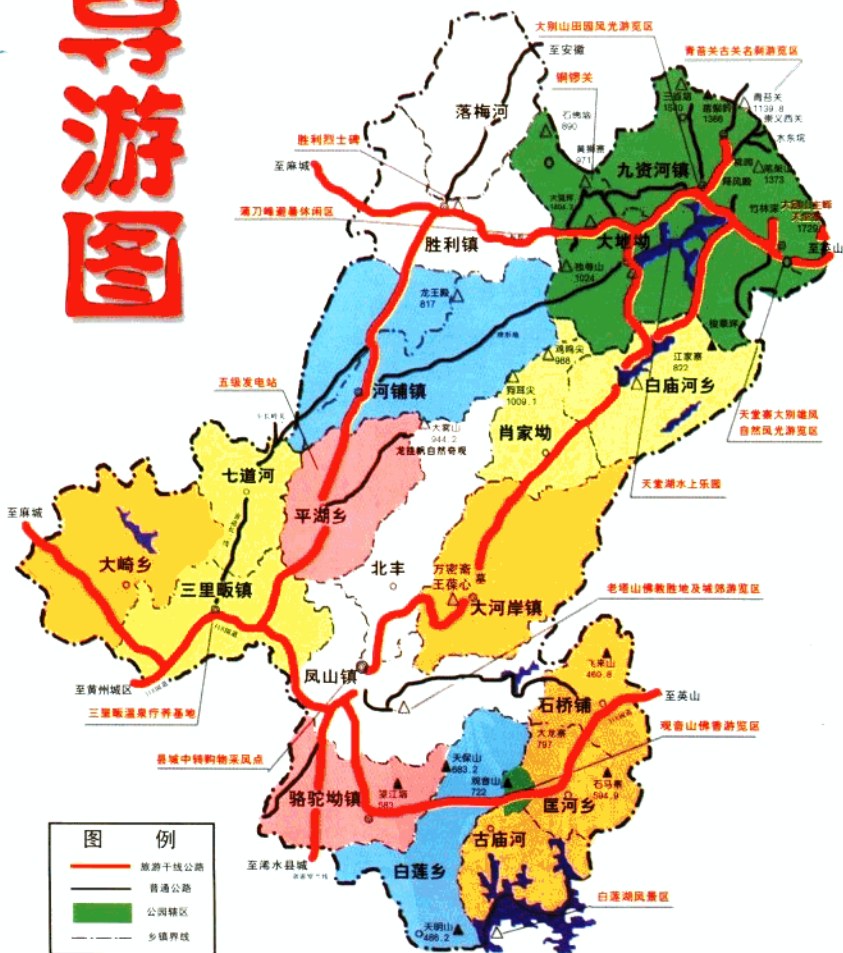
山河壮丽，蓝图宏伟，谨添数语，是为序。

A handwritten signature in black ink, reading '钱谦球' (Qian Qianqiu). The characters are written in a cursive, calligraphic style.

二〇〇二年四月十八日

罗田县旅游

导游图



大别山国家森林公园

至主要城市里程：罗田县城关68公里，
 黄州、鄂州150公里，
 黄石150公里，
 武汉210公里，麻城140公里。

大别山国家森林公园位置图




导游图



图例

- 旅游区现有公路
- 旅游干线公路
- 风景区分界线
- 湖泊
- 厕所及环保设施
- 自然及人文景观


金猴拜佛



天堂寨




小华山




石瀑

云崖瀑布



水秀



空

幽

薄刀峰



杪榧松

松
奇

卧龙松

石怪



圣卦石



锡锅顶

观日台



峰 险




卧龙岗

青苔关

笔架山



笔架山远眺



瓮门关

九资河



新屋坑古建筑群



九资河新貌



天

堂



湖



天堂河



漂流

漂流



大别山国家森林公园总体规划论证会

专

家

视

察

法国旅游专家柯费扎尔·简派尔
考察罗田旅游资源