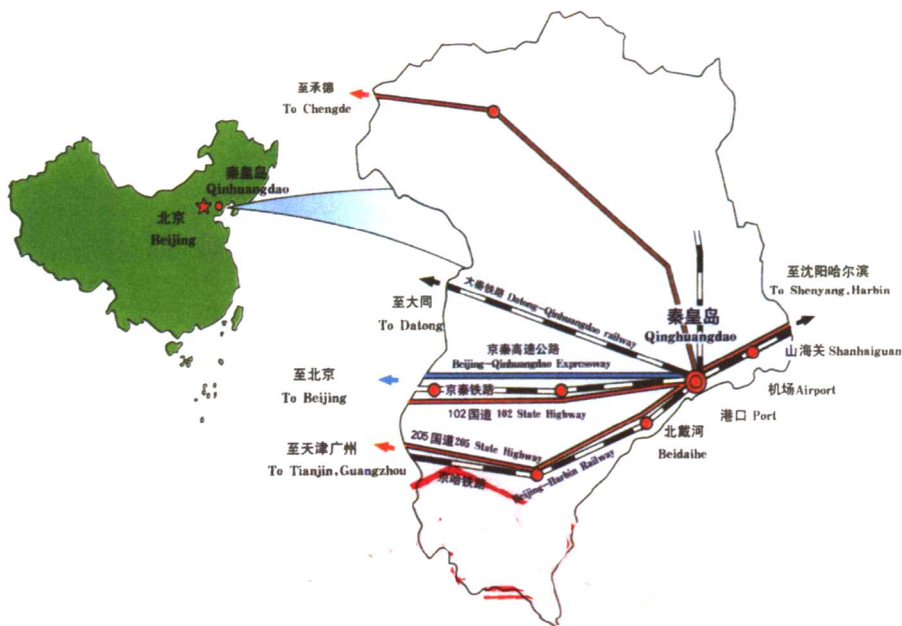


MEILI QINHUANGDAO

美丽秦皇岛



922



秦皇岛市区位示意图



秦皇岛市旅游景区分布图





美
雨


秦 皇 岛



MU W
目 录

目 录

- ◆ 1 秦皇岛概览
- ◆ 13 旅游导航
- ◆ 35 购物指南
- ◆ 51 星级宾馆
- ◆ 63 餐饮名店
- ◆ 76 娱乐休闲
- ◆ 91 交通一览



美
丽

秦皇岛



秦皇岛市，位于美丽的渤海之滨、燕山脚下、长城之首，地处河北省东北部，东经 $118^{\circ} 33' \sim 119^{\circ} 51'$ ，北纬 $39^{\circ} 24' \sim 40^{\circ} 37'$ 。东北接辽宁省绥中县，西北临河北省承德市，西靠唐山市，南临渤海。西南距省会石家庄483公里，西距首都北京280公里，距天津220公里。

秦皇岛市辖海港区、北戴河区、山海关区三个城市区和抚宁县、昌黎县、卢龙县、青龙满族自治县四个县。总面积7812.4平方公里，市区面积492平方公里，海岸线长126.4公里。

截止2003年底，全市总人口273.29万人，其中市区人口73.97万人，非农业人口113.09万人。

全市有汉、满、回、朝鲜、蒙古、壮等40个民族。除青龙满族自治县外，全市有15个少数民族村，抚宁县留守营镇西河南朝鲜族村是河北省唯一的朝鲜族聚居村。





自然环境

地貌特征

秦皇岛市位于燕山山脉东段丘陵地区与山前平原地带，地势北高南低，形成北部山区—低山丘陵区—山间盆地—冲积平原区—沿海区。北部山区位于秦皇岛市青龙满族自治县境内，海拔在1000米以上的山峰有都山、祖山等4座。低山丘陵区主要为北部的山间丘陵区，海拔一般在1000—2000米之间，集中分布于卢龙县和抚宁县，该区是秦皇岛市甘薯、早粮及工矿区。山间盆地地区位于秦皇岛市西北和北部区域的抚宁、燕河营、柳江三处较大盆地，该区是粮食作物的主产区。冲积平原区，主要在海拔0—20米区域，分布在抚宁县和昌黎县，该区域有海洋养殖、葡萄酒、旅游等有发展前景的综合性产业，是重要的农业经济区。沿海区，主要分布在城市三区和抚宁、昌黎两县，该区域为秦皇岛市重要沿海旅游资源区，有驰名中外的山海关、北戴河、南戴河，这里的碧海、金沙、长城、别墅、森林构成了十分独特的自然和人文景观，是中国著名的避暑胜地。





自然资源

生物资源。境内植物共1323种138科，具有资源意义的植物1000种以上，按经济用途可分12类。其中木材类20种，纤维类140余种，酿造类90多种，油脂类100多种，芳香类90多种，鞣料类80多种，果树类80多种，牧草类500多种，以禾本科、豆科植物为多。防护林、水土保持林类以杨、柳、刺槐、油松为主。观赏类以锦鸡儿、山刺玫、山桃、天女木兰花等为主。中草药类1000余种，以玉竹、丹参、柴胡等为主；其他类含维生素的植物有沙棘、猕猴桃。蜜源植物有刺槐、荆、小叶椴；编织类有荆、紫穗槐、条桑、香蒲。食用植物有蕨菜、百合等。



动物资源。鸟类共20目61科412种，其中以候鸟居多，共369种。在珍稀鸟类中，列入世界《濒危野生动植物种国际贸易公约》的有14种，列入国家一类保护鸟类的有12种，列入国家二类保护鸟类的有49种。兽类共6目11科60余种，列入《河北省级重点保护动物》的有7种。爬行类共2目5科10余种。两栖类有7种，以花背蟾蜍、黑斑蛙数量最多。内陆淡水鱼类共17科44种，以鲫鱼、香鱼、梭鱼、鲤鱼、棒花鱼、麦穗等为主。

海洋资源。秦皇岛海岸线长126.4公里，东起山海关金丝河口，西至昌黎滦河口，所辖海区20米等深线以内总面积为2114平方公里。海岸地貌分为侵剥蚀台地、侵剥蚀丘陵、冲积平原、泻湖平原、风成沙丘等类



型。潮间带地貌有河口、岩滩、海滩、砾石堤等类型。最著名的泻湖是“七里海”，长5.5公里，最宽处约3公里，面积15平方公里，其中水面面积5平方公里。海底地貌主要有水下三角洲、滨海浅滩、海流堆积平原、水下古河道、水下沙脊等类型。海水表层温度年平均值为14.38℃，



1月份平均 -1.3°C ，8月平均 25.6°C ，温差 26.9°C 。海水盐度全年变化在 $32.5\sim 33.4\%$ 。近岸盐度随入海径流而变化；潮汐类型有正规全日潮和不正规全日潮两种类型，平均潮差仅 0.74 米，是河北沿海潮差最小的区域。秦皇岛海域海水透明度是河北省沿海最高的区域，冬季一般在 3 米左右，春季最大值可达 4 米。

土地资源。全市土地面积 7790.46 平方公里，其中市区 482.57 平方公里，全市海岸线长 126.4 公里。全市现有耕地 1973.18 平方公里，园地 641.24 平方公里，林地 2052.19 平方公里，牧草地 0.05 平方公里；居民点及工矿用地 542.51 平方公里，交通用地 126.85 平方公里，水域 443.52 平方公里。全市有未利用土地 2010.92 平方公里，沙化地 11.25 平方公里，有耕地后备土地资源 48.81 平方公里。



矿产资源。秦皇岛市已发现各类矿产 56 种，已开发利用的 26 种，已探明储量的 22 种，优势矿种有金、铁、水泥灰岩及非金属建材。各类矿产地包括矿化点 1000 余处，主要分布在北部山区及石门寨地区。全市现已开发利用的矿种主要有金、铁、铅、锌、锰、煤、水泥灰岩、制碱灰岩、长石、石英、重晶石、萤石、花岗岩及建筑石、建筑砂、耐火粘土、黄土、粘土、矿泉水、地热等 20 种。

水资源。境内河流分属滦河水系与冀东沿海河流，其中流域面积大于 30 平方公里的河流有 54 条，大于 100 平方公里的较大河流有 23 条。

滦河自市西南流过，境内一、二级较大支流有青龙河、清河、营山河、沙河、起河、都源河等 11 条。冀东沿海较大河流，自东向西有石河、汤河、戴河、洋河、饮马河等，自成水系，均匀分布，由北及南，平行入海。

全市多年平均水资源总量 16.46 亿立方米，其中地表水 12.59 亿立方米，地下水 7.49 亿立方米，此外还有少量过境客水。人均占有水资源 614 立方米，位居河北省内各市人均值第二。

至 2003 年，全市建成各型水库 289 座，塘坝 498 座，总库容 6.18 亿立方米。位于市境内的桃林口水库，总库容 8.59 亿立方米，年可向市区供水 1.75 亿立方米，引青济秦工程东线日供水能力 29 万立方米。

旅游资源。山、林、河、湖。秦皇岛市有以祖山、碣石山、天马山、联峰山、角山、长寿山等为代表的天然山林资源。有石河、汤河、



戴河、洋河、饮马河、青龙河、滦河等较大的河流7条，燕塞湖、天马湖、桃林口水库中型水库（湖）3座。

地层齐全。拥有多处典型地层剖面 and 地貌奇观。其中柳江盆地拥有比较齐全的地质地层剖面、动植物化石和矿物岩石标本，是一处典型的科考园地；祖山和长寿山的险峰岩墙、峡谷峰林、岩屑坡等，以及都山的石海都是典型的地貌奇观。

候鸟及其它珍稀动、植物。秦皇岛市是我国北方地区主要的候鸟栖息地之一，祖山、七里海、赤土山、联峰山、秦皇岛滨海森林公园等都是鸟类的栖息地。北部山地拥有丰富的山地观赏性动、植物资源和珍稀动、植物。其中祖山拥有成片生长的我国稀有植物天女木兰，南部渤海生物多样性也很突出，拥有文昌鱼等多种国家保护鱼类。

海岸及沙滩。秦皇岛市拥有126公里的海岸线，其中80%的沙质岸，沙细、滩缓、水清、潮平，是我国北方地区最优秀的天然浴场与沙滩、海上活动场所；20%的岩质岸形象奇特，风光秀丽，具有极高的观赏价值。

人文旅游资源。秦皇岛市历史人文积淀深厚，其中有记载的历史至少可追溯到两千多年前。孤竹文化、燕昭经营、秦皇求仙、汉武巡幸、魏武扬鞭、唐宗驻蹕、明清鏖战、近代风云，这些为秦皇岛市留下了以明长城、北戴河别墅群为代表的历史人文景观。

文物与古物古迹众多，物保护单位山宫遗址外，还女坟、悬阳韩文公祠、秦处、碣石山摩的“陀罗尼经楼、商代的址”等比较著迹。



迹。秦皇岛文除国家重点文海关、秦皇行有姜女祠与姜洞、栖霞寺、皇求仙入海崖石刻、辽代幢”、张学良“孤竹文化遗名的文物与古

在秦皇岛市的主要自然、人文旅游资源中，明长城是世界文化遗产，山海关是国家历史文化名城、长寿山和秦皇岛滨海森林公园（野生动物园）是国家森林公园、柳江盆地及周边是国家地质公园、北戴河鸟类保护区是联合国观鸟基地、山海关和北戴河分别是中国旅游胜地40佳和国家风景名胜区。

社会旅游资源。新中国建立后，北戴河成为中央暑期办公地。中央领导人夏季经常在此工作、休息，国家许多重要会议、活动在此举行，许多重要历史事件也在此发生。毛泽东、朱德、刘少奇、周恩来、邓小平、江泽民等中央领导人均在此留下了足迹，北戴河因此被喻为“夏都”。

秦皇岛市还拥有现代化港口（世界最大的能源输出港）、耀华玻璃



工业集团（全国著名玻璃生产企业）、秦皇岛亚运村（海上运动中心、中国重要体育训练基地）、昌黎十里葡萄长廊等各具特色的社会旅游资源。

水文气候

秦皇岛市的气候类型属于暖温带半湿润大陆性季风气候。因受海洋影响较大，气候比较温和，春季少雨干燥，夏季温热无酷暑，秋季凉爽多晴天，冬季漫长无严寒。辖区内地势多变，但气候影响不大。2003年，市区全年平均气温11.0℃，最高32℃，最低-16.7℃，全年降雨量597.7毫米。

历史沿革



秦皇岛市是中国唯一以皇帝名号命名的城市。公元前215年，秦始皇驻蹕于此并派方士韩终、侯公、石生入海求仙，秦皇岛由此而得名。秦皇岛地处古碣石地区，在50万年前就有人类居住。三千多年前孕育了文明昌盛的孤竹古国，被孔子尊为“古之贤人”的伯夷和叔齐，演绎了推让王位，耻食周粟的感人故事。战国时期，此地属燕国辽西郡。汉武帝刘彻东巡观海，到碣石筑汉武台，并在此用兵攻朝鲜卫乐王朝，把北戴河金山嘴作为屯粮城。公元207年，魏武帝曹操率兵北伐乌桓，得胜回朝取道渤海之滨，望临碣石，留下了“东临碣石，以观沧海”的雄浑诗篇。隋唐时期，这里是抵御突厥、契丹的战略要地。公元648年，唐太宗在东征高丽班师途中登“汉武台”刻石记功并写下了《春日望海》，生动描绘了秦皇岛的旖旎风光。元朝在此设中书省平滦

路，后改为永平府。明朝在此设立盐署。明代初年，大将军徐达在此建山海关城，“两京锁钥无双地，万里长城第一关”从此屹立于山海之间。戚继光、熊廷弼、袁崇焕等一代名将先后在此屯兵镇守，谱写了抗击倭寇、保家卫国的慷慨悲歌。而冲冠一怒为红颜的吴三桂与闯王李自成的山海关之战，使公元1644年的甲申年成为改写历史的年份。

清朝在山海关设立临榆县。1896年，英国人鲍尔温来秦皇岛迎接从




俄归来的李鸿章。此间，察看港湾地势，建议在秦皇岛建港。清政府命总办张翼筹划建港。1897年，烟台—秦皇岛航线开辟，试办邮政、旅客、货物运输。1900年，开始规模性的码头建设，到1914年形成了秦皇岛港大小码头的格局。1898年，清政府宣布秦皇岛为自开通商口岸，辟北戴河为“各国人士避暑地”，准中外人杂居。在这里建造了中国第一条旅游铁路支线，开通了第一条旅游航线，出现了中国第一张旅游招贴画。在上个世纪二、三十年代北戴河海滨就成为世界闻名的旅游避暑胜地。各国人士在北戴河先后建造了700多栋哥特式、巴洛克式各具神韵的别墅，至今保留下来的100多栋成为人类建筑的宝贵财富。

民国初期，秦皇岛属直隶省渤海道，外国军队、牧师开始进入秦皇岛境内。中共早期革命者李大钊、王尽美都在此开展革命活动，并领导民族救国运动。孙中山于1912年就任大总统后，以全国铁路督办的身份来秦皇岛视察了山海关造桥厂。北方工业巨子周学熙于1922年创办中外交资的耀华，成为中国第一家使用机器制造玻璃的企业，使秦皇岛成为中国玻璃工业的摇篮。1924年，第二次直奉战争在此爆发，直军败退。1932年，北戴河避暑区成立海滨自治区。1933年，日本侵略军进攻山海关，榆关抗战爆发。国民革命军何柱国旅打响了长城抗战第一枪。1945年，中共临榆县委、县政府成立。1948年11月27日，秦皇岛全境解放。12月，在秦皇岛建立秦榆市（含秦皇岛、山海关、北戴河）。1949年3月11日，山海关划归辽西省，建山海关市；秦榆市改为秦皇岛市，为河北省辖市。1952年11月，山海关市撤销，翌年3月，划归秦皇岛市。1958年4月，秦皇岛市由省辖改属唐山专区。1983年5月，唐山地区撤销，实行市管县体制，卢龙县、昌黎县、抚宁县、青龙县划归秦皇岛市管辖。1984年4月，秦皇岛市被国务院确定为中国进一步对外开放的14个沿海港口城市之一。1987年5月，经国务院批准，正式成立青龙满族自治县。

典故传说

夷齐让贤 3000多年前的古孤竹国（今卢龙）君遗命传位于叔齐。叔齐让位于长兄伯夷，伯夷不受，后相继离去。其高风亮节，千古传为美谈。今卢龙书院山尚存“夷齐读书处”遗址。





老马识途 2600年前的春秋时代，齐桓公北伐孤竹（今卢龙）。春去冬返，迷失归途。管仲献计“老马之智可用也”。乃选老马前导，终脱困境。成语典故“老马识途”，源出于此。

求仙入海 公元前215年，秦始皇东巡碣石，派遣方士携童男童女及百工出海，寻求长生不老仙药，并亲为送行。其入海处即今秦皇岛东山。明代在此立有“秦皇求仙入海处”石碑。

秦皇东巡 公元前215年，秦始皇东巡，曾驻蹕于碣石，“秦皇岛”即因此而得名。1986年于北戴河发掘出的大规模秦行宫遗址，就是历史的见证。

姜女寻夫 孟姜女的故事，流传千古，家喻户晓。传说孟姜女千里迢迢，历尽艰辛，寻找被征去修长城的丈夫，足迹所到之处，都留下了脍炙人口的传说。今山海关外的姜女庙，已成为著名游览胜地。

肖显写匾 “天下第一关”巨匾，传为明代进士肖显书写。传说当此匾悬于城楼后，才发现“下”字少写一点。忽闻朝廷来人视察，肖显急中生智，团布蘸墨，奋力抛去，巧补了“下”字所缺的一点。

魏武遗篇 汉建安12年（公元207年）秋，曹操北征乌桓，回师途中，东临碣石，写下了著名诗篇《观沧海》。诗歌描绘了雄浑博大的沧海景象，抒发了作者的壮志豪情。

李广射虎 公元前128年，汉名将李广任右北平太守。某次夜间出猎，“见草中石，以为虎而射之”，清晨往视，箭已“没入石棱中”。当年李广射虎石尚存。“虎头唤渡”为卢龙八景之一。

戚公戍边 明代驻守山海关的著名将领戚继光，忠于职守，巡视边防山川。在抚宁县天马山的奇峰叠嶂上，留下了“天马行空”、“山河一览”等摩崖石刻。

清帝咏海 清代康熙、雍正、乾隆诸帝东巡，都曾在老龙头的澄海楼宴饮群臣，观海赋诗，唱和联句。每每“诗成气壮海门涛”，不少咏海的佳作，流传至今。



经济社会发展

秦皇岛市是中国进一步对外开放的14个沿海港口城市之一，囊括了全国甲级旅游城市、全国双拥模范城市、全国优秀卫生城市、国家园林城市、全国投资硬环境40优城市、全国首批12个无障碍设施建设示范创建城市、河北省环境保护模范城市等多项桂冠，是中国北方重要的对外贸易口岸，在全国综合实力百强城市中位列第29位，城市投资环境在全国排名第27位。港口、机场、铁路、公路、高速公路及水、电、气、通讯等基础设施齐全，投资硬环境日臻完善。市委、市政府2000年提出创建“生态型、国际性、现代化滨海港口旅游城市”的城市发展战略，并通过一系列高水准、人性化的市政建设，把整座城市变成最适宜人类居住和旅游、休闲、度假的地方。秦皇岛被京津誉为“后花园”。阳光、沙滩、海洋、绿色、空气是秦皇岛的特殊名片。42处旅游景点，10处国



家4A级景区，如颗颗璀璨的明珠镶嵌在126公里的海岸线上。北戴河、南戴河、黄金海岸的海水浴、阳光浴，沙滩排球、足球，每年吸引了800万游客流连忘返。绵延260公里的明代长城横亘全境，为万里长城最精华部分，水中长城“老龙头”、陆地长城“天下第一关”、高山长城“角山”等历史遗迹气势雄伟，建筑精美。新近发掘的明代长城砖窑群规模宏大，再次向世人表明了古代劳动人民的勤劳和智慧。

秦皇岛是一个带状组团城市，三个城市区以森林绿带相连，各具特色，魅力无穷。海港区以秦皇岛港而名世。秦皇岛港是世界最大的能源输出港。山海关区以明代万里长城和山海关古城而闻名于世。北戴河区




作为中国现代旅游业的摇篮，风光秀丽，海水清澈，是避暑度假休闲之都。新中国成立后这里成为国家领导人暑期办公的地方，又被誉为中国的夏都。

1984年，秦皇岛市成为首批对外开放城市，这是秦皇岛历史性的一个转折。20年改革开放，秦皇岛旧貌换新颜。文化广场、报业大厦、广电中心、图书大厦等文化娱乐设施相继落成。奥体中心体育场馆、奥林匹克公园、体育森林公园、城市中心广场等体育休闲场所为市民健身休闲提供了广阔空间。人均公共绿地面积达到8.1平方米，建成区绿化覆盖率达39.3%，全市森林覆盖率达35.5%，负氧离子含量是其他城市的数十倍，被誉为“天然氧吧”。全年二级以上空气质量的天数达到了360天。400多种鸟类在此栖息，是世界著名的四大观鸟胜地之一。优美的自然风光，良好的生态保护，和谐的人居环境，使秦皇岛成为全国最静的城市。成功举办了世界B级自行车锦标赛、中国健身展示大赛，第11届河北省运动会等大型国际国内赛事。

秦皇岛是中国第一瓶干红葡萄酒的诞生地，有国内品质最高的干红葡萄酒，年生产能力达到了8万吨。拥有国内生产规模最大的玻璃生产集团、最大的桥梁制造集团、最大的汽车轮毂制造厂、最重要的燃气轮机和铝加工生产企业。秦皇岛市已形成了以粮油食品加工、玻璃建材、金属压延、机械和重大装备制造为支柱的四大优势产业。

2003年，秦皇岛市完成生产总值387.03亿元，人均生产总值14236元，全社会固定资产投资115.17亿元，全年财政收入41.43亿元，实现社会消费品零售总额117.73亿元。全市农林牧渔业总产值71.51亿元。工业完成增加值129.04亿元。房地产开发企业109家，完成投资25.74亿元。批发零售贸易业实现零售额85.05亿元。餐饮业全年实现零售额15.15亿元。全年进出口总额16.86亿美元，其中：出口10.06亿美元、进口6.79亿美元，贸易顺差3.27亿美元。年末金融机构各项存款余额469.15亿元。全年实现保费收入10.29亿元。城镇职工年平均工资12144元，农民人均纯收入2891元。





旅游导航



美
丽

春 皇 岛

试读结束：需要全本请在线购买：www.ertongbook.com