







# 中国构造地震区域划分略图

比例尺 1:18000000



## 图 例

- |                   |                    |
|-------------------|--------------------|
| 一 构造符号            | 三 地震震中             |
| —— 断裂 (虚线) (深黄部分) | ○ 震级 ≥ 8           |
| 二 界线              | ○ 震级 7.7 ±         |
| —— 地震区界线          | ○ 震级 6.6 ±         |
| —— 构造地震带界线        | ● 深震 (深度 ≥ 300 公里) |

本图是根据中国科学院地质研究所(1971)编制的《中国地震学》(地质出版社)资料编制的。

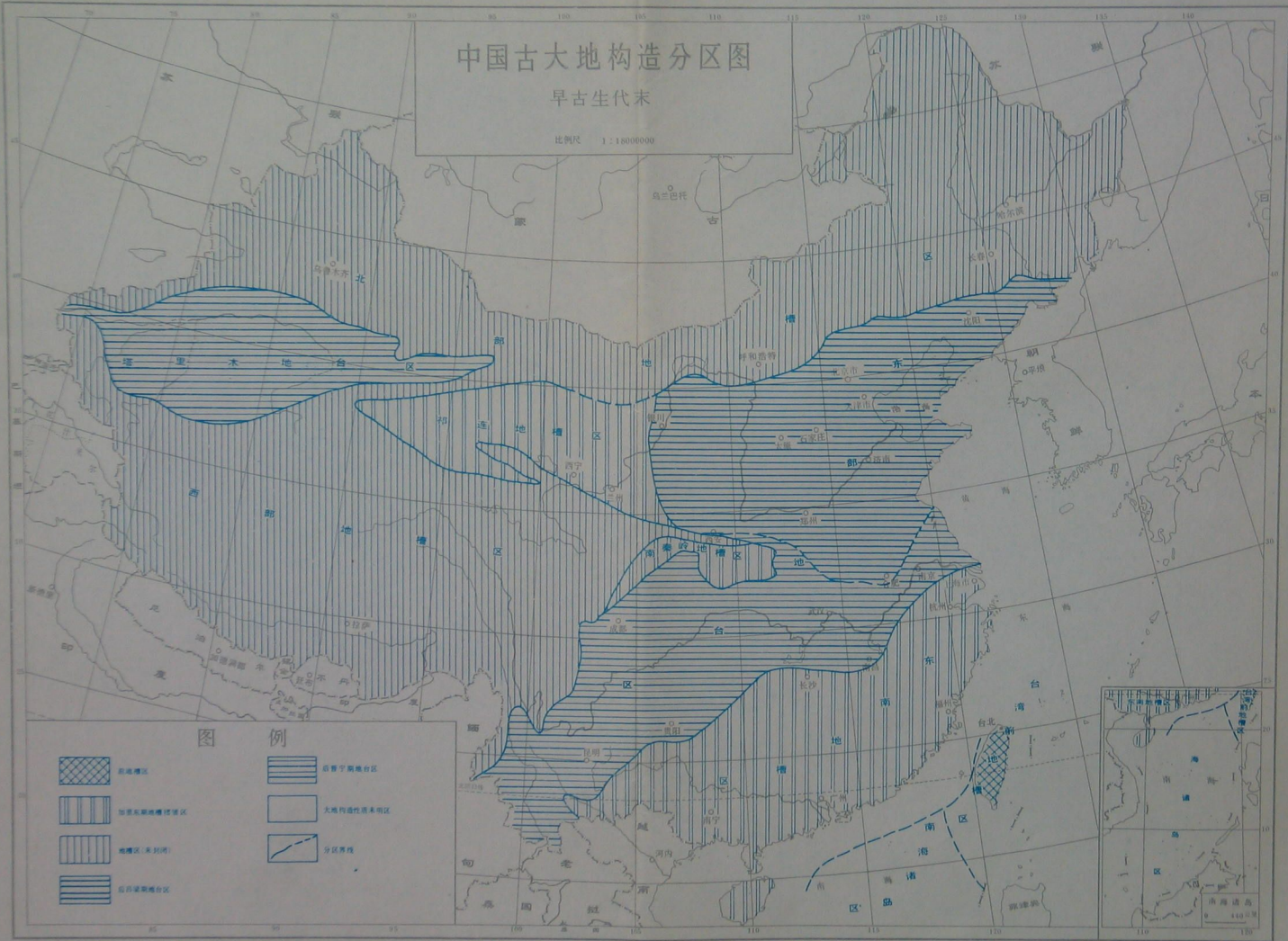
图 1 数字代号及说明: 1 构造区; 2 地震带。



# 中国古大地构造分区图

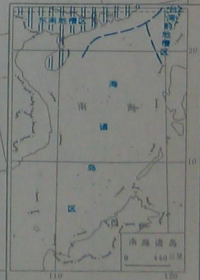
早古生代末

比例尺 1:18000000



图例

- |  |        |  |          |
|--|--------|--|----------|
|  | 前寒武区   |  | 后震旦地槽区   |
|  | 加里东地槽区 |  | 大地构造性未明区 |
|  | 地槽区未封闭 |  | 分区界线     |
|  | 后震旦地槽区 |  |          |



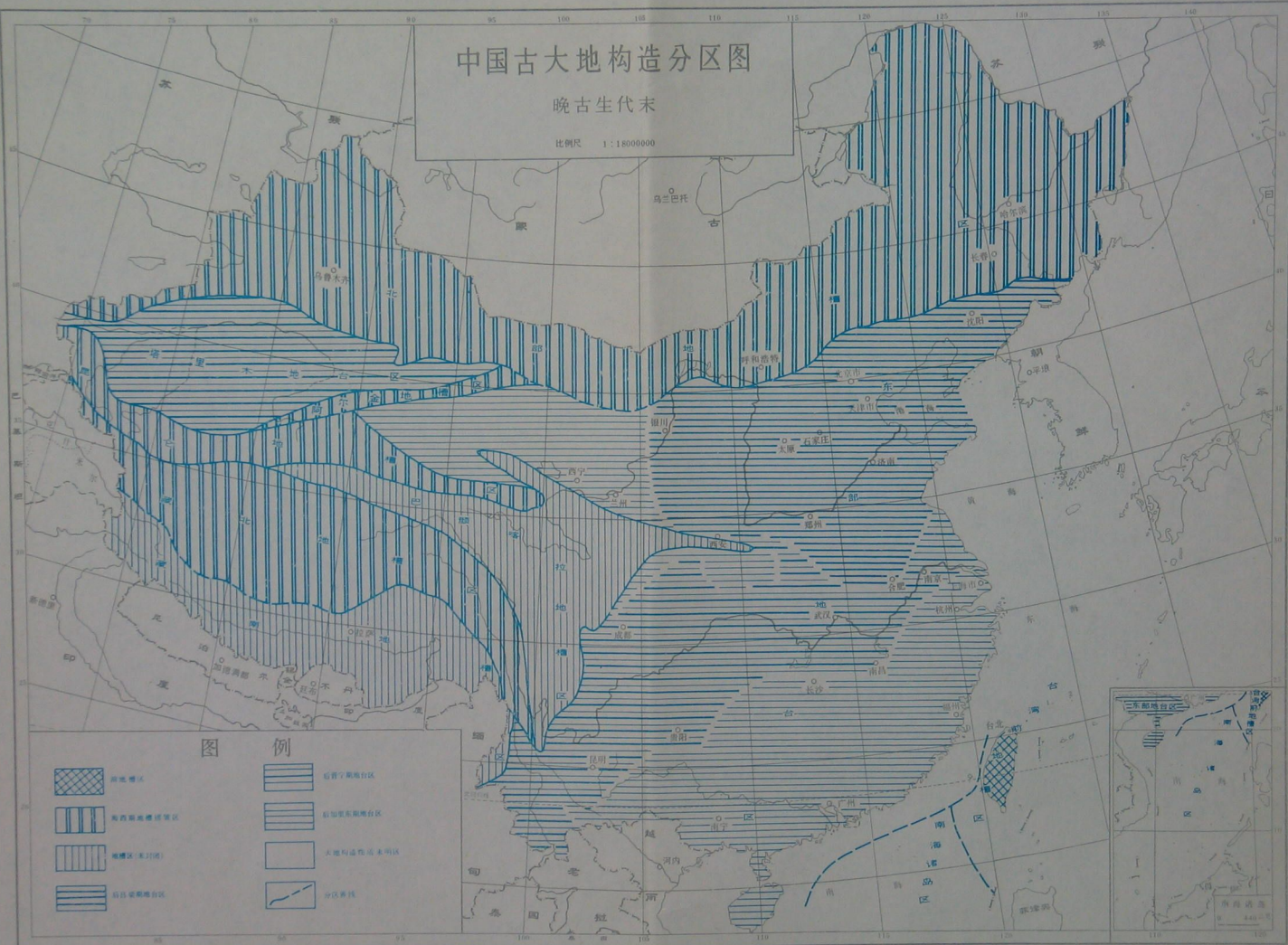
本图是根据地质部地质研究所1957年编制的《中国大地构造分区图》(地质出版社)及地质部地质研究所1957年编制的《中国大地构造分区图》(地质出版社)等资料编制的。



# 中国古大地构造分区图

## 晚古生代末

比例尺 1:18000000



本图由中国地质科学院地质研究所1957年编印《中国地质研究所地质研究所地质研究所》编印。

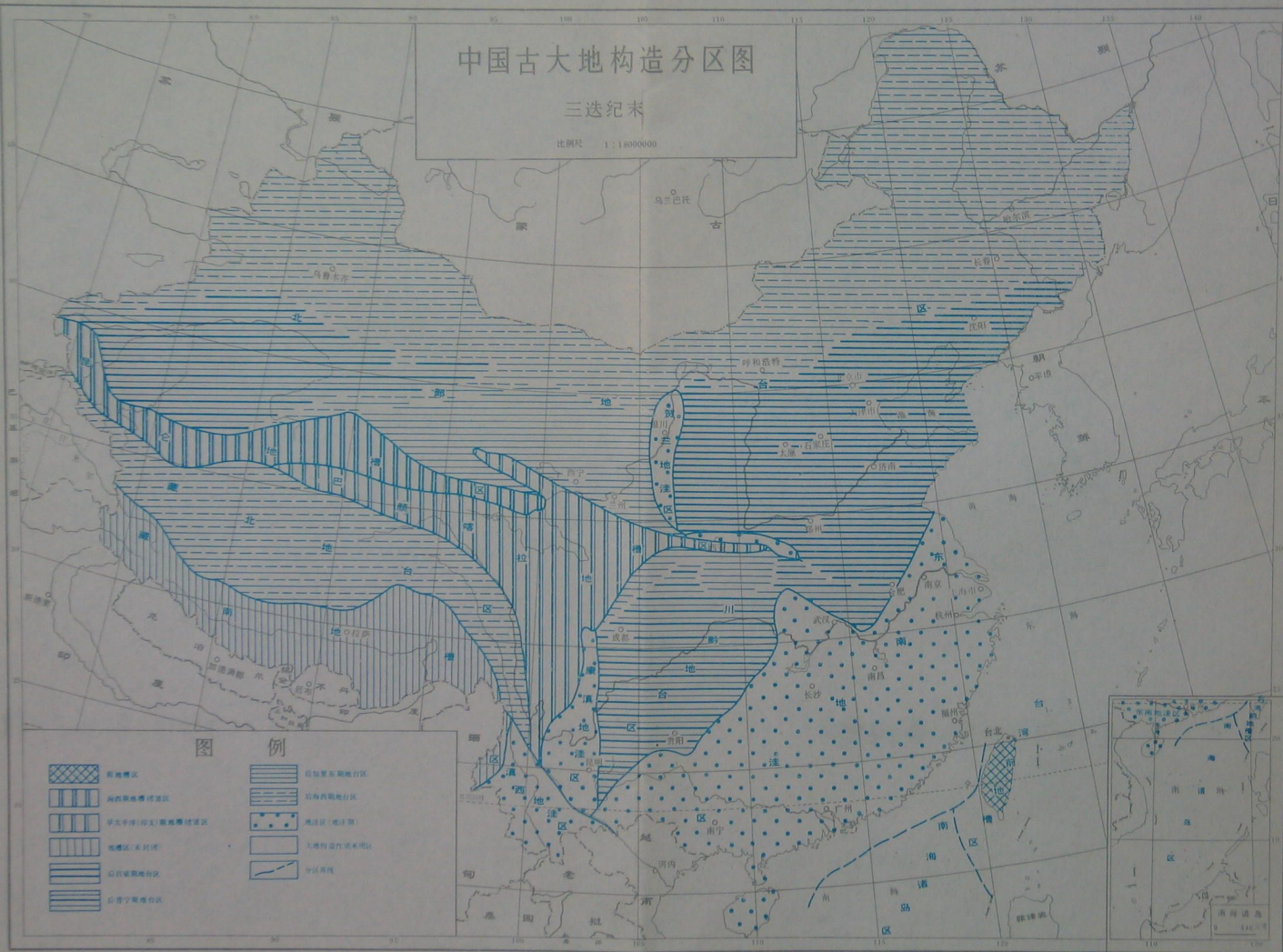
比例尺1:18000000



# 中国古大地构造分区图

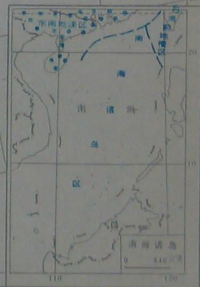
三叠纪末

比例尺 1:1,800,000



## 图例

- |  |            |  |          |
|--|------------|--|----------|
|  | 新地槽        |  | 后加里东期陆台区 |
|  | 高加索地槽      |  | 后海西期陆台区  |
|  | 喜马拉雅(印支)地槽 |  | 地槽(地洼)   |
|  | 地槽区(未封闭)   |  | 大陆物盖内带   |
|  | 喜马拉雅地槽     |  | 分区界线     |
|  | 印支地槽       |  |          |



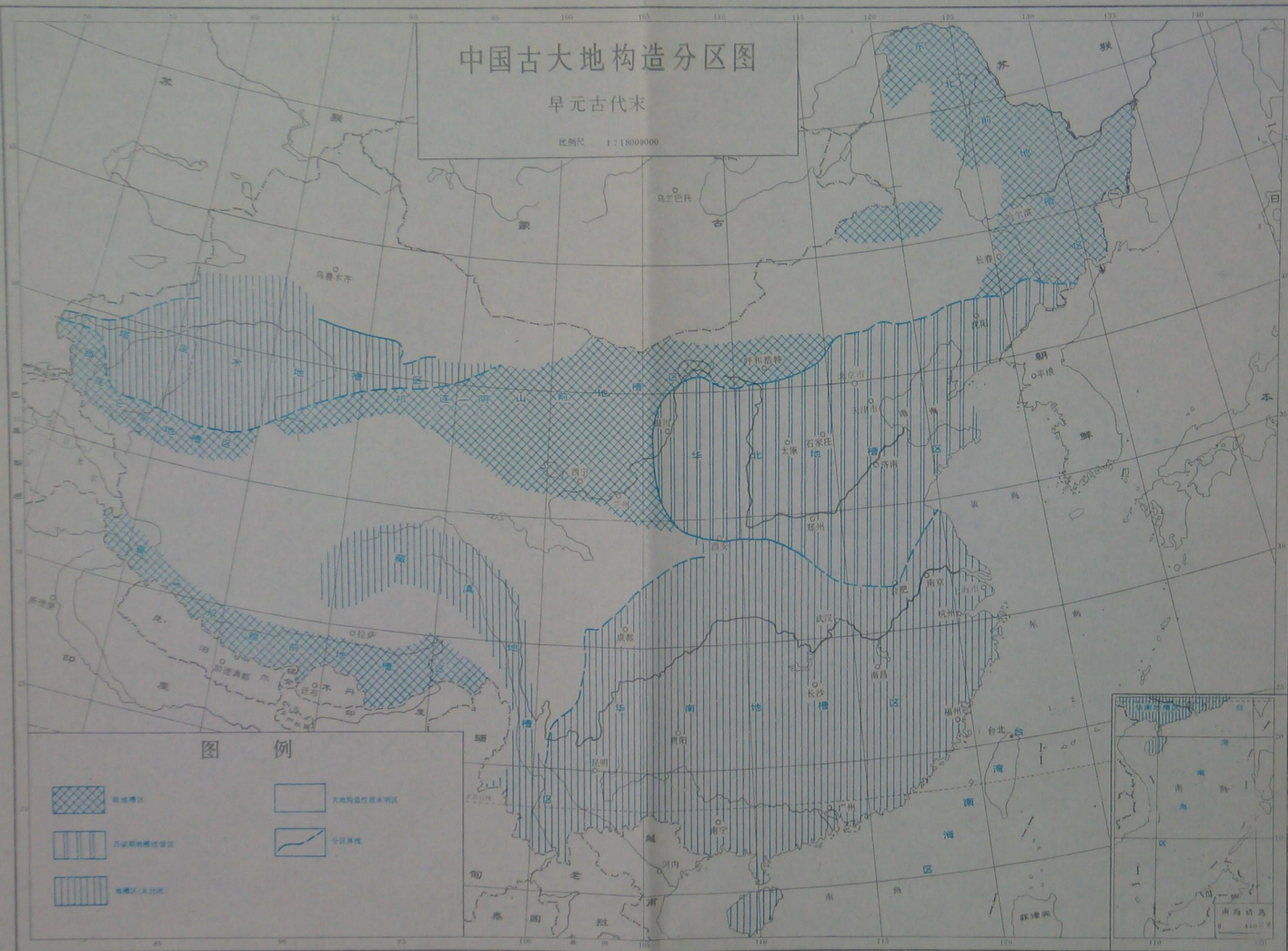
地质部地质研究所编，地质出版社，1977年出版。《中国古大地构造分区图》三叠纪末。地质部地质研究所编，地质出版社，1977年出版。



# 中国古大地构造分区图

早元古代末

比例尺 1:18000000



本图由中国地质科学院地质研究所1977年编绘，经地质部地质研究所审核，地质部地质研究所地质研究所编印。

图1-1 中国早元古代末大地构造分区图



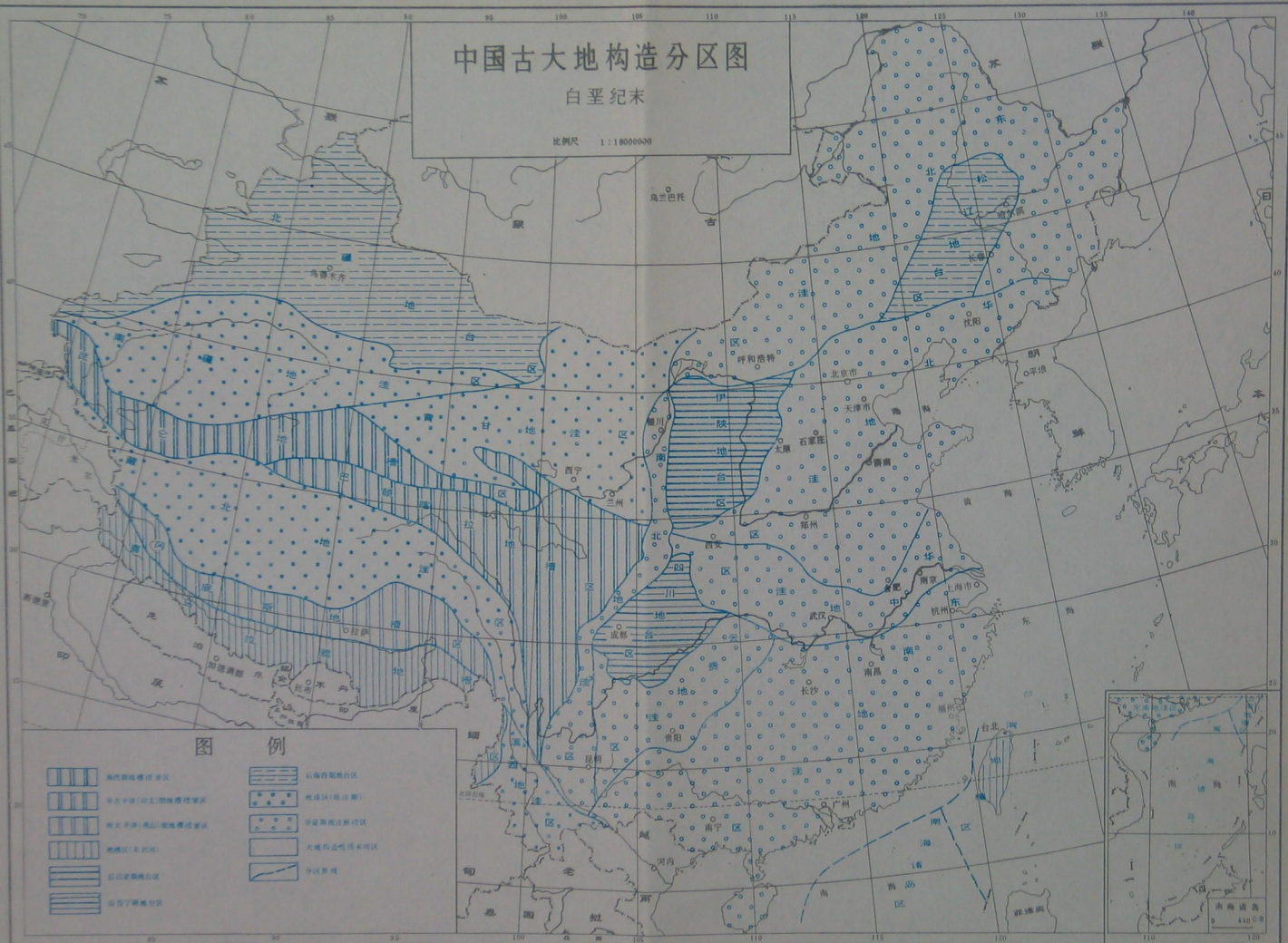




# 中国古大地构造分区图

白垩纪末

比例尺 1:18000000



## 图例

- |  |  |
|--|--|
|  |  |
|  |  |
|  |  |
|  |  |
|  |  |
|  |  |

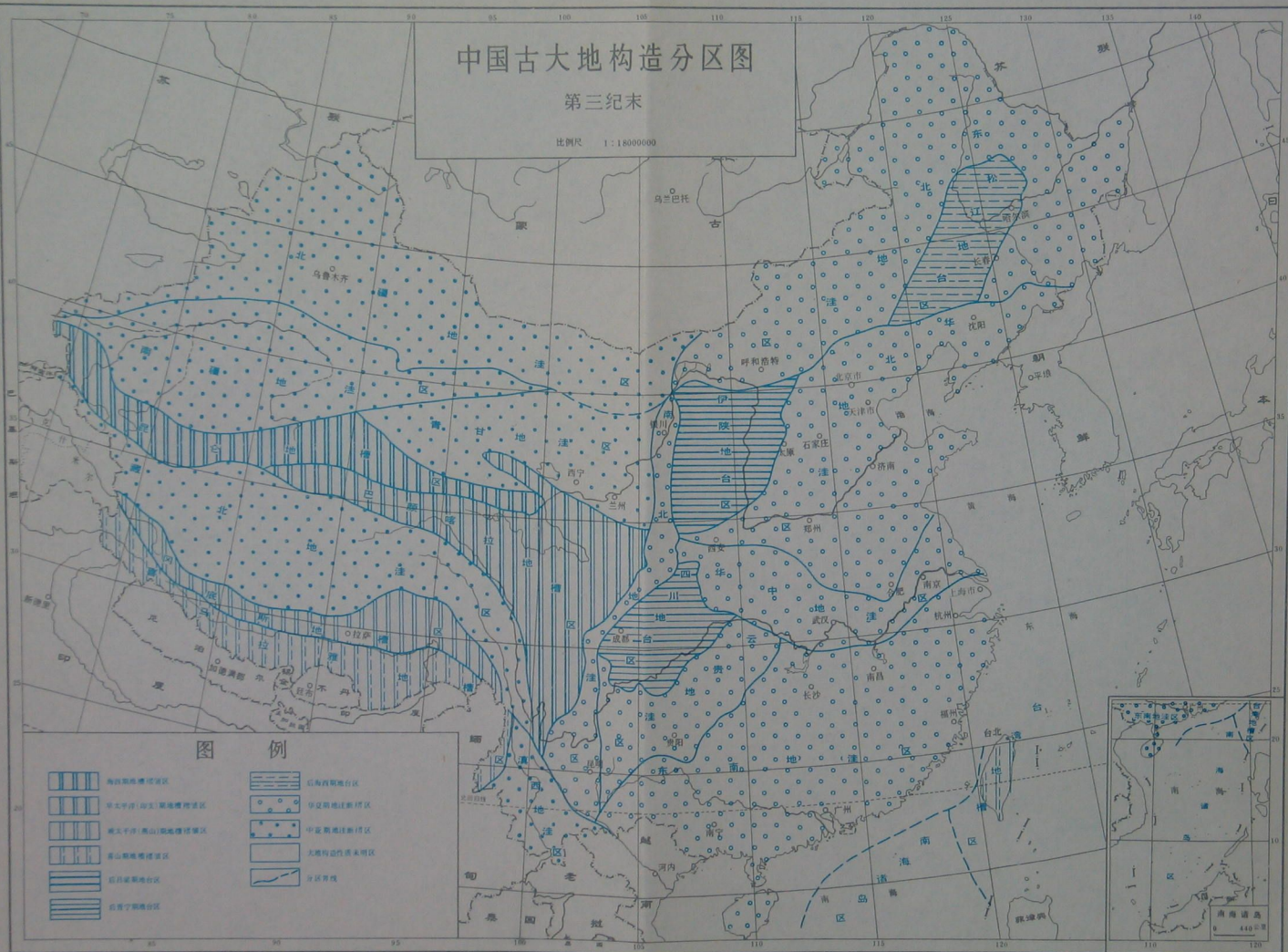
本图是根据地质部地质研究所“1:18000000中国地质图”编制的。比例尺 1:18000000。地质部地质研究所编。



# 中国古大地构造分区图

第三纪末

比例尺 1:18000000



图例

- |  |  |
|--|--|
|  |  |
|  |  |
|  |  |
|  |  |
|  |  |
|  |  |
|  |  |

本图由中国地质科学院地质研究所1977年出版的《中国大地构造学》第六卷编制。

图1-1 中国古大地构造分区图(第三纪末)



