

东莞市第三次全国
文物普查成果图册 | 高埗篇



东莞市第三次全国文物普查领导小组办公室
高埗镇第三次全国文物普查办公室

前

言

PREFACE

高埗镇位于东莞市北部水乡地区，与市中心城区仅一河之隔，地处珠江三角洲广深港经济走廊之间。全镇总面积34平方公里，常住人口3.6万人，外来人口15万人，既是四季花果飘香的鱼米之乡，又是一个新兴的工业城镇，也是历史悠久的文明古镇。

南宋淳熙甲午年（1174年），卢公从莞城南祠迁入卜居卢溪村，为全境立村始祖。800年以来，全镇逐渐形成卢溪、低涌、洗沙、东海、村尾、高埗、朱郭、朱黄、塘厦、大横滘、芦村等村落。高埗镇保存有众多完好的公祠、庙宇及近现代重要史迹等珍贵文物，弘历年间的康王庙，由高埗历史名人李一之创建的东圃小学旧址等等，这些都是高埗历史文化鲜活的见证。

为传承民族文化血脉，保护地方传统文化，我镇文物管理部门的同志，怀着对历史文物和时代印记的虔诚，不辞劳苦，实地考察，以纸笔和镜头，将60多幅文物图片，汇集成册，全面记录了我镇已知现存的不可移动文物的状况，展示高埗的历史，特别是以其真实性和形象性给人以深刻的教育，帮助人民认识自己的历史和创造力，提高民族自信心，增强民族自豪感，振奋民族精神。本图册的面世，为全镇人民，特别是对青少年进行市情、镇情教育提供了难得的乡土教材，对我镇经济、文化建设以及政治进步也起到了积极推动作用。

随着社会进步、时代发展，文物已成为一个地区社会竞争力的重要组成部分。当前，我镇正在着力打造文化强镇，文物保护工作就是其中工作之一。让我们以科学发展观为指导，共同参与，扎实推进文物普查和保护工作，加大文化遗产保护和开发利用工作，为打造人文、生态新高埗做出应有的贡献。

东莞图书馆



00013120031672

《东莞市第三次全国文物普查成果图册·高埗篇》 编委会

主 编：苏惠英

副 主 编：黎灿林

编 委：张 龙 林臣勇 杨 畦 许 鹏 陈桂伦

市文物普查队队长：张 龙

市文物普查队队员：林臣勇 杨 畦 许 鹏

市文物普查队镇街队员：黎灿林 陈桂伦 黎惠桃 吕镜星

责任编辑：陈桂伦



东莞文献专藏

目 录 | Catalogue

第一篇、精心组织 认真部署

- 一、制定方案 宣传动员 ····· 01
 - 二、购置设备 强化培训 ····· 02
 - 三、领导重视 视察指导 ····· 04
-

第二篇、有序推进 规范开展

- 一、开展初查 奠定基础 ····· 07
 - 二、实地调查 规范登录 ····· 08
 - 三、查保结合 规范保护 ····· 11
-

第三篇、成果丰富 特色鲜明

- 一、古建筑 ····· 14
 - 二、近现代重要史迹及代表性建筑 ····· 24
-

一、制定方案 宣传动员

我镇制定并印发了《高埗镇第三次全国文物普查工作方案》，成立了镇领导小组、镇普查办和村（社区）联络小组，召开动员大会，明确责任，统一思想，同时充分利用电视、广播、报刊、网站等媒体以及通过张贴海报、悬挂横幅等方式广泛宣传，呼吁全社会共同关心、支持文物普查工作，为文物普查工作的顺利开展营造了良好的社会舆论氛围。



↑ 图为高埗镇相关的普查文件



↗ 图为预备工作



↗ 图为开展文物普查宣传

二、购置设备 强化培训

为了开展文物普查，我镇专门购买了笔记本电脑、数码相机、红外线测距仪、录音笔、皮尺、指南针等设备。同时，派人到市和中堂等镇进行学习，熟悉普查标准和 workflows，为普查奠定基础，确保文物普查工作有效顺利开展。



图为我镇普查员的学习资料



图 为高埗镇第三次全国文物普查工作大会



图为我镇购买的普查设备

三、领导重视 视察指导

高埗镇第三次全国文物普查工作，得到了上级领导的高度重视和亲切关怀，国家文物局、省文化厅、市文化广播新闻出版局领导和文物专家多次亲临我镇视察指导工作。



图 为 2008 年 5 月 15 日，国家文物局副局长童明康（图右二）在省文化厅副巡视员、省文物局长、省文物普查办主任苏桂芬（图右三）及副市长吴道闻（图右一）的陪同下视察高埗大桥旧址



图 为 市 博 物 馆 领 导 前 来 指 导 文 物 普 查 工 作



图 为 镇 委 委 员 苏 惠 英 陪 同 市 文 广 新 局 副 局 长 董 红 在 指 导 文 物 工 作





图 为 余 春 桂 副 科 长 在 指 导 工 作




图 为 市 普 查 队 队 员 在 工 作



第二篇

有序推进 规范开展






我镇文物普查工作得到了文物保护工作者的热情参与和社会各界的广泛支持，普查工作形成了“多级参与、全面普查”的良好局面，使我镇文物普查工作循序渐进、扎实展开。

一、开展初查 奠定基础


高埗镇普查办充分发动村（社区）联络员进行线索摸排，收集相关资料，在上报线索的基础上，镇普查员通过实地核查和简要测量，填写《第三次全国文物普查不可移动文物登记表》的基本信息，为普查队展开实地普查提供基础数据。

（一）搜集资料

镇普查办组织村（社区）搜集、整理与文物相关的镇志、村志、族谱等文献资料，并协调国土、规划部门提供地图，为普查队了解当地历史及文物分布状况提供基础资料。



图为我镇普查队在洗沙村查阅资料



图为我镇普查队查阅的相关资料

（二）展开初查

普查员根据村（社区）填写的线索，对文物点展开实地核查和简要测量，填写《第三次全国文物普查不可移动文物登记表》基本信息，为市普查队提供基础数据。



图为文物测绘

（三）填报线索

市普查办印发《东莞市第三次全国文物普查线索登记表》至各镇（街），镇普查办积极组织村（社区）联络员填报线索登记表。



图为我镇各村提供的相关普查资料

二、实地调查 规范登录

实地调查以村（社区）联络员为向导，镇普查员配合市普查队共同展开。调查的主要工作包括：对文物点进行GPS测点、测量、拍摄、描述文物本体，记录文物保存情况及环境状况等。

（一）深入访谈

开展访谈的方式有两种，一是组织熟悉当地历史的村民集中座谈，二是在实地调查过程中有针对性地进行实时访谈，通过访谈交流，深入了解文物点的历史背景和文化内涵。




图为普查队员在洗沙村询问老人该村文物情况



图为普查队员在现场开展文物普查登记工作

（二）实地调查

实地调查以村（社区）联络员为向导，镇普查员配合市普查队共同展开。对我镇辖区内所有文物点进行GPS测点、测量、拍摄、描述文物本体，记录文物保存情况及环境状况等。



↑ 图为市文物科副科长余春桂在普查现场指导工作



↙ 图为普查队员在朱磡村古墓前实地调查



↙ 图为普查队员在低涌村实地勘查



↙ 图为普查队员行走在乡间小路

(三) 收集资料、标本

对普查中发现的实物标本和资料进行收集、集中保管，为展示历史提供文物实物资料。



图7 图为柱础



图8 图为打桩用的鐮锤



图9 图为耕田用的石墩柱



图10 图为红粉柱础与现代水磨石磨



图11 图为红粉石柱

（四）整理资料


普查队采取“白天调查，夜间整理”的工作方式，及时对调查、访谈所作记录和拍摄的文物照片进行系统整理，登录《第三次文物普查不可移动文物登记表》。



➤ 图为普查员在整理资料

三、查保结合 规范保护

对普查中发现的文物，划定保护范围和建设控制地带，纳入城镇建设规划，实行挂牌保护，对存在安全隐患的文物进行规范维修，有效保护文物普查成果。



➤ 图为洗沙村提供的普查资料



第三篇

成果丰富 特色鲜明





在市主管部门和镇委、镇政府的领导下，在各相关部门的大力支持下，在市普查领导小组正确领导、通力合作、科学组织下，我镇文物普查工作取得了可喜的成果。截止2010年6月止，全镇辖区19个村(社区)实地普查登记文物20多处。我们选取具有重要价值及代表性的文物，以图文并茂的形式编辑成册，与广大市民共享普查成果。