



阿克苏地区地名图志

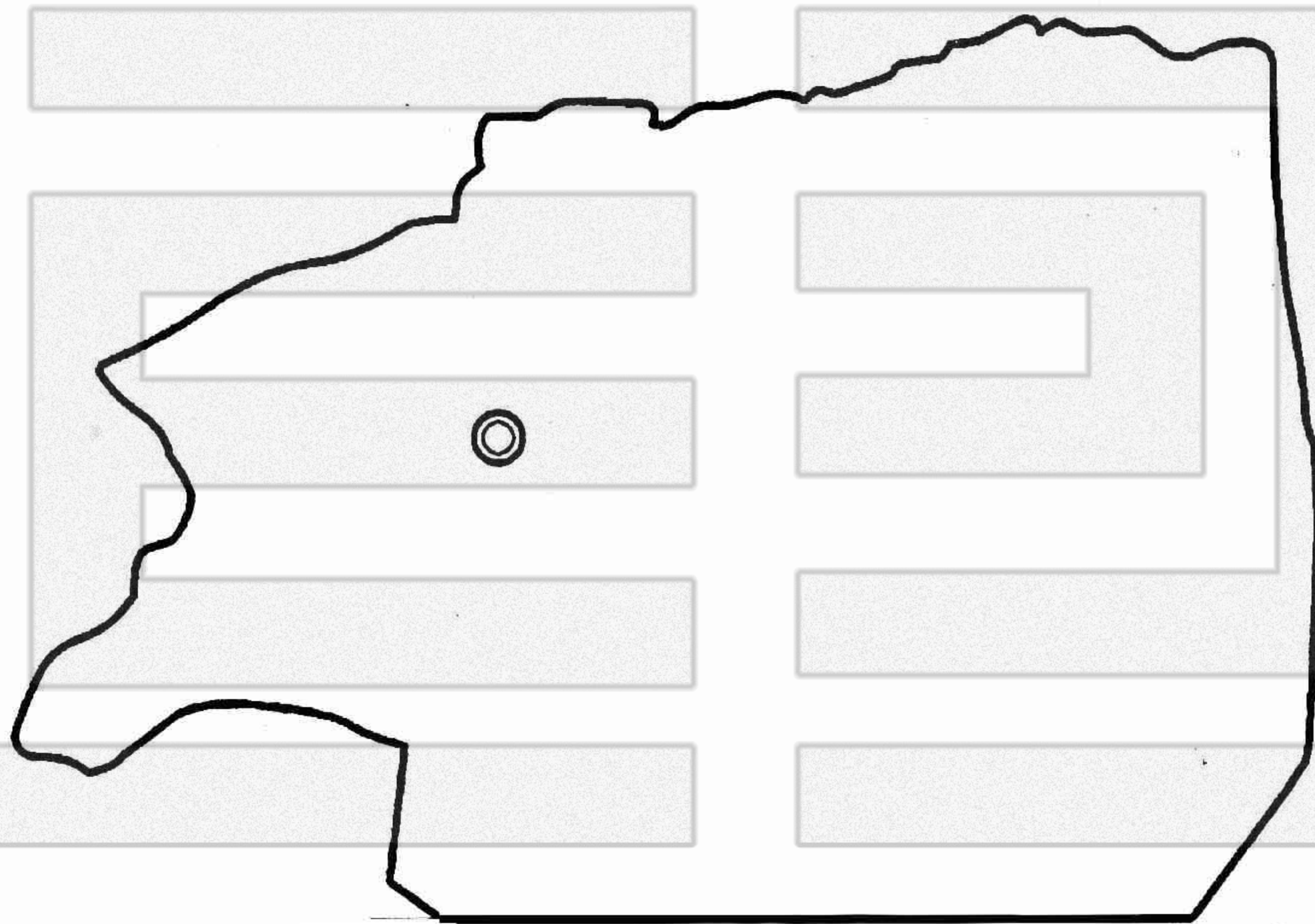


新疆阿克苏地区民政局
二〇〇〇年十一月

新疆维吾尔自治区

阿克苏地区地名图志

(内部资料)



新疆维吾尔自治区图书馆XT0-0853995

阿克苏地区民政局编

二〇〇〇年十一月

书 名:阿克苏地区地名图志

出版单位:阿克苏地区民政局

地 址:阿克苏市 邮编:843000

印刷单位:新疆教育学院印刷厂印刷

地 址:乌市光明路8号 邮编:830000

字 数:544千字 开本:16开 印张:34 插页:21

出版日期:2000年11月印刷

印 数:1—1000册

新疆维吾尔自治区内部资料性出版物(2001)年第411号
内部资料

《阿克苏地区地名图志》 编纂委员会成员名单

编纂委员会名誉主任 吾买尔江·米孜艾合买提

编纂委员会主任 高烈卿

编纂委员会副主任 阿不力孜·阿不都热衣木

买买提明·夏一丁 张 锴

编纂委员会顾问 解玉忠 吐尔迪·那斯尔

主 编 黄达丰

编纂委员会成员

耿玉明 张良文 黄达丰 何建学

玉山·沙衣提 王其昌 梅大玉

曾思永 周福章 安尼瓦尔·阿不都热衣木

前 言

为开创我地区地名工作新局面,促进两个文明建设,在全疆第二次地名普查和地名补更工作的基础上,按照自治区“地名图志编纂纲要”要求,本着少而精的原则,编辑出版了这本《阿克苏地区地名图志》。

本《图志》以记述全地区行政村以上的地名为主,有选择的反映我地区行政区划和有代表性的居民地、经济地理实体、自然地理实体、名胜古迹等地名的现状和历史,反映当前社会主义建设事业的成就和与地名有关的政治、经济、地理、民族、语言、文化等方面的主要特征。全书共记载地名六大类 1 987 条。其中行政区划居民地地名 1 320 条,专业部门 271 条,人工建筑 97 条,自然地理实体 144 条,名胜古迹、纪念地 76 条,生产建设兵团 68 条。《图志》以图片和述文为主体,增添直观效果。增编有关介绍地名特点的专文、本地历史的专文和文物古迹简介性专文、诗词,以及与地名有关的美术等。收有地县地名图 14 幅,照片 58 帧及部分插图。

《图志》所收录的地名,对语音、语种、汉字书写形式等,都根据有关规定进行了标准化、规范化处理。此书是我地区第一部内容翔实、体例完备、图文并茂,具有科学性、法定性的地名工具书。今后任何单位和个人在使用地名时,都要以本《图志》为准,不得随意更改和变动。

《图志》的出版发行,不仅为各级党政机关、交通、邮政、电信、测绘、公安、民政、新闻、出版、教育、外交、军事等部门提供了标准地名,为各族群众的日常工作、生活提供了方便,也为促进各民族人民的团结、促进我地区社会主义经济建设事业的发展创造了良好条件。

《图志》中的乡、村,都是 1984 年根据中央政社合一的指示,撤消公社、大队后成立的。所说的村,除乡驻地外均为行政村。凡行政村名与驻地村名同名的,不注驻地名;凡行政村名与驻地村名不同名的,均注驻地村名。书中所用数字,均由地区统计局提供截止到 1999 年底。地州、县市间的界线,是经过勘界后,由上级批准的。

在《图志》编纂过程中,得到各级领导、各有关部门和许多热心地名工作同志的支持和帮助。对此,深表感谢!

由于水平有限,经验不足,编辑出版如此涉及面广,专业性强,纵贯古今,垂诸久远的工具书,深感力不从心。多有不足和差错,敬请广大读者批评指正。

阿克苏地区民政局
2000 年 11 月 8 日

加强民族团结
各民族共同繁荣
发展经济
实现

江泽民
一九八七年七月五日于阿克苏



江泽民总书记视察阿克苏



江泽民总书记视察阿克苏



朱镕基总理视察阿克苏



努力实现地名标准化、规范化，为开发建设阿克苏服务。

中共阿克苏地委书记 侯长安
2001年1月5日



阿克苏地名图志的出版，对研究我地区的历史地理和经济地理，研究地名特点，提高各族人民的科学文化水平，促进我地区的四化建设都具有极其重要的意义。

吾买尔江·米孜艾合买提
2001年1月5日


ئااقسۇ يەر خاھلىرى خەرىتىلىك تەزكىرىسىنىڭ
تەشۋىش قىلىنغانلىقى ۋە ئىلگىرىدىكى قارغىچى بىلەن
ئىشلىتىش، ئىختىسادى بىر قىسىمىنى
ۋە يەر خاھلىرى ئالاھىدىلىكى تەتقىقاتىنىڭ
ھەممىسىنى خەلقنىڭ پەن - ھەدىيەت سەۋىيەسى
بىلەن ئۆستۈرۈپ، ۋە ئىلگىرىدىكى تۆتىنچى رايون
ئىلگىرىدىكى قەرزىلەشنى ئىلگىرى سۈرۈشكە ئىشقا

لەن مۇھىم ئەھمىيەتلىك ئىش.


ئۆمەرجان مېرى ئەخمەت

(ئااقسۇ ۋە ئىلگىرىدىكى بارلىق مۇئاۋىن شۆجىسى، ھەم مەمۇرىي

مەھكىمىسى ۋە ئىلگىرىدىكى ئۆمەرجان مېرى ئەخمەت ئىشلىتىش)




阿克苏夜景




城市雕塑




街景一角




深山景色




多浪水库



瀚海驼铃



神秘的天山主峰——托木尔峰



塔里木河鸟瞰



库车盐水沟地貌



阿克苏航空站



火车进站了



阿克苏火车站




采 煤



全国人大副委员长铁木尔·达瓦买提视察地区棉纺织厂



天山牧场



机械割稻



拜城黄油菜



棉山




捕鱼

阿克苏急救中心



文教、卫生



塔里木农垦大学——
学生正在进行语音教学训练




地区精神病院




维吾尔医院



拜城山区的部分矿产品



石油勘探




鹿群




黑 鹤



雪 豹



红富士苹果



库车杏




天山雪莲



薄皮核桃



荷花



甜瓜