

地理教学参考用

# 外国地理图册

WAIGUO DILITUCE

(普通地图、经济地图)



# 外国地理图册

(普通地图、经济地图)

地图出版社

## 編 者 的 話

这本地理图册的内容，包括普通地图和經濟地图两个部分，並且採用对照排列的方法，以便于閱讀使用。

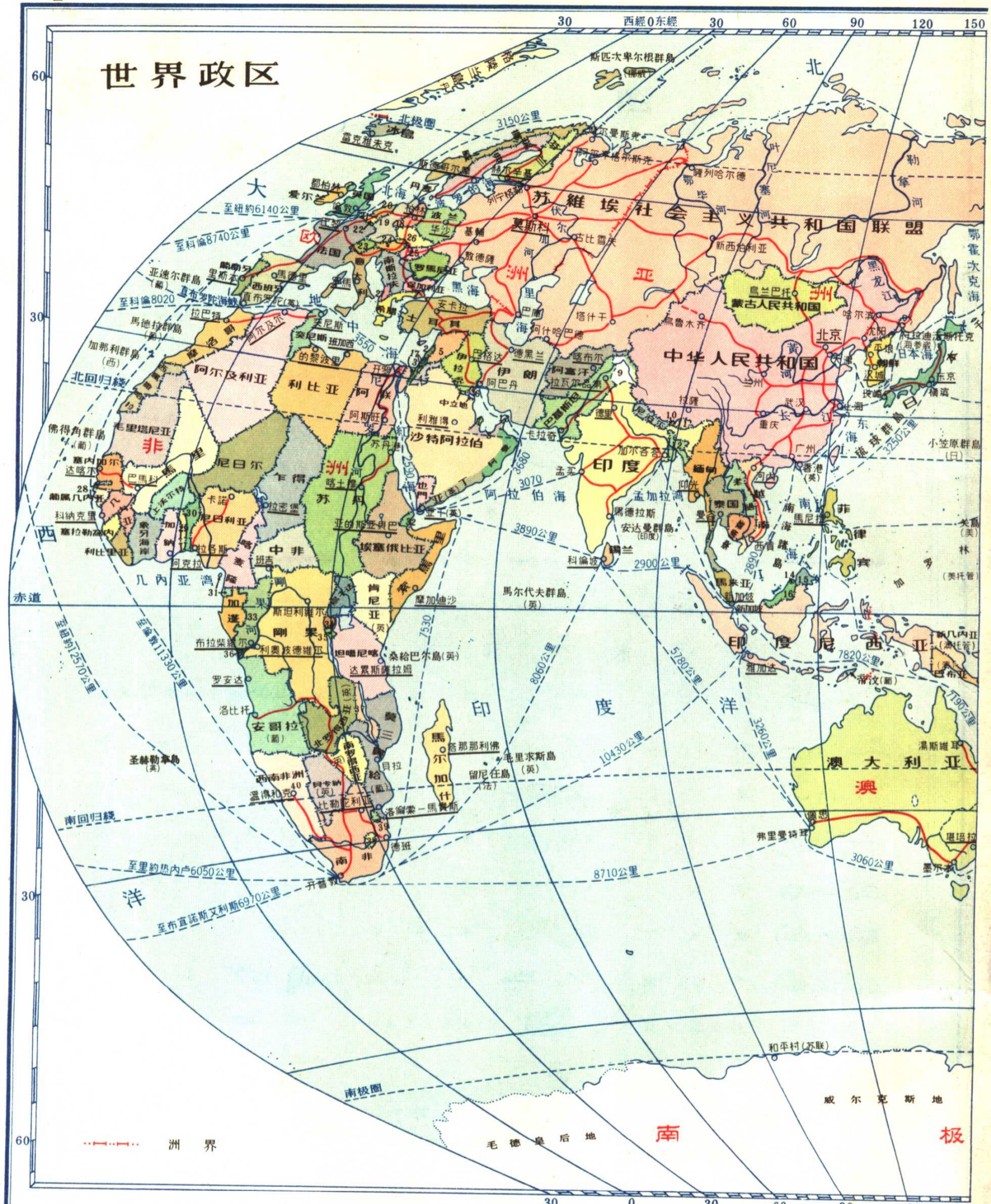
由于地图册的編制过程較长，在工作中我們虽参据了一些有关資料，以加强地图的現势性，但仍未及补入最近的經濟地理資料。我們认为这本图册在作为对外国自然地理和外国經濟地理的学习、参攷上，还有它一定的作用。这本图册存在的缺点一定不少，希望讀者提出改进意見，以便再版改正。

地图出版社編輯部 1963.8.

## 目 录

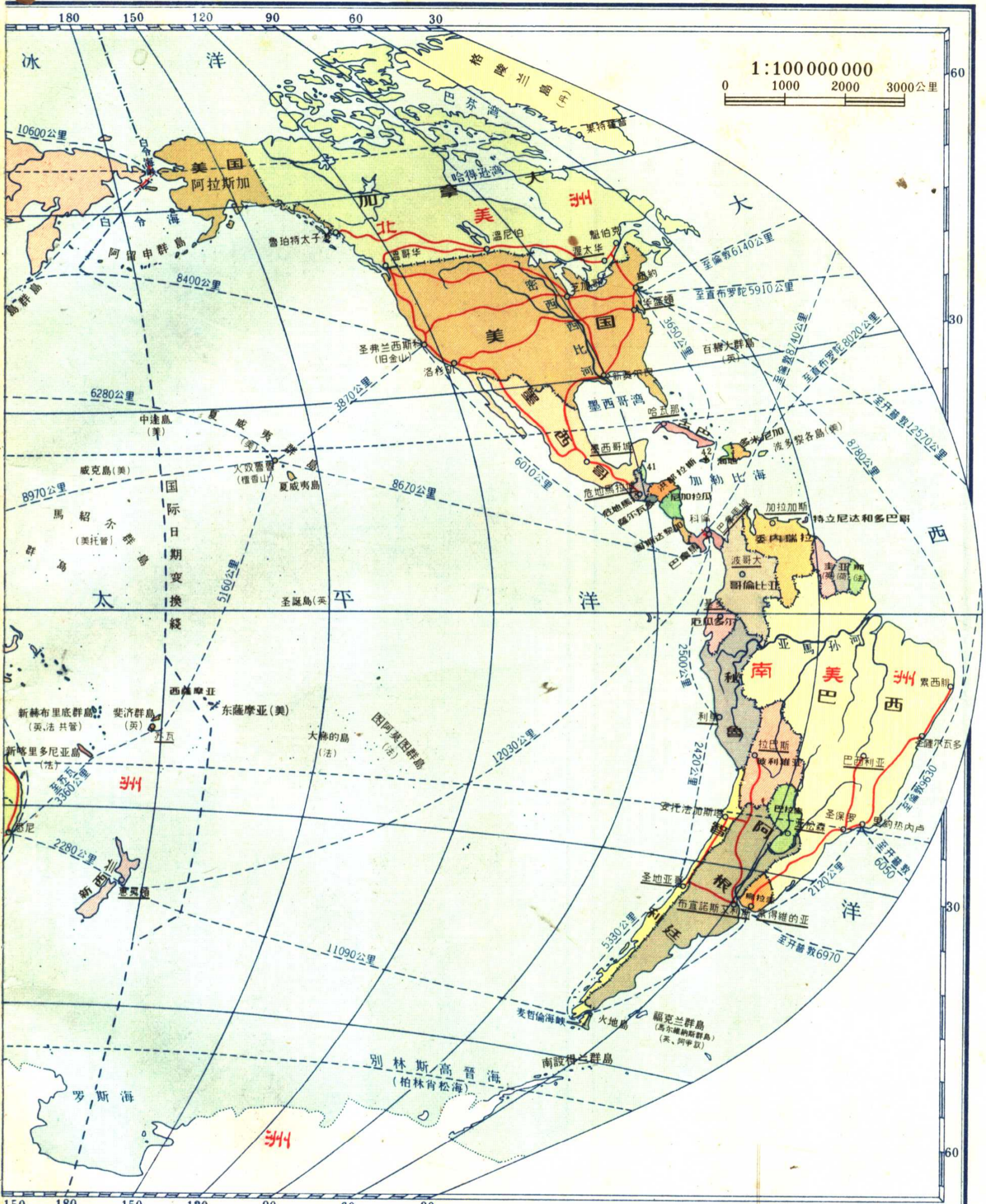
图 例	
1—2	世界政区
3—4	亚 洲 (地形)
5	世界主要国家和地区的面积、人口
6	朝 鮮 (地形) (經濟)
7	越 南 (地形) (經濟)
8	蒙 古 (地形) (經濟)
9	日 本 (地形)
10	日 本 (經濟)
11—12	东 南 亚 (地形)
13—14	东 南 亚 (經濟)
15	南 亚 (地形)
16	南 亚 (經濟)
17	西 南 亚 (地形)
18	西 南 亚 (經濟)
19—20	欧 洲 (地形)
21—22	苏 联 (地形)
23—24	苏 联 (經濟)
25	波兰、捷克斯洛伐克 (地形)
26	波兰、捷克斯洛伐克 (經濟)
27	匈牙利、阿尔巴尼亚、 羅馬尼亚、保加利亚 (地形)
28	匈牙利、阿尔巴尼亚、 羅馬尼亚、保加利亚 (經濟)
29	德意志民主共和国、 德意志联邦共和国 (地形)
30	德意志民主共和国、 德意志联邦共和国 (經濟)
31	英国、爱尔兰 (地形)
32	英国、爱尔兰 (經濟)
33	法国、荷兰、比利时、卢森堡 (地形)
34	法国、荷兰、比利时、卢森堡 (經濟)
35	意大利、瑞士、奥地利 (地形)
36	意大利、瑞士、奥地利 (經濟)
37	西班牙、葡萄牙、希腊 (地形)
38	西班牙、葡萄牙、希腊 (經濟)
39	北欧諸国 (地形)
40	北欧諸国 (經濟)
41	南斯拉夫 (地形) (經濟)
42	非洲东北部 (地形)
43	非 洲 (地形)
44	非 洲 (經濟)
45	北 美 洲 (地形)
46	加 拿 大 (地形) (經濟)
47	美 国 (地形)
48	美 国 (經濟)
49	拉丁美洲 (地形)
50	拉丁美洲 (經濟)
51	澳 洲 (地形) (經濟)
52	北极地方 南极洲 (地形)

# 世界政区



## 以数字代表的国

- |           |             |            |           |                |
|-----------|-------------|------------|-----------|----------------|
| 亚洲 1 塞浦路斯 | 6 科威特       | 11 不丹      | 16 沙撈越(英) | 欧洲 18 德意志民主共和国 |
| 2 黎巴嫩     | 7 卡塔尔(英)    | 12 巴基斯坦    | 17 阿拉伯区   | 19 德意志联邦共和国    |
| 3 以色列     | 8 麦什哈特阿曼(英) | 13 阿曼      |           | 20 荷兰          |
| 4 约旦      | 9 克什米尔      | 14 文莱(英)   |           | 21 比利时         |
| 5 叙利亚     | 10 锡金       | 15 北婆罗洲(英) |           | 22 卢森堡         |



家名称和地区名称

- |           |    |           |              |                        |     |           |
|-----------|----|-----------|--------------|------------------------|-----|-----------|
| 23 瑞士     | 非洲 | 28 冈比亚(英) | 33 刚果(前中央刚果) | 38 巴苏陀兰(英)             | 北美洲 | 41 英属洪都拉斯 |
| 24 奥地利    |    | 29 多哥     | 34 卢旺达       | 39 斯威士兰(英)             |     | 42 牙买加    |
| 25 匈牙利    |    | 30 达荷美    | 35 布隆迪       | 40 西南非洲                |     |           |
| 26 捷克斯洛伐克 |    | 31 西属几内亚  | 36 卡奔达(葡)    | (前南非委任统治地<br>现为南非非法吞并) |     |           |
| 27 阿尔巴尼亚  |    | 32 法属索马里  | 37 尼亚萨兰(英)   |                        |     |           |



世界地理主要统计资料

全球陆地总面积	14893
各洲陆地面积占全球陆地面积的百分比	
北美洲	24.25
西半球	42.53
澳洲	8.96
欧洲	10.60
非洲	29.84
亚洲	43.00
东半球	92.40
全球海洋总面积	100.00
大洋名称	面积 (百万平方公里)
南美洲	12.30
南冰洋	1310.0
印度洋	7491.7
大西洋	9336.3
太平洋	17967.9
大洋总面积	36105.9
最大深度 (米)	
北冰洋	1310.0
印度洋	7450 (爪哇海沟)
大西洋	9218 (波多黎各海沟)
太平洋	11034 (马里亚纳海沟)

洲名	最高高度 (米)	最低高度 (米)
全球	8882 (珠穆朗玛峰)	-392 (死海湖)
亚洲	8882 (珠穆朗玛峰)	-392 (死海湖)
非洲	5895 (乞力马扎罗山)	-150 (阿萨耳湖)
欧洲	5633 (厄尔布鲁士峰)	-28 (里海湖)
北美洲	6193 (马拿利山)	-85 (死谷)
南美洲	6960 (阿空加瓜山)	-35 (斯科斯德洛-圣卡洛斯湖)
澳洲	2234 (科修斯科山)	-12 (埃尔门陶湖)
南冰洋	6096	

洲名	最长河流 (公里)	流域面积 (平方公里)
非洲	6450 (尼罗河)	2800000
北美洲	6414 (密西西比河)	3248000
亚洲	5800 (长江)	1808000
南美洲	6480 (亚马孙河)	7050000
欧洲	3690 (伏尔加河)	1380000
澳洲	3490 (墨累河)	910000

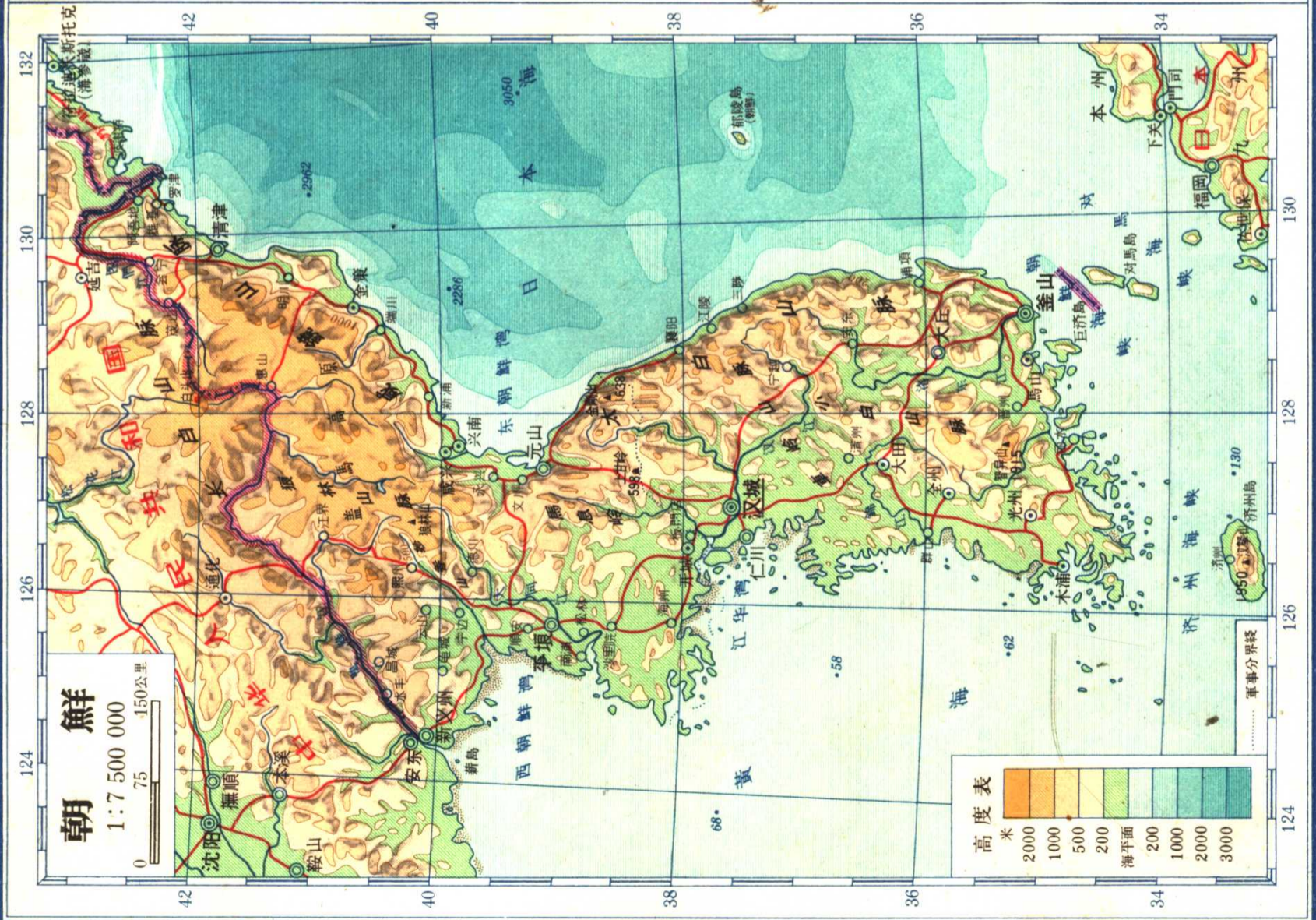
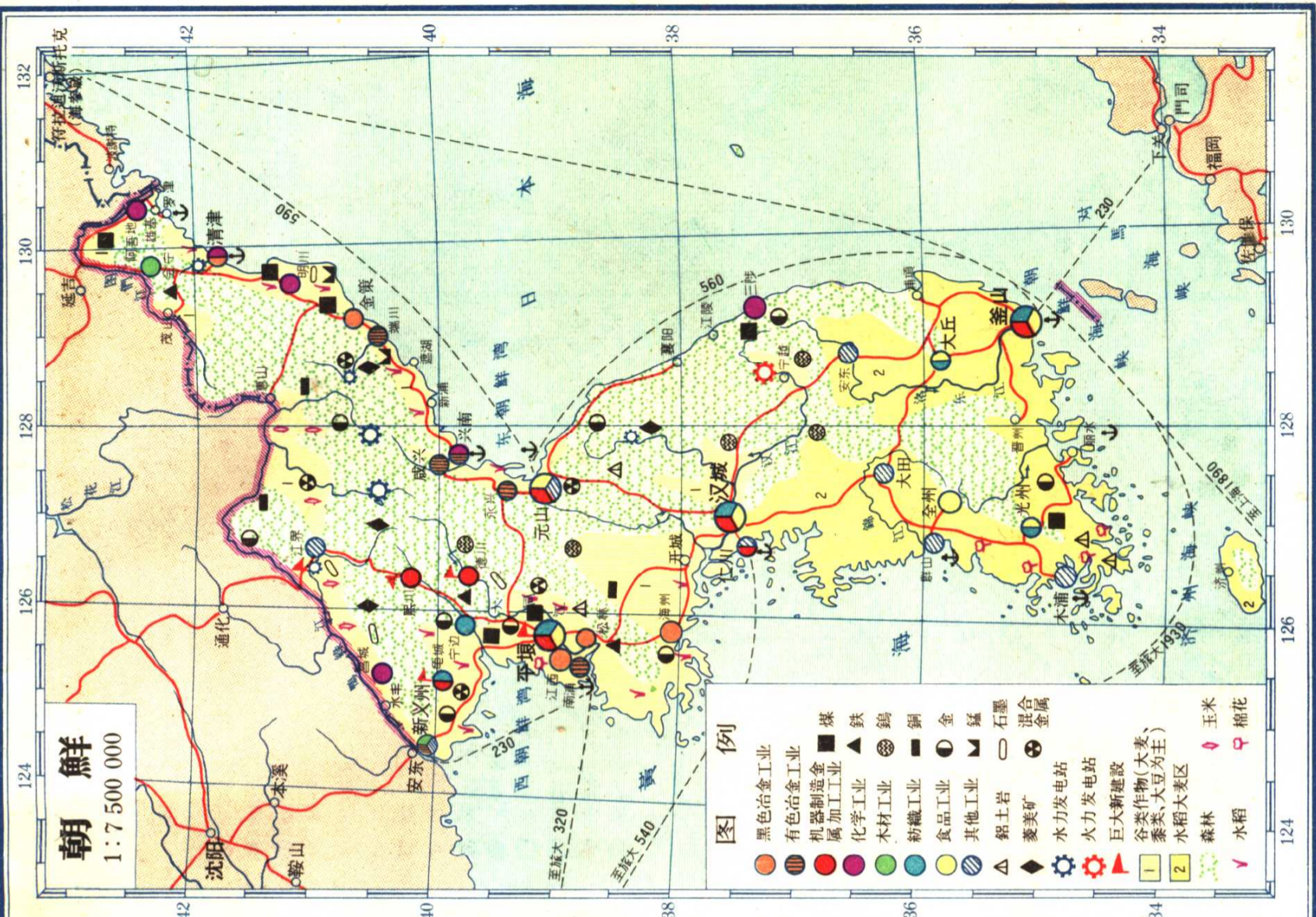
洲名	最长河流 (公里)	流域面积 (平方公里)
北美洲	6414 (密西西比河)	3248000
非洲	6450 (尼罗河)	2800000
南美洲	6480 (亚马孙河)	7050000
欧洲	3690 (伏尔加河)	1380000
澳洲	3490 (墨累河)	910000



## 世界主要国家和地区的面积、人口

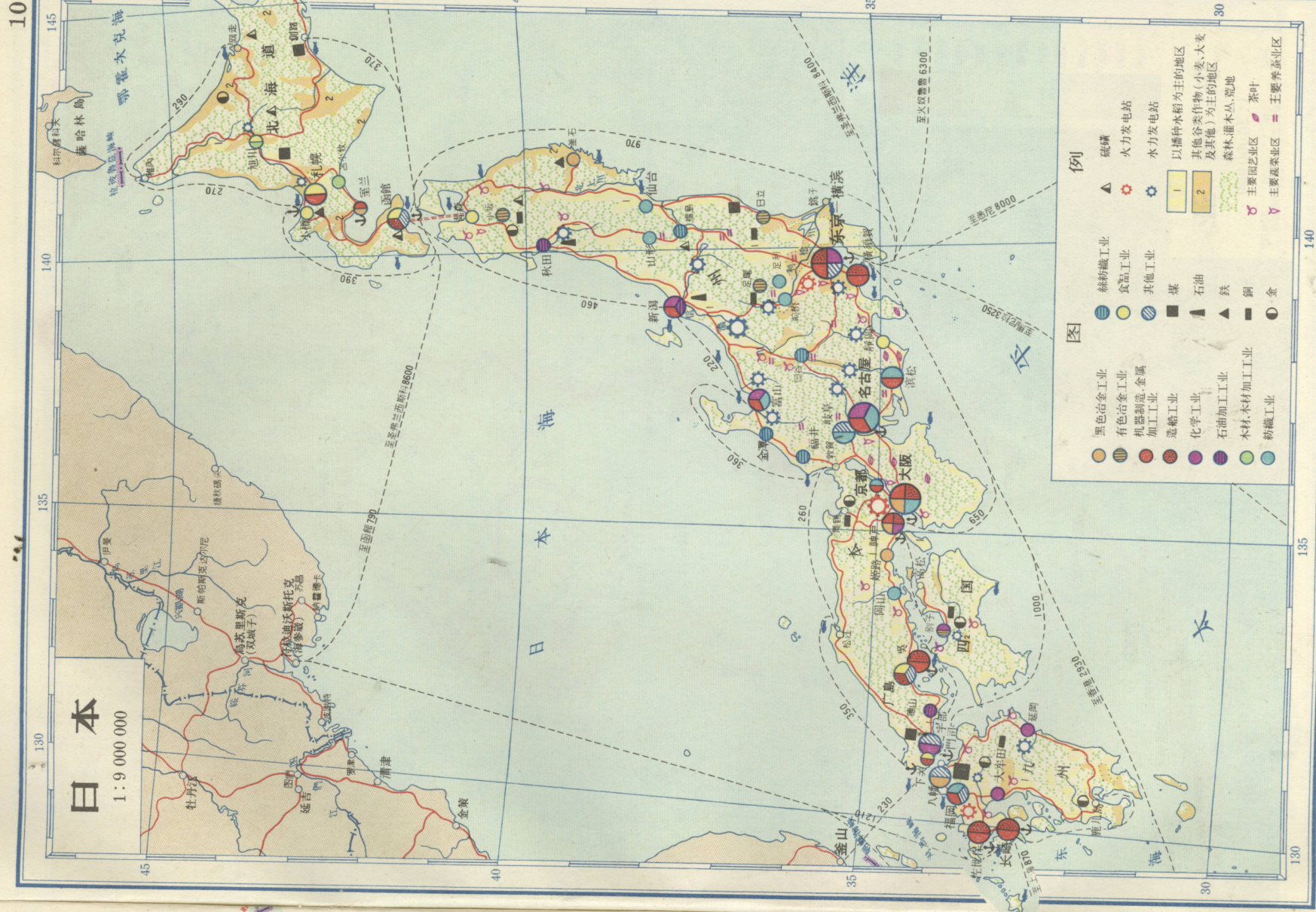
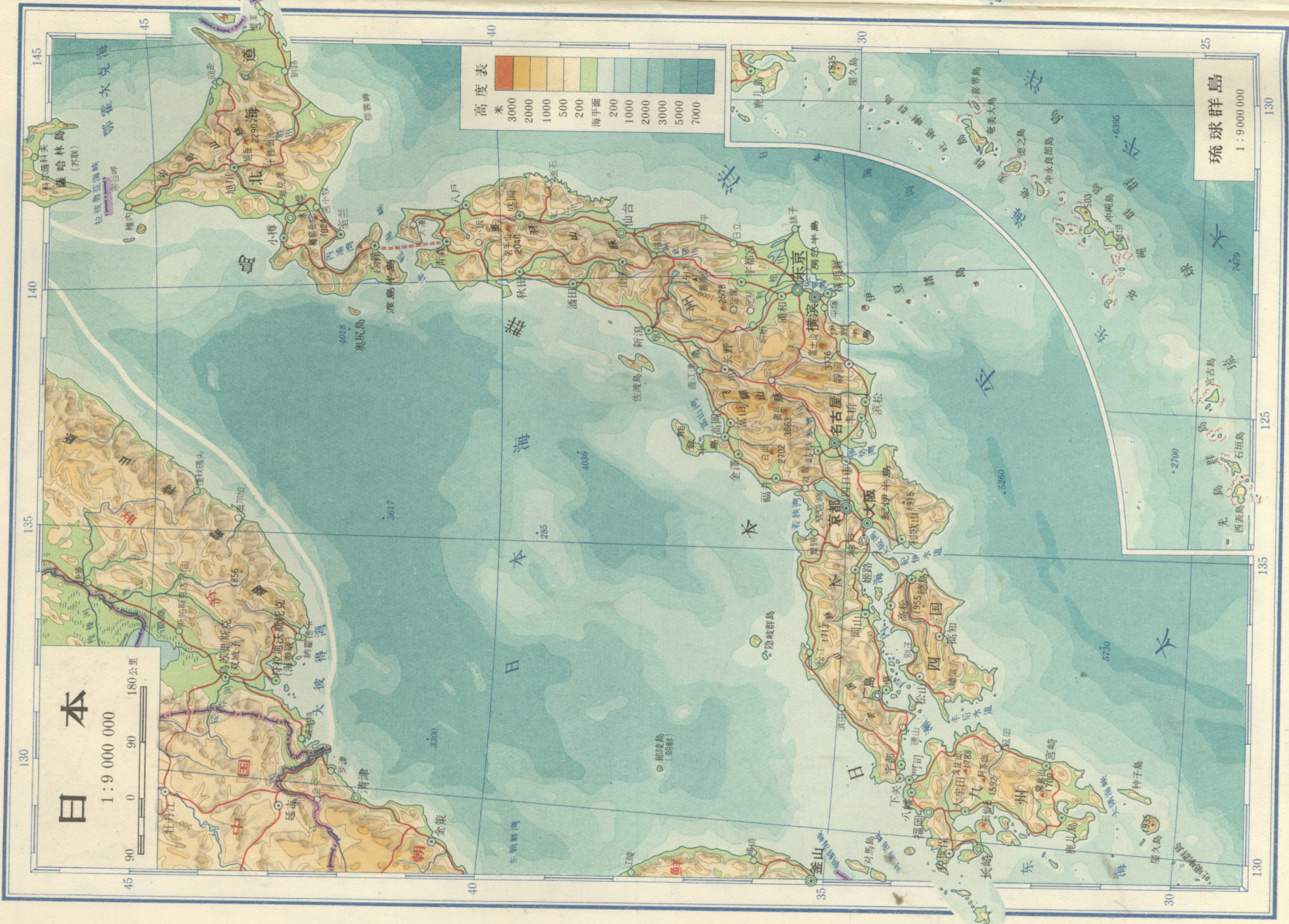
国家或地区	面积 (平方公里)	人口 (单位千人)	国家或地区	面积 (平方公里)	人口 (单位千人)	国家或地区	面积 (平方公里)	人口 (单位千人)
<b>亚 洲</b>			爱尔兰	70,300	2,815	貝专納(英)	712,200	288
中华人民共和国	9,597,000	656,630	荷兰	32,500	11,637	西南非洲(前南非委任統治地, 现为南非非法吞并)	824,200	572
蒙古	1,531,000	1,019	比利时	30,500	9,178	馬尔加什	589,800	5,487
朝鲜	220,800	30,000	卢森堡	2,590	325	<b>北 美 洲</b>		
日本	372,000	94,280	法国	551,000	46,220	加拿大	9,957,000	18,600
越南	330,000	30,000	摩納哥	1.5	21	美国	9,363,400	181,910
老撾	231,400	3,000	瑞士	41,300	5,470	墨西哥	1,969,400	35,726
柬埔寨	181,000	5,749	奥地利	83,900	7,060	危地馬拉	108,900	3,868
泰国	514,000	26,258	列支敦士登	158	16	洪都拉斯	112,100	1,883
緬甸	600,000	20,868	意大利	301,200	50,464	英属洪都拉斯	23,000	92
馬來亞	131,300	7,010	圣馬力諾	61	14	薩尔瓦多	21,400	2,613
新加坡	581	1,687	安道尔	465	6	尼加拉瓜	148,000	1,502
菲律宾	299,700	27,473	西班牙	496,200	29,265	哥斯达黎加	51,000	1,224
文萊(英)	5,770	84	葡萄牙	88,500	8,606	巴拿馬	75,900	1,126
沙撈越(英)	121,700	777	<b>非 洲</b>			古巴	114,500	6,933
北婆罗洲(英)	76,100	454	阿联	1,000,000	27,065	海地	27,800	3,505
印度尼西亚	1,904,300	97,085	利比亚	1,759,500	1,200	多米尼加	48,400	3,098
印度	2,952,400	442,000	突尼斯	125,100	4,168	波多黎各島(美)	8,900	2,393
巴基斯坦	944,600	93,812	阿尔及利亚	2,200,000	11,020	牙买加	12,100	1,685
尼泊尔	140,000	9,300	摩洛哥	440,000	12,500	特立尼达和多巴哥	5,130	828
不丹	46,000	640	西属撒哈拉	267,000	70	<b>南 美 洲</b>		
錫金	7,100	161	毛里塔尼亚	1,169,000	725	委內瑞拉	912,000	6,709
錫兰	65,600	10,030	塞内加尔	201,400	3,140	哥倫比亞	1,138,400	14,769
阿富汗	650,000	13,100	岡比亚(英)	10,400	301	英属圭亚那	215,000	575
伊朗	1,630,000	20,678	馬里	1,204,000	3,824	荷属圭亚那	142,800	302
伊拉克	444,400	7,085	上沃尔特	305,000	3,635	法属圭亚那	91,000	32
科威特	16,000	322	尼日尔	1,189,000	2,850	巴西	8,513,800	70,529
約旦	91,700	1,690	乍得	1,284,000	2,729	厄瓜多尔	270,700	4,450
黎巴嫩	10,400	1,646	中非	617,000	1,227	秘魯	1,331,400	10,857
叙利亚	181,300	4,561	苏丹	2,505,000	11,928	玻利維亞	1,098,600	3,462
以色列	14,000	2,170	埃塞俄比亚	1,184,300	22,000	智利	741,800	7,802
沙特阿拉伯	2,400,000	7,000	索馬里	637,600	2,000	巴拉圭	406,800	1,812
阿曼	212,400	550	肯尼亚(英)	582,600	8,670	阿根廷	2,808,600	20,959
也門	195,000	5,000	坦噶尼喀	920,400	9,500	烏拉圭	186,900	2,827
亚丁(英)	290,200	453	烏干达	243,400	6,845	<b>澳 洲</b>		
土耳其	777,000	27,829	卢旺达	26,000	2,600	澳大利亚	7,704,000	10,508
塞浦路斯	9,260	581	布隆迪	27,800	2,100	新西兰	268,700	2,477
<b>欧 洲</b>			剛果	2,345,800	14,150	西薩摩亞	2,930	114
苏联(包括亚洲部分)	22,400,000	221,465	剛果(前中央剛果)	342,000	900	巴布亞(澳)	234,500	503
芬兰	337,000	4,497	加蓬	267,000	440	新几内亞(澳托管)	240,900	1,402
瑞典	449,700	7,542	西属几内亞	28,100	246	新喀里多尼亞島(法)	18,700	71
挪威	385,900	3,630	喀麦隆	475,000	4,000	斐濟群島(英)	18,200	401
丹麦	44,300	4,613	尼日利亚	923,800	40,000	馬利亞納群島、加羅林群島和馬紹爾群島(美托管)	1,770	76
冰島	103,000	177	达荷美	115,800	2,050	吉尔伯特和埃利斯群島(英)	1,000	46
波兰	311,700	30,480	多哥	56,600	1,440	法属波利尼西亞	4,000	75
德意志民主共和国	107,800	17,286	加納	238,300	6,691			
德意志联邦共和国	247,900	53,800	象牙海岸	322,500	3,300			
捷克斯洛伐克	127,900	13,857	利比里亞	111,400	2,000			
匈牙利	93,000	10,054	塞拉勒窩內	72,300	2,500			
羅馬尼亞	237,500	18,633	几内亞	245,900	3,000			
保加利亚	110,900	8,000	安哥拉(葡)	1,246,700	4,605			
阿尔巴尼亞	28,700	1,727	北罗得西亞(英)	751,900	2,480			
希腊	132,600	8,385	南罗得西亞(英)	389,300	3,140			
南斯拉夫	255,800	18,513	尼亞薩蘭(英)	127,900	2,890			
英国	244,200	52,828	莫三鼻給(葡)	783,100	6,593			
			南非	1,223,800	15,841			





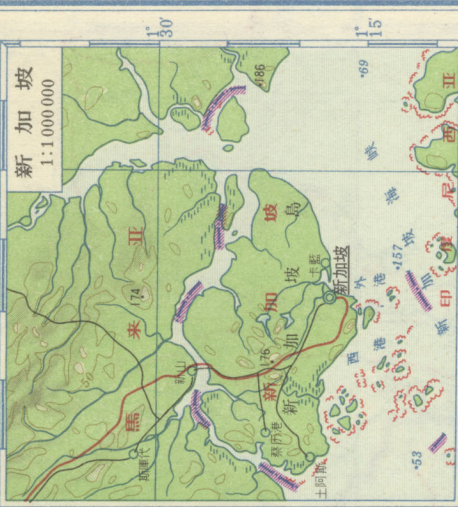
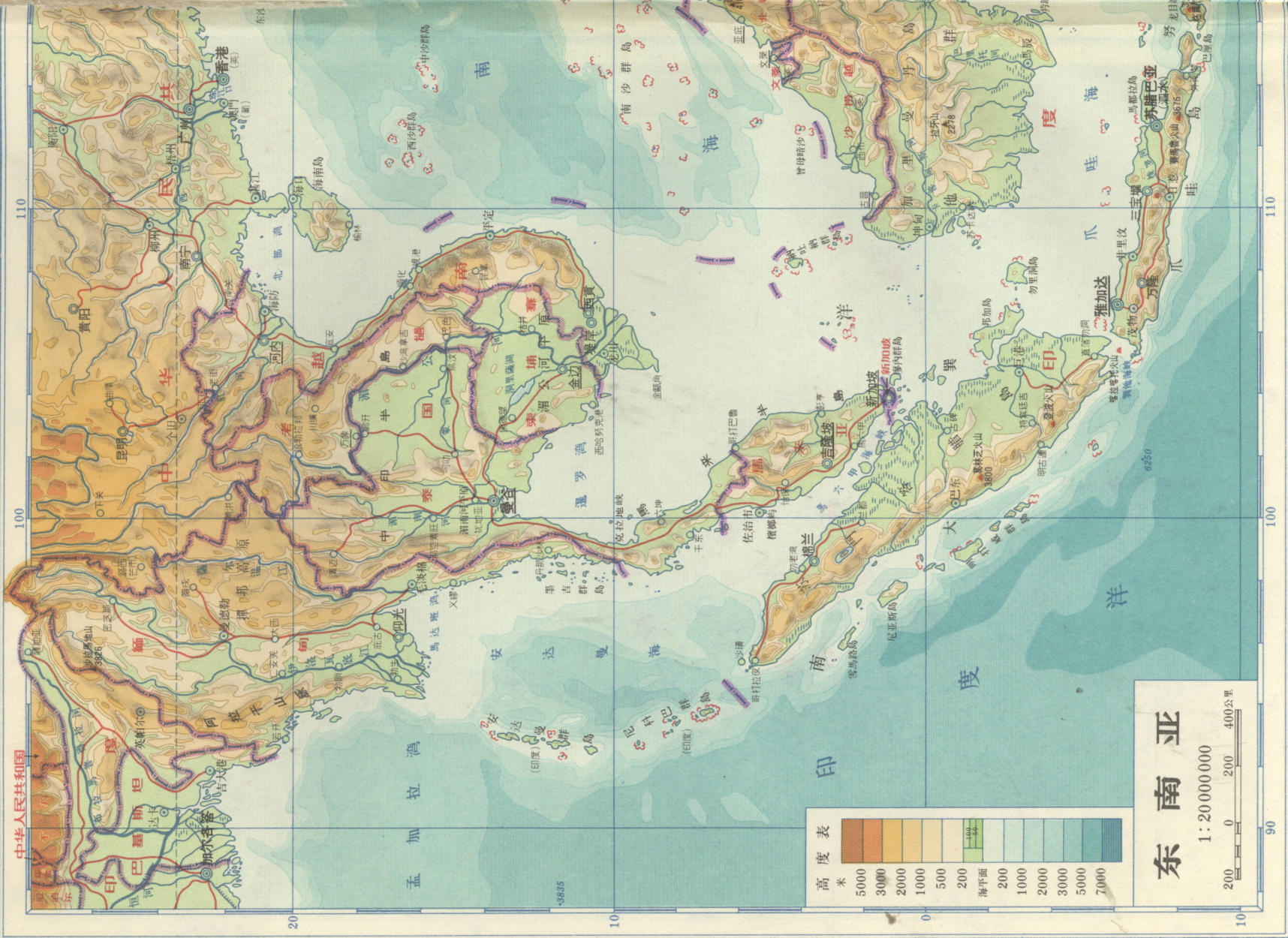








中华人民共和国







**东南亚**  
1:20 000 000

- 图例**
- 有色冶金工业
  - 机器制造、金属加工工业
  - 造船与船舶修理工业
  - 石油加工工业
  - 木材、木材加工工业
  - 纺织工业
  - 食品工业
  - 其他工业
  - 煤
  - 石油
  - 铁
  - 锡
  - 镍
  - 铝土岩
  - 锡
  - 金
  - 混合金属
- 有色金属
  - 钢铁
  - 石油输运管
  - 水稻为主的谷类作物
  - 经济作物
  - 牧场畜牧业
  - 森林及热带草原(有局部耕作物)
  - 橡胶
  - 马尼拉麻
  - 椰子
  - 油棕
  - 烟草
  - 咖啡
  - 茶叶
  - 甘蔗
  - 香料(胡椒为主)
  - 金鸡纳霜

