

歷代輿地沿革圖

一

歷代輿地沿革總圖
春秋列國圖
戰國疆域圖
秦郡縣圖

光緒丙午九月
重校訂

圖
歷代
沿革
險要
地

惺吾題



楚狂楊君握吾博極羣書好
深沈之思凡所論述妙悟若白
詩萬寶若竹竹博辨若大可
尤精輿地之學嘗謂此事在漢
以應仲遠為陋在唐以杜君卿
為疏此必有洞見微結而後敢
為斯言所謂眼高四海空無人
者也所撰歷史輿地圖貫穿

部隋書地理志考證算及巧歷
而水經注疏神光所照直與鄴
亭共語足使謝山卻步戴趙變
色文起梅邨未堪比數靈經歲
久煥若神明曠世絕學獨有之
古大雅宏達不戒河漢充緒已
卯十二月文昌播存

四十年前余在京師與歸善鄧鴻臚承偕同撰歷代輿地沿革險要圖
先備戎實腹與東烟鏡若數秩燭
編而刊之歲久湯遜部中處上西蜀
均有翻本而北祿亦多擬重鐫之未
暇也近來有日本河田聖憲者就余書
冊併竟以南洋朝倉為一圖而圖中又只
題劉宋北魏兩代豈知南之宋齊梁陳
北之元魏齊周其疆域州郡不合不常乃
以一國括之五代十國六一翻反謂余圖為
踈略甚誣固何可言使初涉此步者鴛
其刻印之觀美不考其事實之有否
眩誤後學遂成鮮也乃為門人焦君會
貞重校以六圖補其缺略者頗讀此圖
者勿徒觀其表焉可也

光緒丙午十月宜都楊守敬記

楊觀
氏海堂

歷代輿地
圖目録

歷代輿地沿革險要圖目錄

禹貢九州圖

爾雅殷制圖

職方周制圖

春秋列國圖

七國形勢圖

秦三十六郡圖

楚漢之際諸侯王圖

楚漢之際形勢圖

前漢地理志圖

前漢未割據圖

後漢郡國志圖

後漢未割據圖

三國疆域圖

三國形勢圖

晉地理志圖

東晉疆域圖

前趙疆域圖

後趙疆域圖

前燕疆域圖

後燕疆域圖 西燕附

南燕疆域圖

北燕疆域圖

前秦疆域圖

後秦疆域圖

西秦疆域圖

後蜀疆域圖

前涼疆域圖

後涼疆域圖

南涼疆域圖

北涼疆域圖

西涼疆域圖

夏疆域圖

楊氏疆域圖

南宋州郡志圖

南齊州郡志圖

目錄

梁疆域圖

陳疆域圖

晉宋齊梁陳形勢圖

北魏地形志圖

東魏疆域圖

西魏疆域圖

北齊疆域圖

北周疆域圖

東西魏齊周形勢圖

隋地理志圖

隋末割據圖

唐地理志圖

唐藩鎮圖

李茂貞割據圖

西夏割據圖

後梁並十國圖

後唐並七國圖

後晉並七國圖

後漢並六國圖

後周並七國圖

宋地理志圖

宋南渡疆域圖

遼地理志圖

金地理志圖

目錄

三

元地理志圖

元末割據圖

明地理志圖

明九邊圖

方輿紀要名山大川重險圖

兩漢四裔圖

南北朝四裔圖

隋四裔圖

唐四裔圖

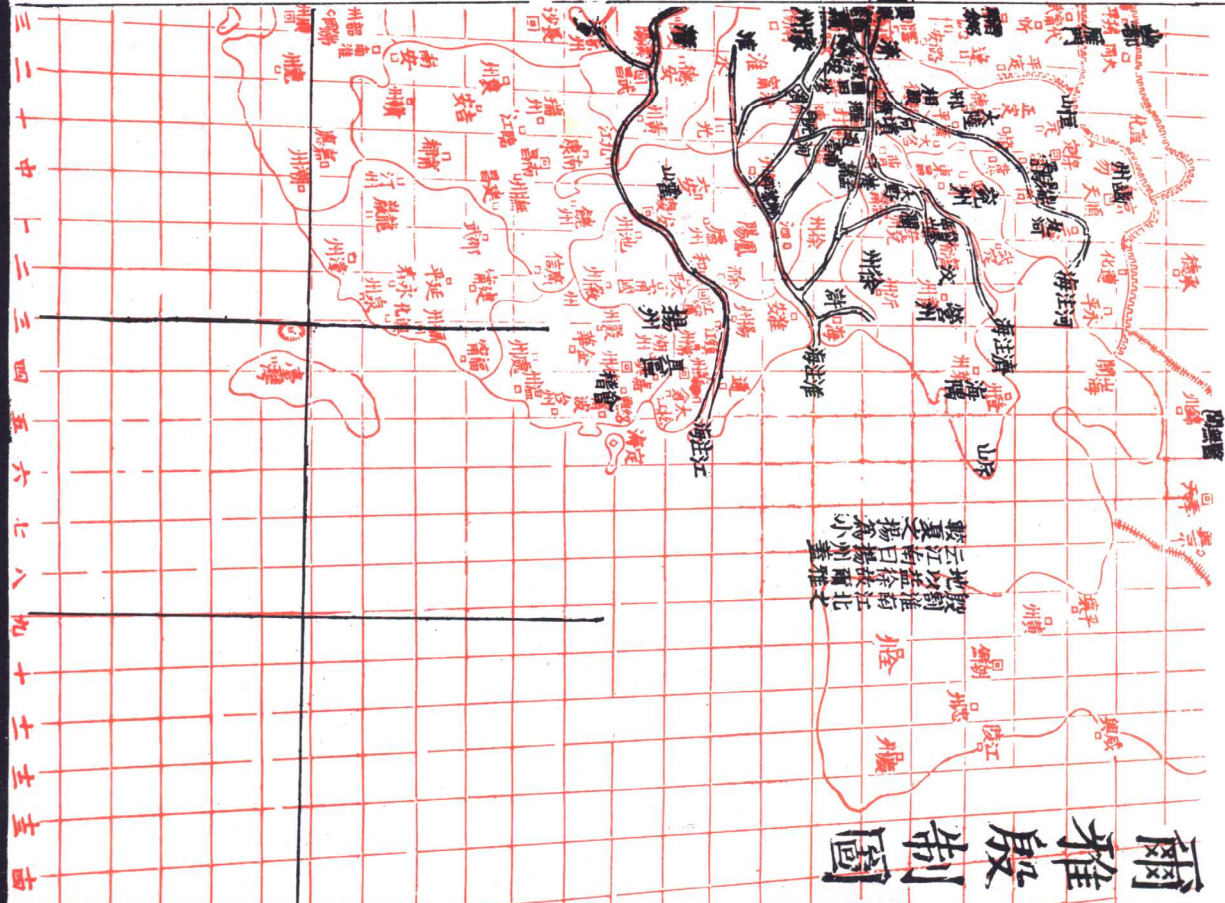
宋四裔圖

元四裔圖

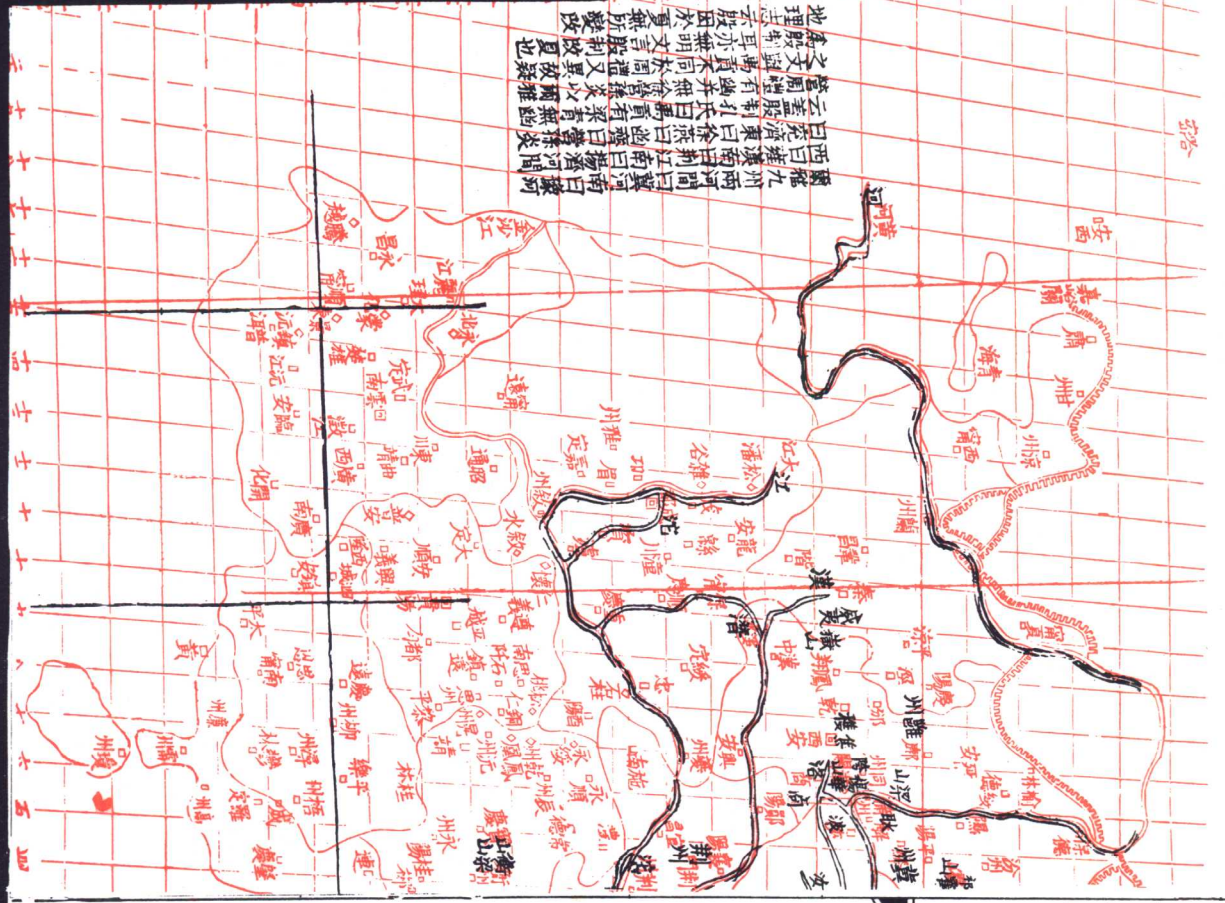
明四裔圖

爾雅般制圖

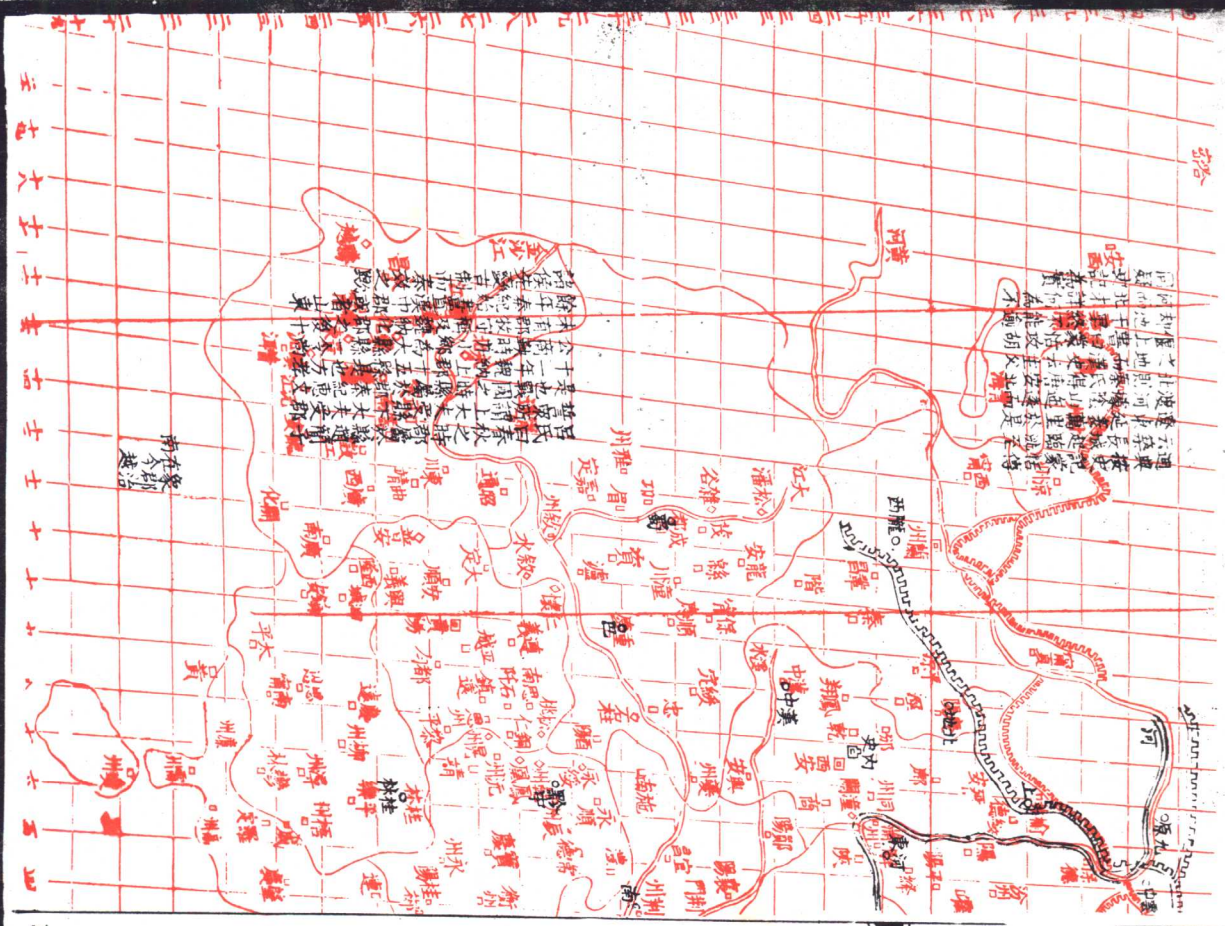
殷劉推江北之
地以益陳爾雅
云江有曰揚州蓋
暨夏之揚為小



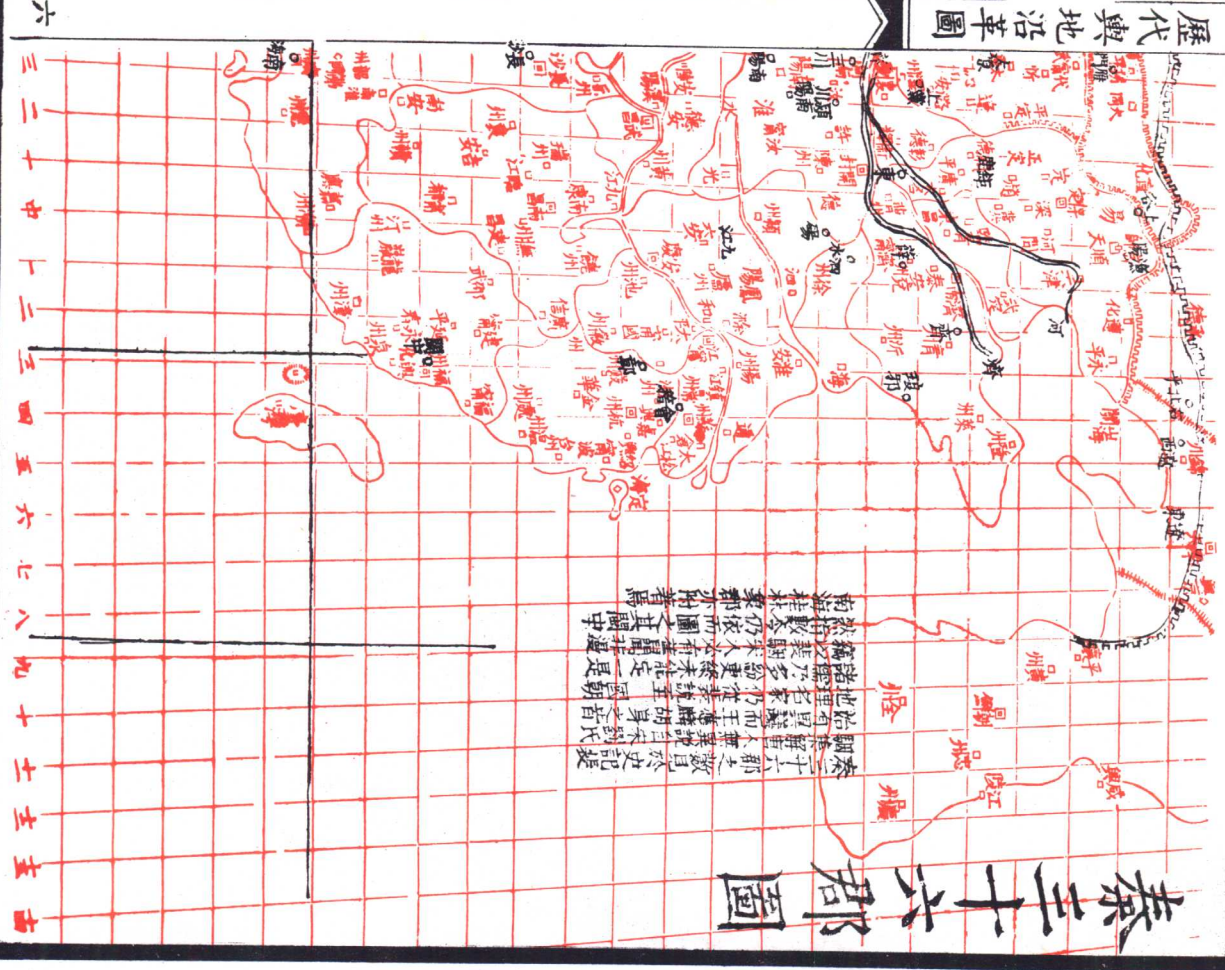
歷代輿地沿革圖



爾雅九州兩河間曰冀河南曰豫河
西曰雍東南曰揚江曰揚州蓋
云蓋殷制孔氏曰揚州有萊青無幽
管屬雖有幽并無魯魯萊文以爾雅
之文通考實不同於爾雅又夏故蔡
金殿制早亦無明文言殷制改夏也
地理志字殷因於夏無以變改



歷代輿地沿革圖



秦三十六郡圖

秦三十六郡之散見於史記者
 固多矣然其詳者莫如胡三省之
 地理名義而王應麟之通志亦
 多載之然其詳者莫如胡三省
 之地理名義而王應麟之通志亦
 多載之然其詳者莫如胡三省
 之地理名義而王應麟之通志亦
 多載之

五
六
七
八
九
十
十一
十二
十三
十四
十五
十六
十七
十八
十九
二十
二十一
二十二
二十三
二十四
二十五
二十六
二十七
二十八
二十九
三十
三十一
三十二
三十三
三十四
三十五
三十六
三十七
三十八
三十九
四十
四十一
四十二
四十三
四十四
四十五
四十六
四十七
四十八
四十九
五十

