

674  
25

滿  
與  
鐵

滿  
蒙

巨魁  
贈  
廿二



教員  
專



國立復旦大學圖書館  
登錄號

05421-310

# 步進的省東

鐵滿與蒙滿



RW 71/1427/11



FUDAN JPZ0000025823D 復旦圖書館



昭和三年六月二十一日印刷  
昭和三年六月二十五日發行

南滿洲鐵道株式會社

大連市東公園町二十一番地


印刷人

吾 妻 力 松


大連市東公園町二十一番地

印刷所


滿洲日報社印刷所



滿鐵總社



滿鐵的火車



大 連 日 橋



大 連 日 街




大連大廣場




大連中央公園



塔白陽遼



景絕的臺魚釣線奉安



陵 北 天 奉



橋 鐵 大 江 綠 鴨





長春車站的月臺



哈爾濱市街

現在的滿蒙

一、沿	革	.....	一
二、地	理	.....	二
三、產	業	.....	三
農	業	.....	三
畜	產	.....	九
林	業	.....	一七
水	產	.....	二一
鑛	業	.....	二三
工	業	.....	二七
四、商	業	.....	三六
五、交	通	.....	四七

六、行政	五二
------	----

## 現在的滿鐵

一、滿鐵的事業	五七
鐵路	五七
海運	六七
港灣	六八
礦山	七三
鞍山製鐵所	八〇
地方事業	八二
受託經營事業	九二
二、經理	九三
興業費事業別表	九三
營業收支表	九三



## 現在的滿蒙

### 一 沿 革

滿蒙這名稱，雖然是併稱滿洲和蒙古，但是其範圍，大體上，略指奉天吉林黑龍江等所謂東三省和東部內蒙的。故自滿洲歷史看來：在古代，肅慎扶餘等諸族很振勢威於北方各處，後來由高句麗渤海遼金各代至元明清，經過大約三千餘載的興亡變遷來，到了現在了。至滿蒙接觸國際上的文明一事，說起來：雖似遠在西曆一六八九年（康熙二八年）的清俄羅納金斯克條約締結以前；可是國際文明接觸上最顯明的事蹟，是在西曆一八九三年（光緒一九年）所訂清俄同盟密約和建築東清鐵路條約以後。

俄國根據此等條約，開始東方經略，傾注全力，圖謀他們野心的實現。他們所抱的意圖，究竟何在？目的是要侵略滿蒙和脅迫朝鮮就是。因之，東亞的和平不保，中日兩國處於危險的地位，那自然不用說了。所以日本對於他們這樣謀圖，斷然出於宣戰，真是不得已啊！日本因為這件戰事，犧牲幾十

萬人的生靈和幾十萬萬的國帑，方才救出了滿蒙，打跑了侵略滿蒙的魔鬼。於是，日本在貢獻於人類福祉之下，對於滿蒙，對於中日兩國，對於東亞和平，發生一種極重的責任。什麼？就是竭誠保護和開拓。於是，日本對於滿蒙的產業和文化，不能不努力的了。現在把以後二十年的成績，略示如左：

## 二 地 理

### 地 勢

滿蒙的東部一帶，有許多山陵，隔着烏蘇里江圖們江和長白山脈鴨綠江，連接着俄國領土的沿海州和朝鮮，西面隔着興安嶺，遠遠底對着廣漠浩大的蒙古大平原；北面隔着黑龍江，與俄國的領土阿穆爾省緊緊相連，南面沿着黃海和渤海，一部分隔着萬里長城，與中國本部為界限。蒙古平原曠野，起伏環繞的狀況，好似水波一般。河流有遼河松花江的本支流及鴨綠江圖們江烏蘇里江嫩江等著名的大河。緊靠這些河流一帶的地域，是最肥沃的，最豐饒的，很適宜於農耕，滿蒙的農產品中從這些地方所生產者占着大部分。除這些沿河地域外，雖然裏面有山陵的起伏，常為耕作的障礙，可是將來可以開墾的土地，還是不少呢。

### 面積及人口

因為中國行政機關很不完備，極乏調查資料，無從查出確實數目，現在據最近的推算起來，滿蒙的面積和人口，略列如左：

地名	面積	人口
奉天省	一五、一五一 <sup>方里</sup>	一三、四七二、〇〇〇人
吉林省	一三、六〇五	六、四九二、〇〇〇
黑龍江省	三五、四九七	三、五五八、〇〇〇
東部內蒙古	一〇、一六八	四、三六六、〇〇〇
計	七四、四二一	二七、八二五、〇〇〇

### 氣候

滿蒙的氣候，屬所謂大陸性質，所以寒暑的差自然很大，一般人都是僅知道滿蒙地方冬季格外寒冷，但不知滿蒙的房屋，防寒煖房的設備異常完備，居在家裏，好像春季暖。到了夏季也不但不很熱，暑期很短，不過七八個月罷了。從農業上觀之，夏季溫度較高，到了秋季，絕無狂風和暴雨，這真是農業上一件極大的幸事！

## 三 產 業

### 農 業

#### 已耕地及未耕地的面積

現在滿蒙內可耕地面積，大約有三千三百三十三萬餘天地；內中已經



### 堆積如山的大豆

開墾過的土地，有一千六百六十六萬餘天地之譜，其餘的土地還沒開墾。但這些未開墾的土地，也逐年由農家努力墾耕，其面積每年達六十六萬天地。如此以往，開墾這些未開的土地，變為耕地作能生農產物，還要五十年的工夫。可是將來俟預定鐵路築成的時候，這開墾也自然快。

有人說：滿洲是「近代文化的後院」，這句話是說得很對了。日本對於這個滿洲，盡力排除俄國的侵略，於經濟上的開發，竭誠努力，因之，滿洲得着這些改善，換了一個新面目，比較從前大不相同了。即以農產上的一項說，例如「黃豆」一物，從前沒有現在這樣鉅額的產量，銷路也沒有現在這樣廣大。現在呢？自從日本人推銷海外以來，市價一天比一天騰漲，產出數量，也日見勃增，於是滿洲的富源，比較從前，一躍到好幾倍的了。



往糧棧拉的豆

「再看「黃豆」出口大連的情形：每年有四千七百三十餘萬圓之鉅，占大連輸出總額的十分之二。

農產物

現在擇出主要的農產物，說明如左：

〔甲〕大豆 滿洲所產的大豆，可以大別爲「黃豆」「青豆」和「黑豆」三種；若仔細分別起來，大約有二百多種。其中最普通的是「黃豆」。這種「黃豆」，也叫做「元豆」，含有極豐富的油量，用作食物或作爲榨取油料的用項均可。搾油剩下的渣子可作爲「豆餅」，這「豆餅」，近來用作肥料，引起日本方面的大需要，並且同時豆油一項，跟着化學的發達，其需要必定可以激增，於是滿洲大豆將來益高昇其價值，很容易想象的。滿洲大豆每年出產的數量，推測起來，大約二千五百萬石（三百五十七萬美噸）的譜，可年々還有增加，種植的土地也只管逐漸的擴大起來。現在將滿洲大豆的用途和數量，略記如左：



## 大豆出口數量

一、四〇〇、〇〇〇美噸

## 滿洲主要油坊消費數量

一、六〇〇、〇〇〇同

## 滿洲各地消費數量

五七〇、〇〇〇同

## 農家播種消費數量

看這「大豆」的出口狀況，民國十五年，從南滿三港（大連，營口，安東）輸出的數量，是八十六萬美噸，價格四千七百萬兩又另經由中東鐵路烏蘇里綫而輸出者，還有六十萬美噸，合算起來，全滿輸出總額，即是達於一百四十餘萬美噸之鉅，而且內中一半是運到日本去了。

〔乙〕高粱 大別起來，有「糯高粱」和「粳高粱」兩種；就中「粳高粱」的種類更多。中部和北部地方的人民，多用「高粱」為主要食料，所以栽種「高粱」的地方非常之多，每年出產的數量，大約有三千六百萬石。這「高粱」的用途，除食料外，也可以作家畜的飼料，並且還可以釀酒，通常就叫做「高粱酒」，其中含有酒精量很多。至「高粱」的桿，用項也很大，可以燃燒取燄，可以作建築上的材料，可以作編席的材料又可以造紙的纖維材料。民國十五年，從南滿三港輸出「高粱」的總數，約有三十三萬美噸，價格達於一千一百九十六萬兩，大部分是向中國諸港輸出。

〔丙〕粟 「粟」的種類亦很多，和「高粱」差不多，也是很重要的食料品，並且是製「黃酒」的原料。藁