

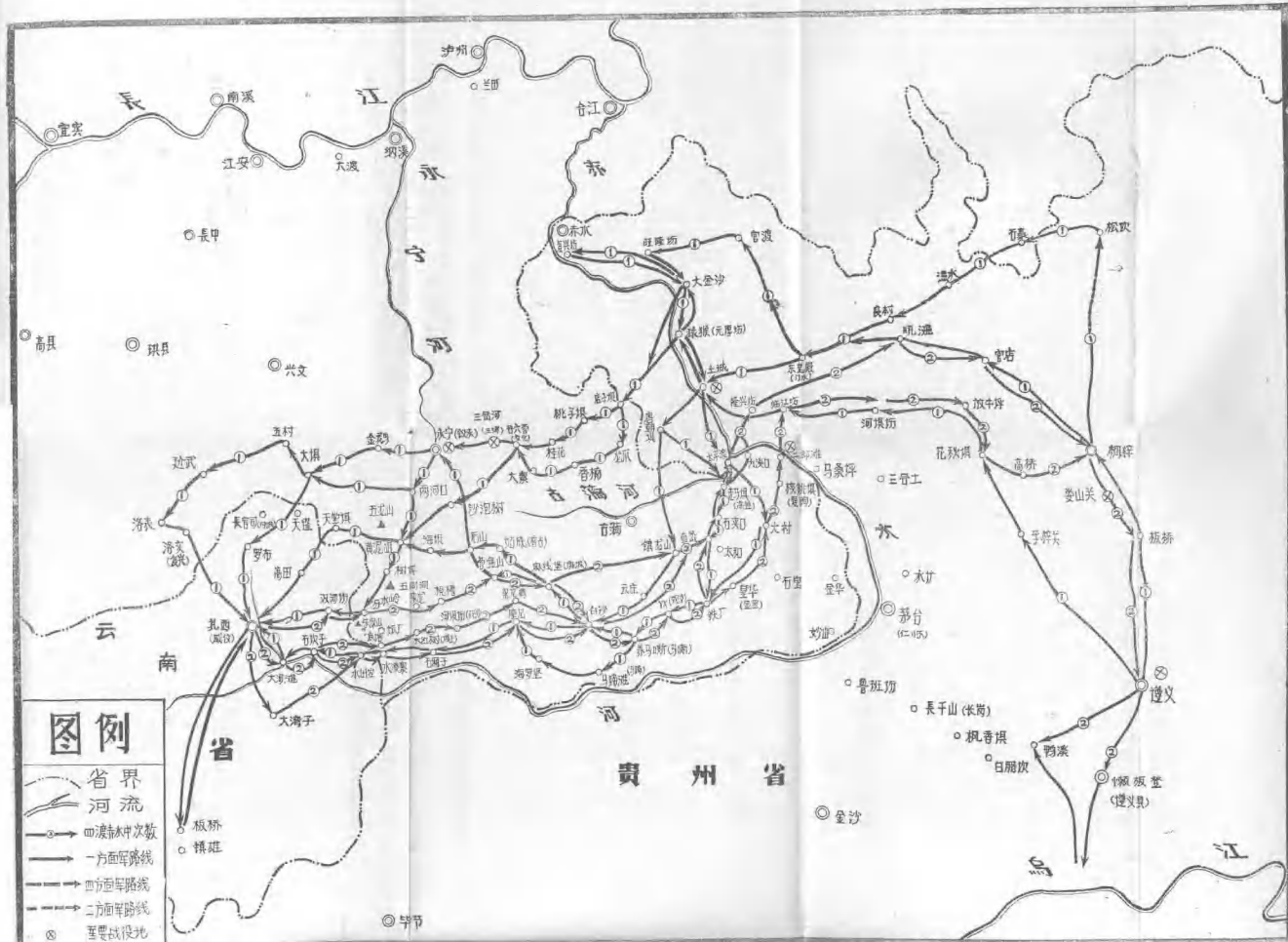
红军长征过四川

(附图)

四川省博物馆

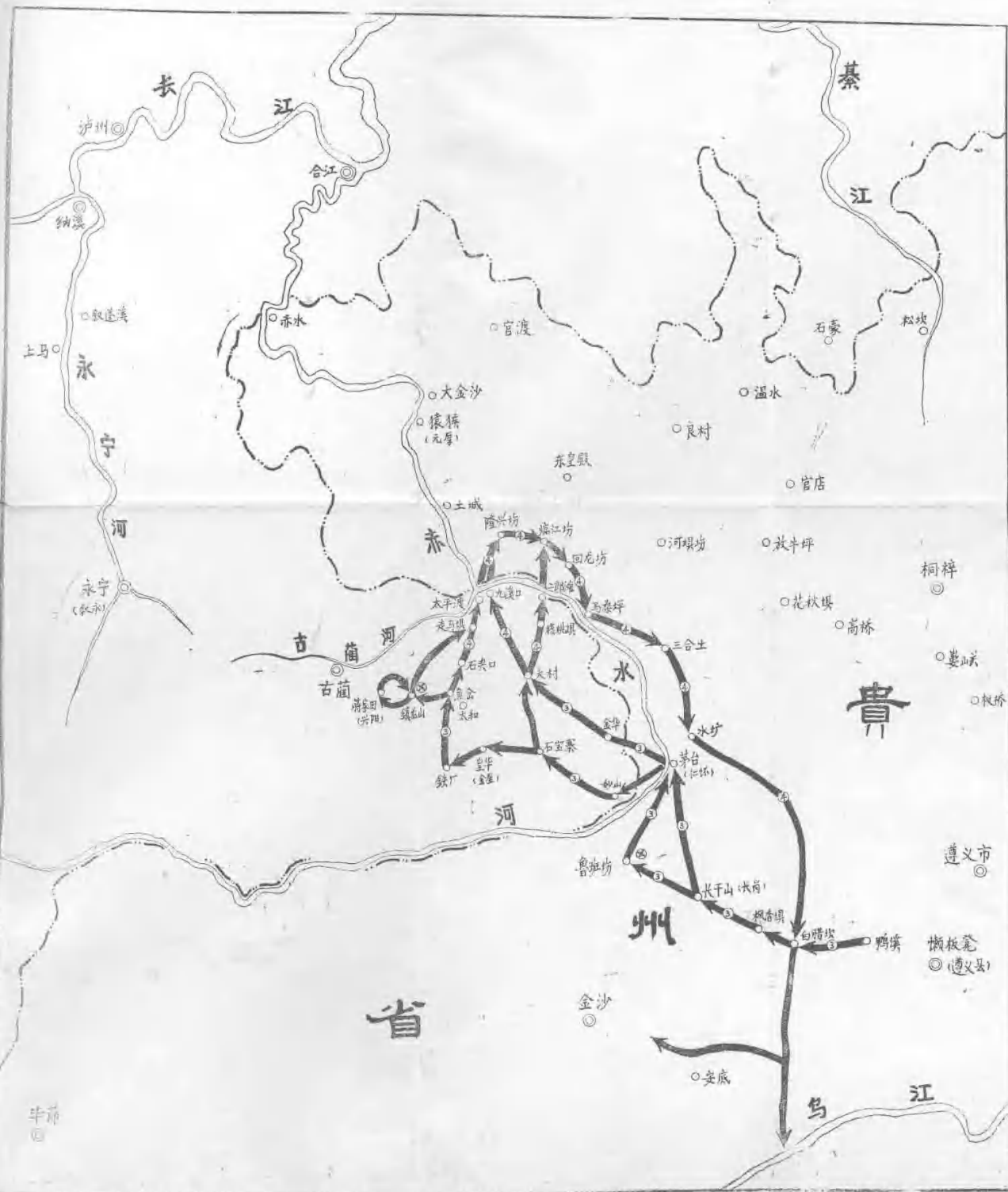
红一方面军一、二渡赤水途经川南路线图

(1935年1月29日 — 2月20日)



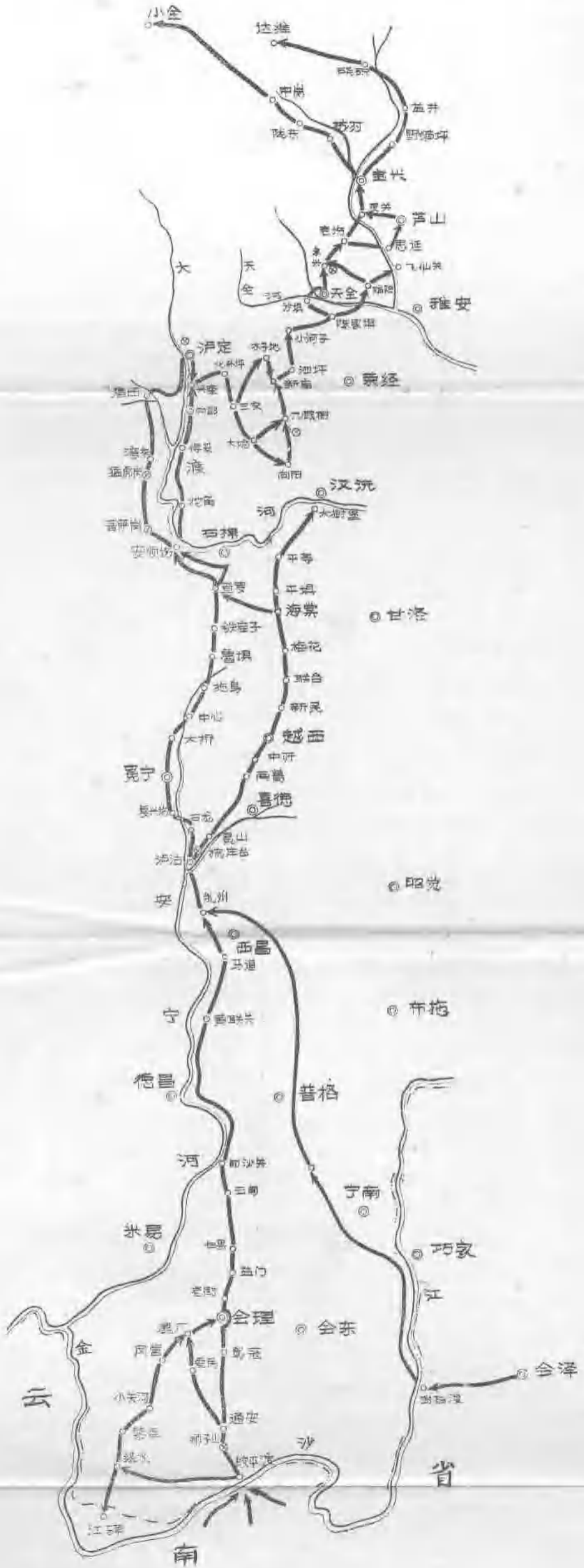
红一方面军三、四渡赤水途经川南路线图

(1935年3月16日— 3月21日)



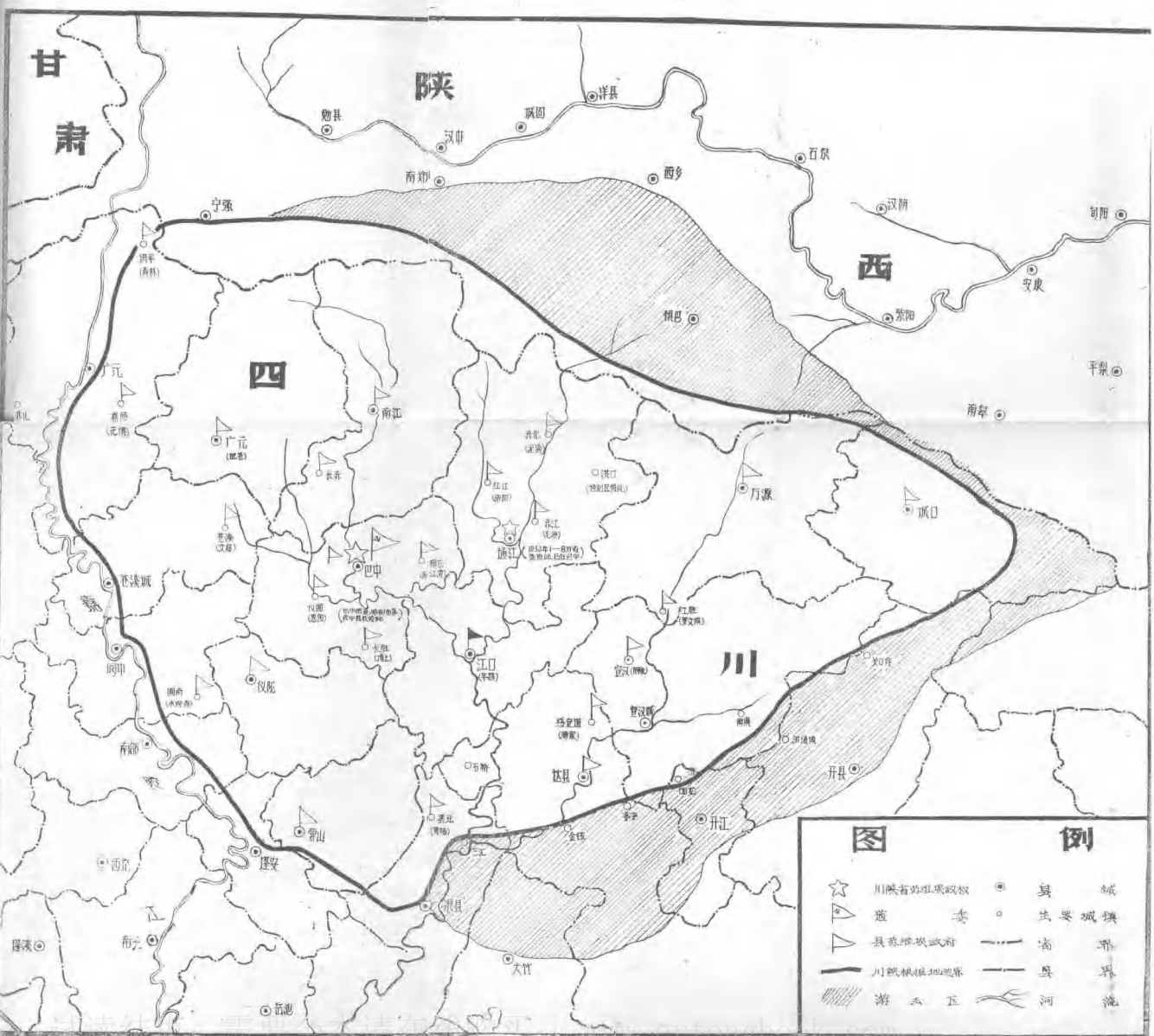
红一方面军从金沙江到夹金山路线图

1935年5月1日 — 6月中旬



川陕革命根据地区域略图

(一九三二年十二月——一九三五年三月)

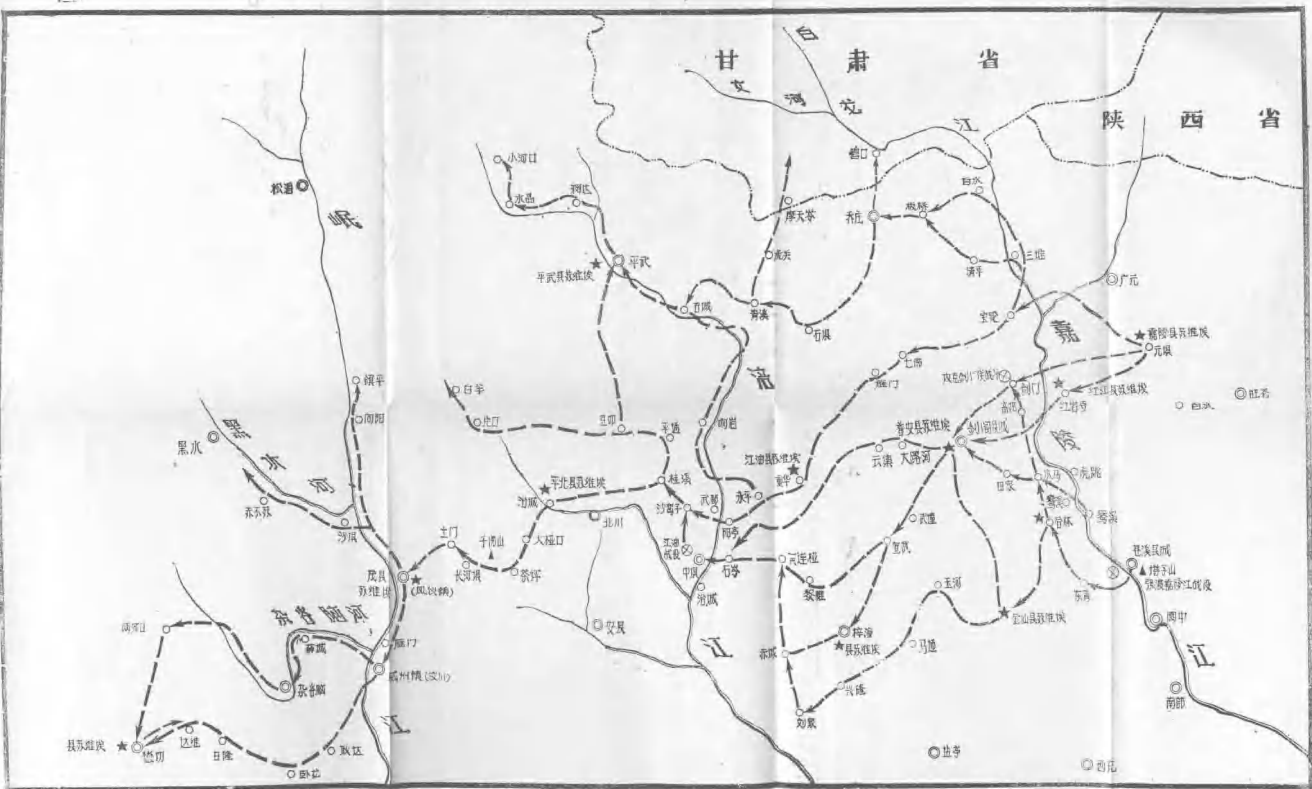


图例

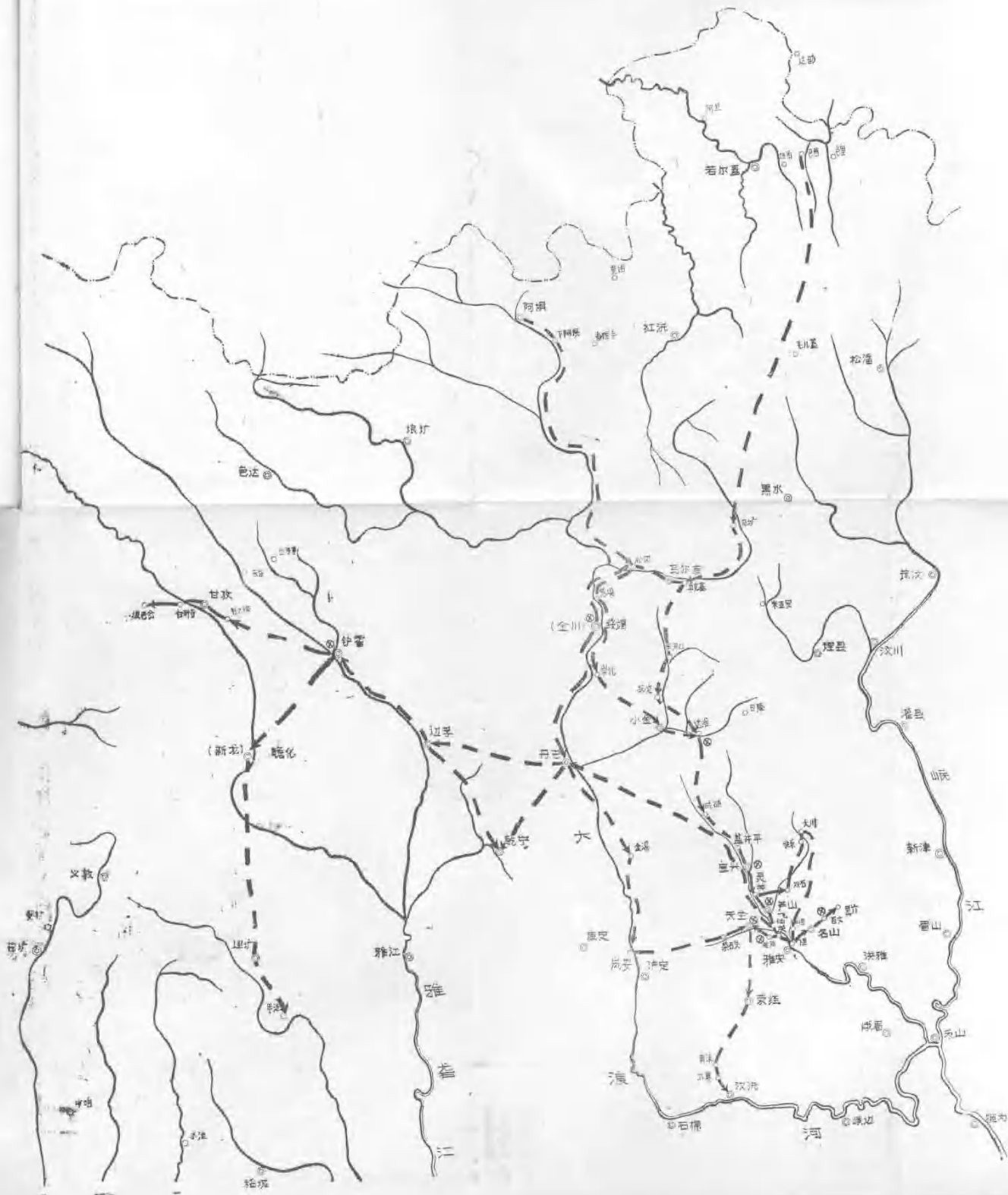
- ☆ 川陕省人民政府
- △ 县苏维埃政府
- 川陕革命根据地界
- ▨ 游击区
- 县城
- 主要城镇
- 省界
- 县界
- 河流

红四方面军长征初期路线示意图

(1 9 3 5 年 3 月 中 旬 —— 6 月 中 旬)

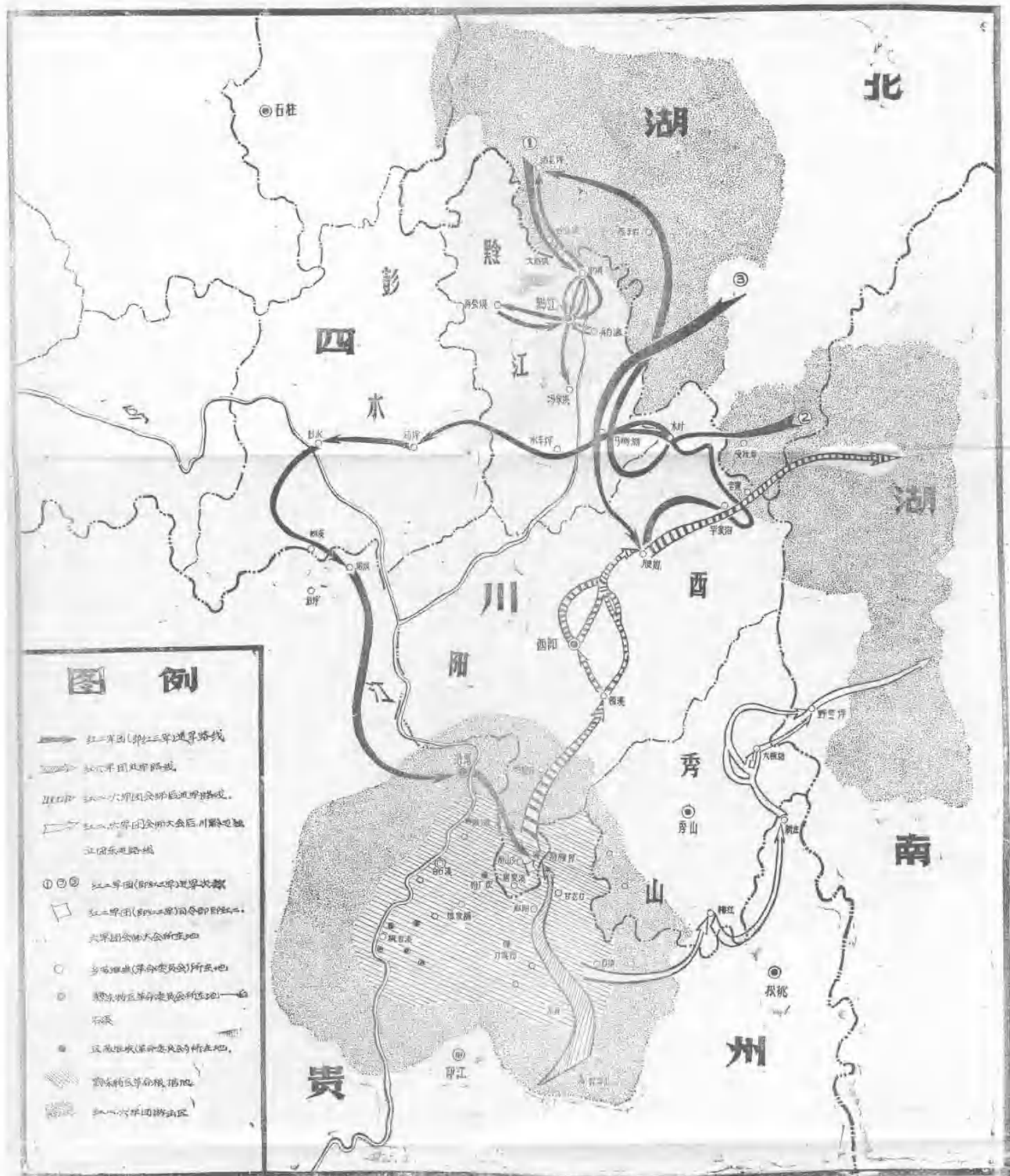


红四方面军南下路线示意图



红二、六军团在西、秀、黔、彭活动示意图

(一九三三年十二月——一九三四年十一月)



红二、四方面军甘孜会师及北上路线示意图

