

三江并流

责任编辑：冯凌宇

图片编辑：茹遂初

装帧设计：田 林

制 作：北京原色印象文化艺术中心

出版发行：辽海传播出版社

封面摄影：朱恩光

三江并流




位于云南省西北部，面积1.7万平方公里。


金沙江、澜沧江和怒江这三条同源于青藏高原的大江，在流经这一地区时，自北向南并行约170公里；在这个区域内澜沧江与金沙江之间最短直线距离为66公里，澜沧江与怒江之间最短直线距离不到19公里，形成“江水并流而不交汇”的奇特自然地理景观。

除了沙漠和海洋，“三江并流”区域几乎汇集了北半球各类自然景观，最突出的是高山峡谷地貌。区内生活着14个少数民族，是世界上罕见的多民族、多语言、多种宗教信仰和风俗习惯并存的地区。

2003年，“三江并流”被列为世界自然遗产。



三江并流



联合国教科文组织世界遗产委员会
批准列入《世界遗产名录》的中国世界遗产

遗产名称	批准时间
长城（文化遗产）	1987年
北京故宫（文化遗产）	1987年
泰山（文化与自然遗产）	1987年
秦始皇陵及兵马俑坑（文化遗产）	1987年
莫高窟（文化遗产）	1987年
周口店“北京人”遗址（文化遗产）	1987年
黄山（文化与自然遗产）	1990年
九寨沟（自然遗产）	1992年
武陵源（自然遗产）	1992年
黄龙（自然遗产）	1992年
承德避暑山庄及其周围寺庙（文化遗产）	1994年
曲阜孔庙、孔林、孔府（文化遗产）	1994年
布达拉宫、大昭寺、罗布林卡（文化遗产）	1994年
武当山古建筑群（文化遗产）	1994年
庐山（文化景观）	1996年
峨眉山—乐山大佛（文化与自然遗产）	1996年
平遥古城（文化遗产）	1997年
苏州古典园林（文化遗产）	1997年
丽江古城（文化遗产）	1997年
颐和园（文化遗产）	1998年
天坛（文化遗产）	1998年
武夷山（文化与自然遗产）	1999年
大足石刻（文化遗产）	1999年
青城山—都江堰（文化与自然遗产）	2000年
龙门石窟（文化遗产）	2000年
皖南古村落—西递、宏村（文化遗产）	2000年
明清皇家陵寝（文化遗产）	2000年
云冈石窟（文化遗产）	2001年
三江并流（自然遗产）	2003年



POSTCARD

Published by China Intercontinental Press 五洲传播出版社

千湖山自然保护区的冷杉与灌丛杜鹃
摄影 朱恩光



POSTCARD

Published by China Intercontinental Press 五洲传播出版社


丽江黎明境内的高山丹霞地貌
摄影 莫志农



POSTCARD

Published by China Intercontinental Press 五洲传播出版社

目前北半球海拔最低的冰川
——明永冰川
摄影 冀志农



POSTCARD

Published by China Intercontinental Press 五洲传播出版社

白茫雪山自然保护区
摄影 朱恩光



POSTCARD

Published by China Intercontinental Press 五洲传播出版社

金沙江流经丽江石鼓镇时，转向
180多度，称为“长江第一湾”。
摄影 周利



POSTCARD

Published by China Intercontinental Press 五洲传播出版社

想江第一湾
摄影 陈恩光

试读结束：需要全本请在线购买：www.ertongbo.com