

# 康县耕地质量评价

孙志国 主编



甘肃科学技术出版社

【甘肃省耕地质量评价系列丛书】

# 康县 KANGXIAN

## 耕地质量评价

GENGDI ZHILIANG PINGJIA

孙志国 主编



## 图书在版编目 (C I P) 数据

康县耕地质量评价 / 孙志国主编. -- 兰州 : 甘肃  
科学技术出版社, 2015.12  
ISBN 978-7-5424-2273-6

I. ①康… II. ①孙… III. ①耕地资源—资源评价—  
康县 IV. ①F323.211

中国版本图书馆 CIP 数据核字(2015)第 298003 号

出 版 人 王永生  
责任编辑 韩 波  
封面设计 苏 静  
出版发行 甘肃科学技术出版社(兰州市读者大道 568 号 0931-8773237)  
印 刷 兰州万易印务有限责任公司  
开 本 787mm×1092mm 1/16  
印 张 6.5  
字 数 190 千  
插 页 10  
版 次 2016 年 5 月第 1 版 2016 年 5 月第 1 次印刷  
印 数 1~1 000  
书 号 ISBN 978-7-5424-2273-6  
定 价 28.00 元

# 《甘肃省耕地质量评价系列丛书》编委会

主任:崔增团

副主任:吴立忠 顿志恒

编委:张仁陟 郭天文 李小刚 车宗贤 张美兰 郭世乾 傅亲民  
兰 军 孙淑梅 蔡立群 杨虎德 张东伟 董 博

# 《康县耕地质量评价》编写组

主编:孙志国

副主编:张 赟 王金伟 汪 湛

编 审:蔡立群

编 者:王金伟 汪 湛 张永强 沙春娥 赵 坤  
李社菊 何琴英 李维新

校 稿:江 丽 吴明艳

提高耕地质量

确保粮食安全和农产品质量安全

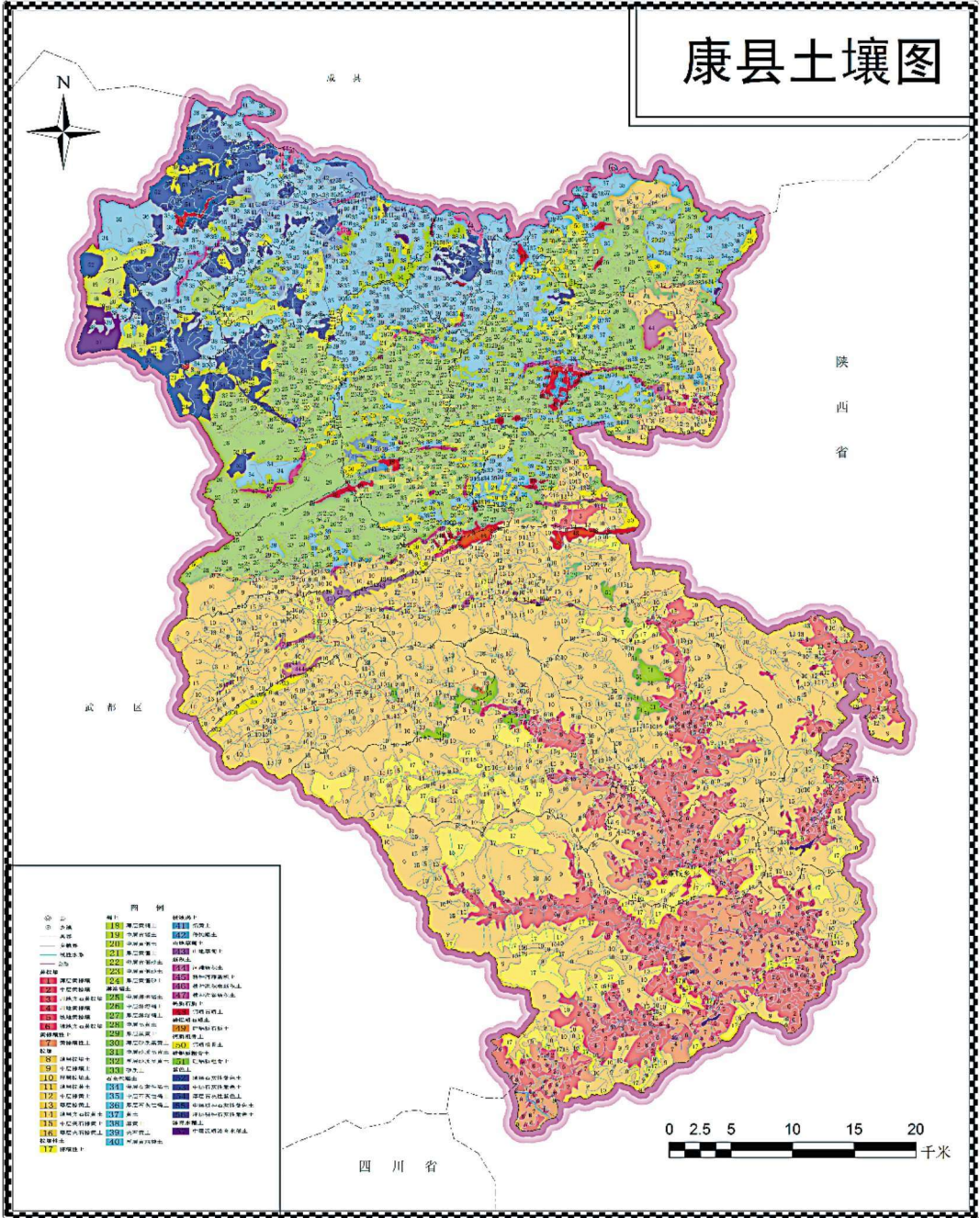
康国志

2014年2月

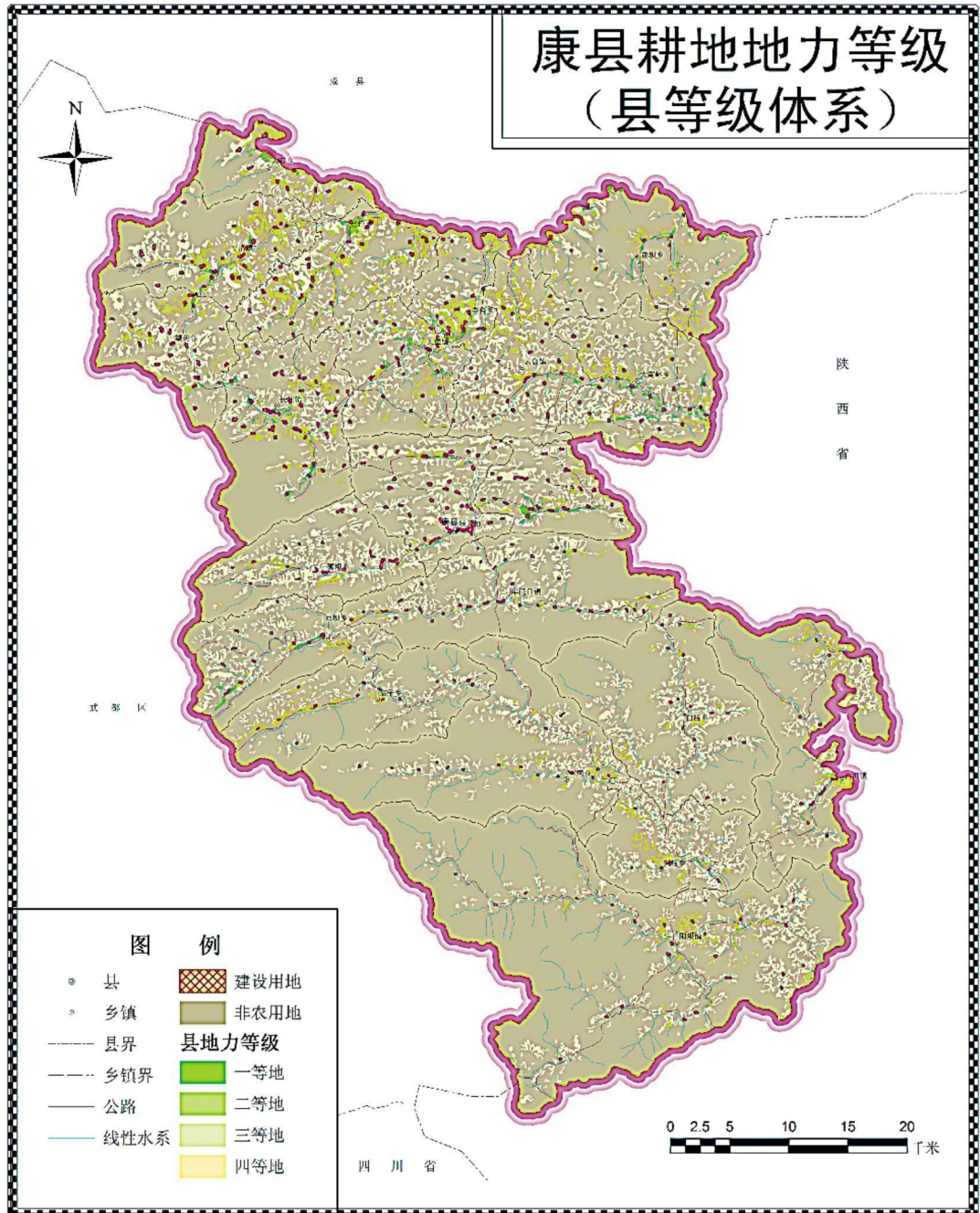
附图1:行政区划图



附图2:土壤图



附图3:县级耕地地力等级图



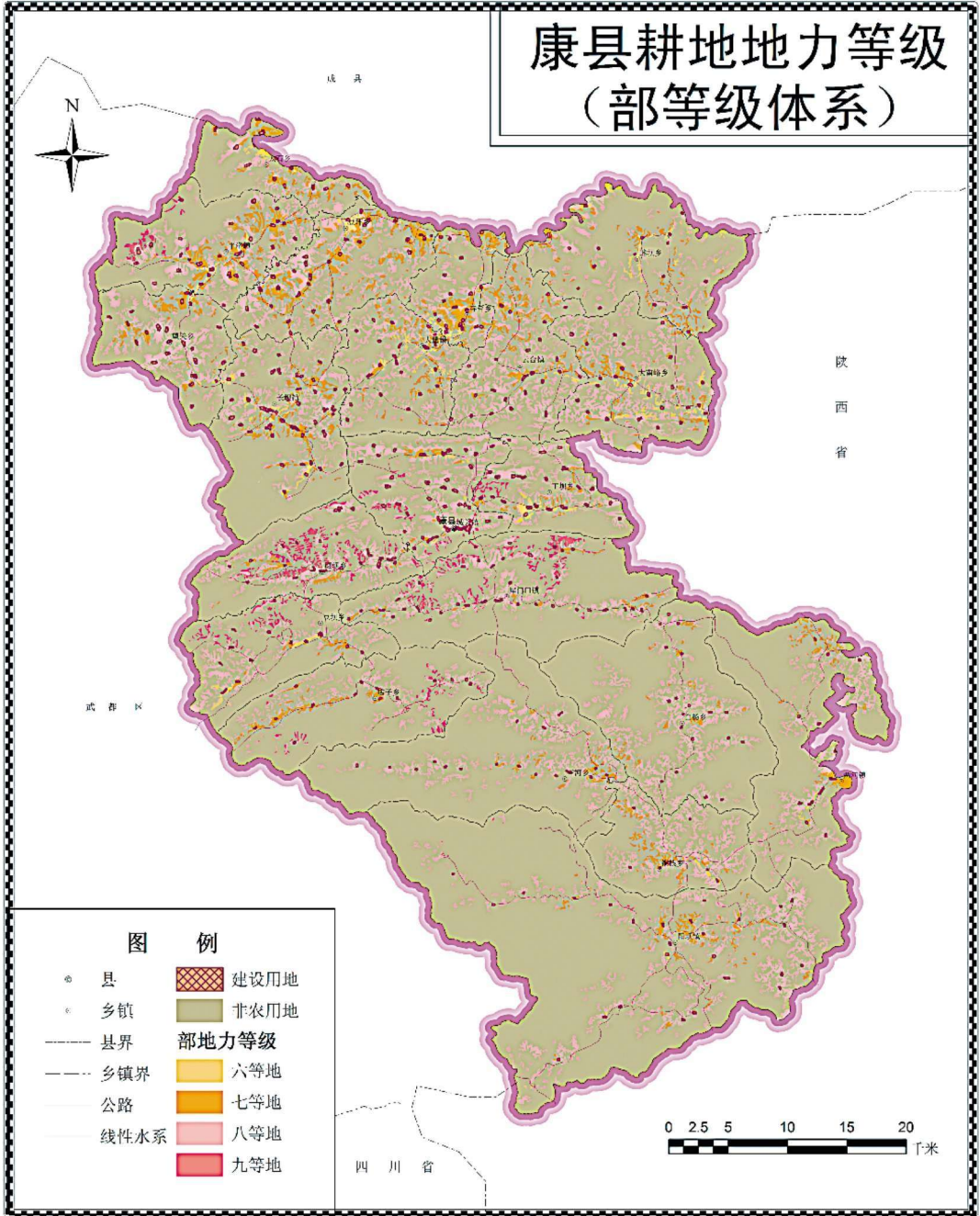


附图4:部级耕地地力等级图

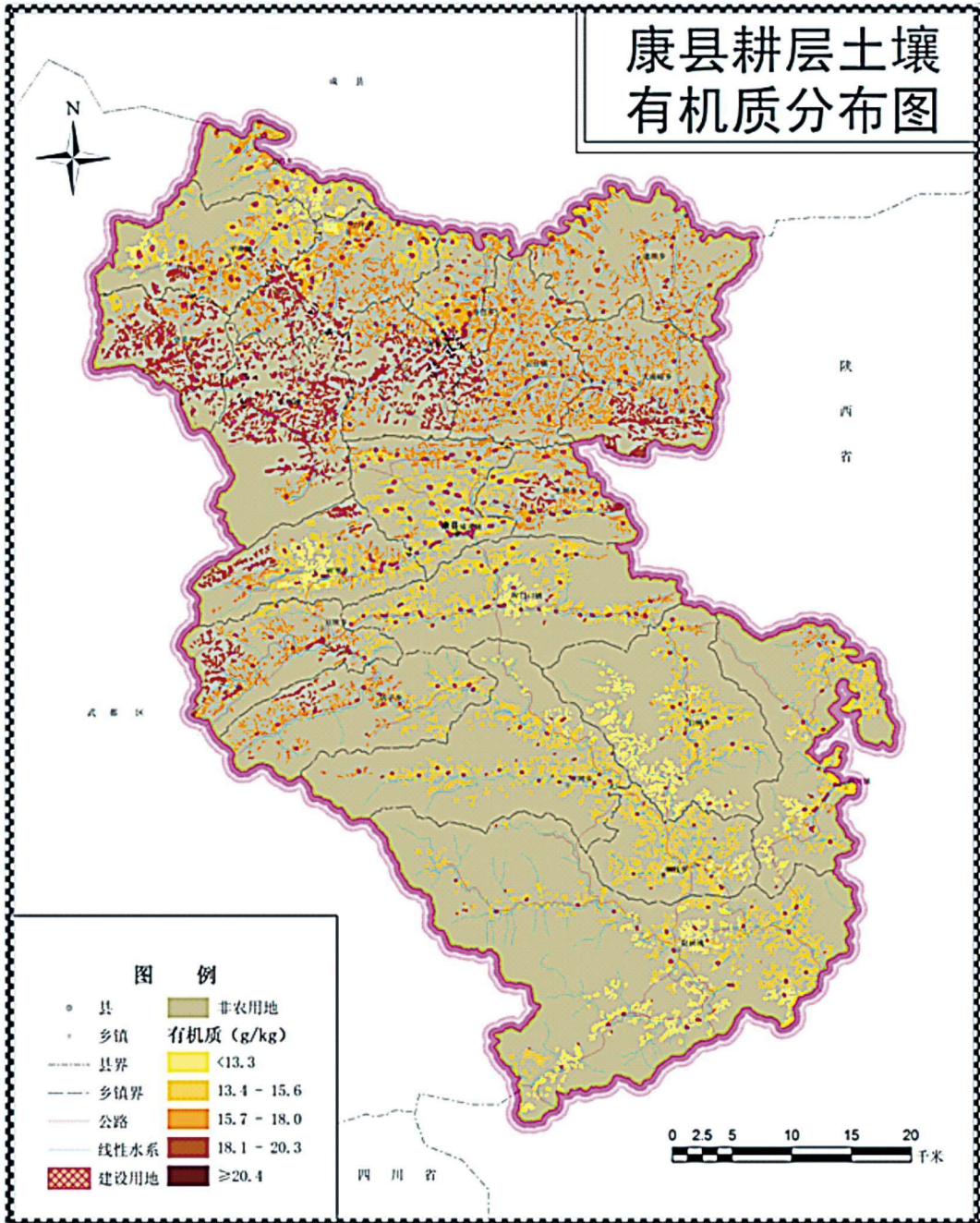


004

康县耕地质量评价



附图5:耕层土壤有机质分布图

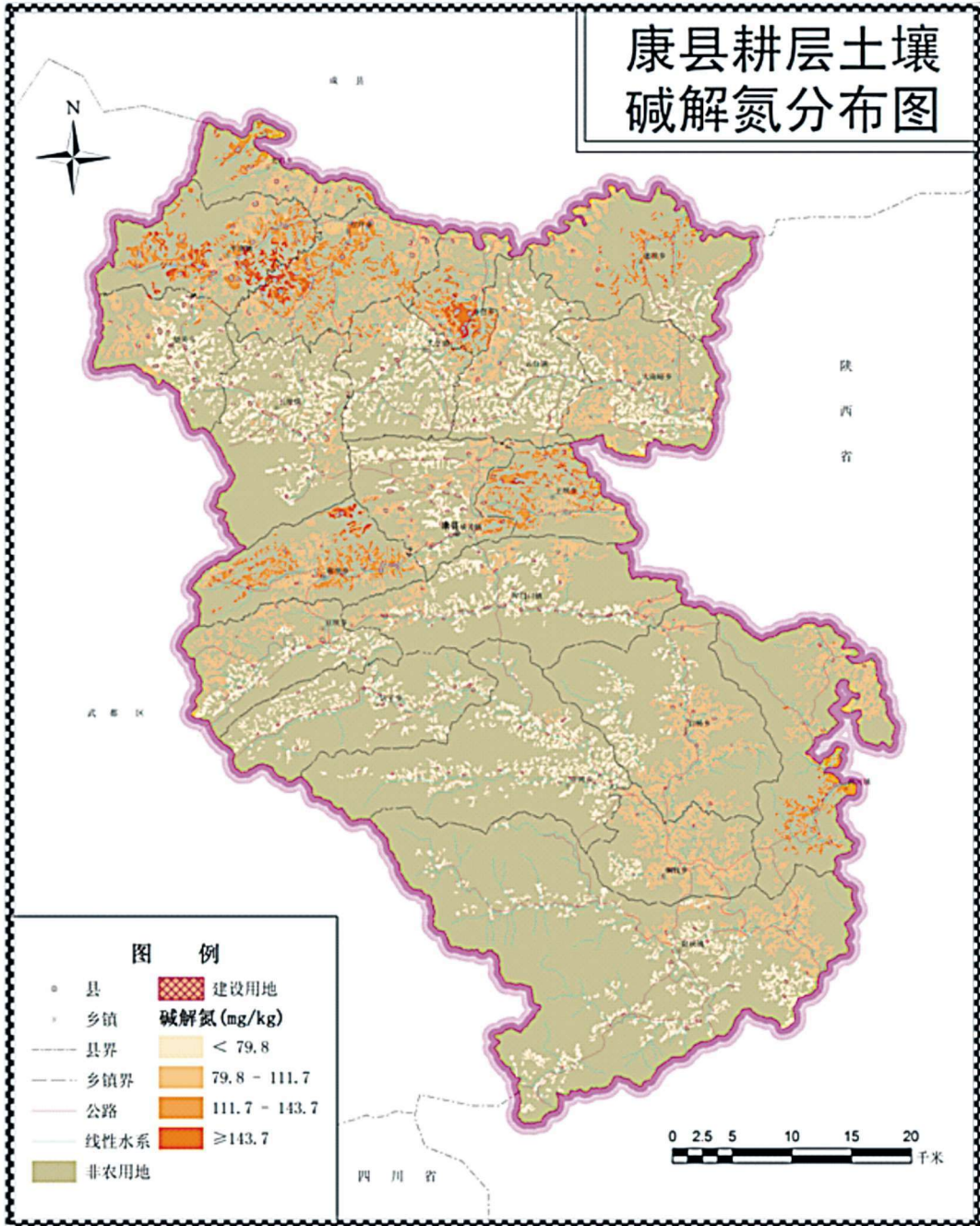


附图6:耕层土壤碱解氮分布图

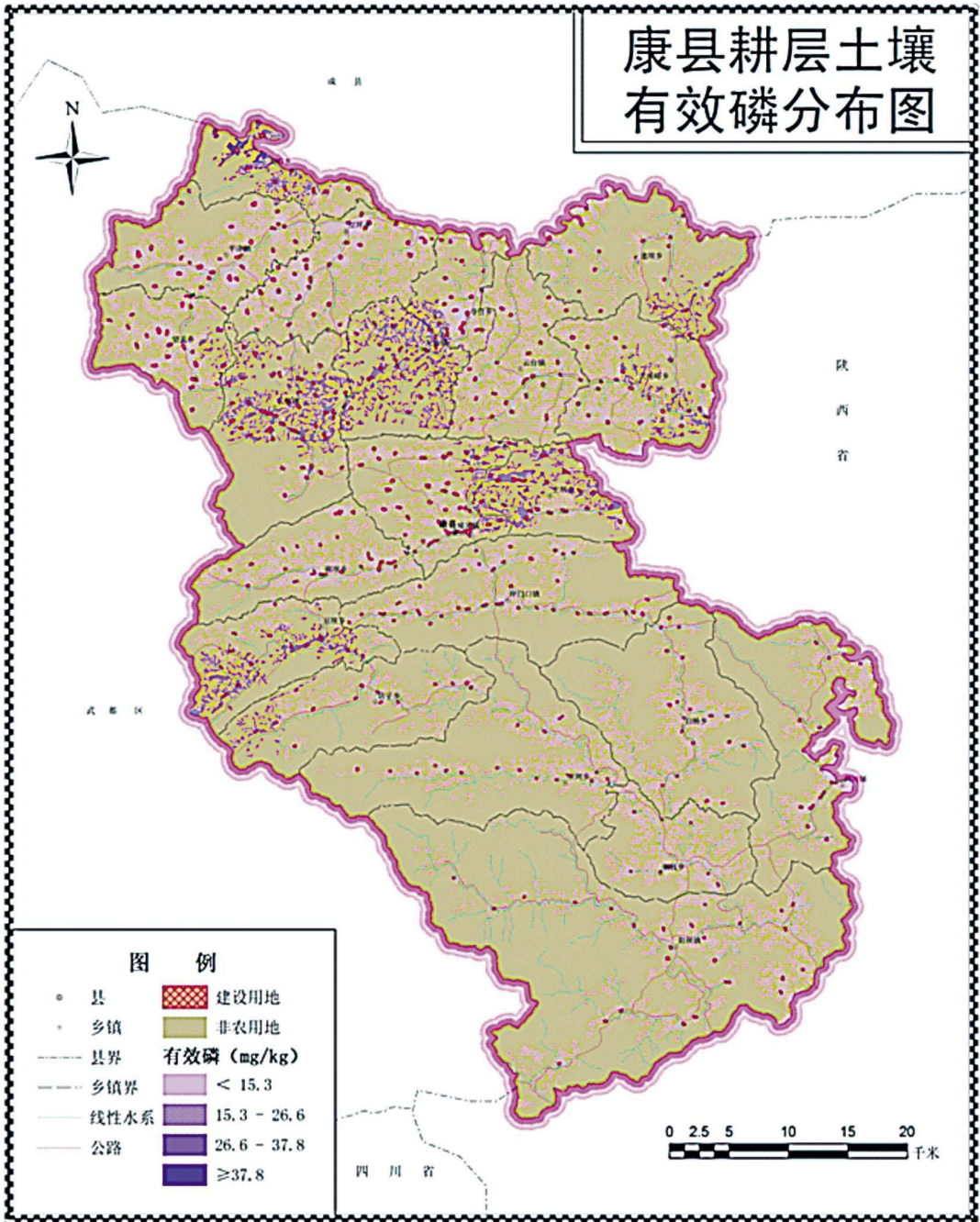


006

康县耕地质量评价



附图7:耕层土壤有效磷分布图

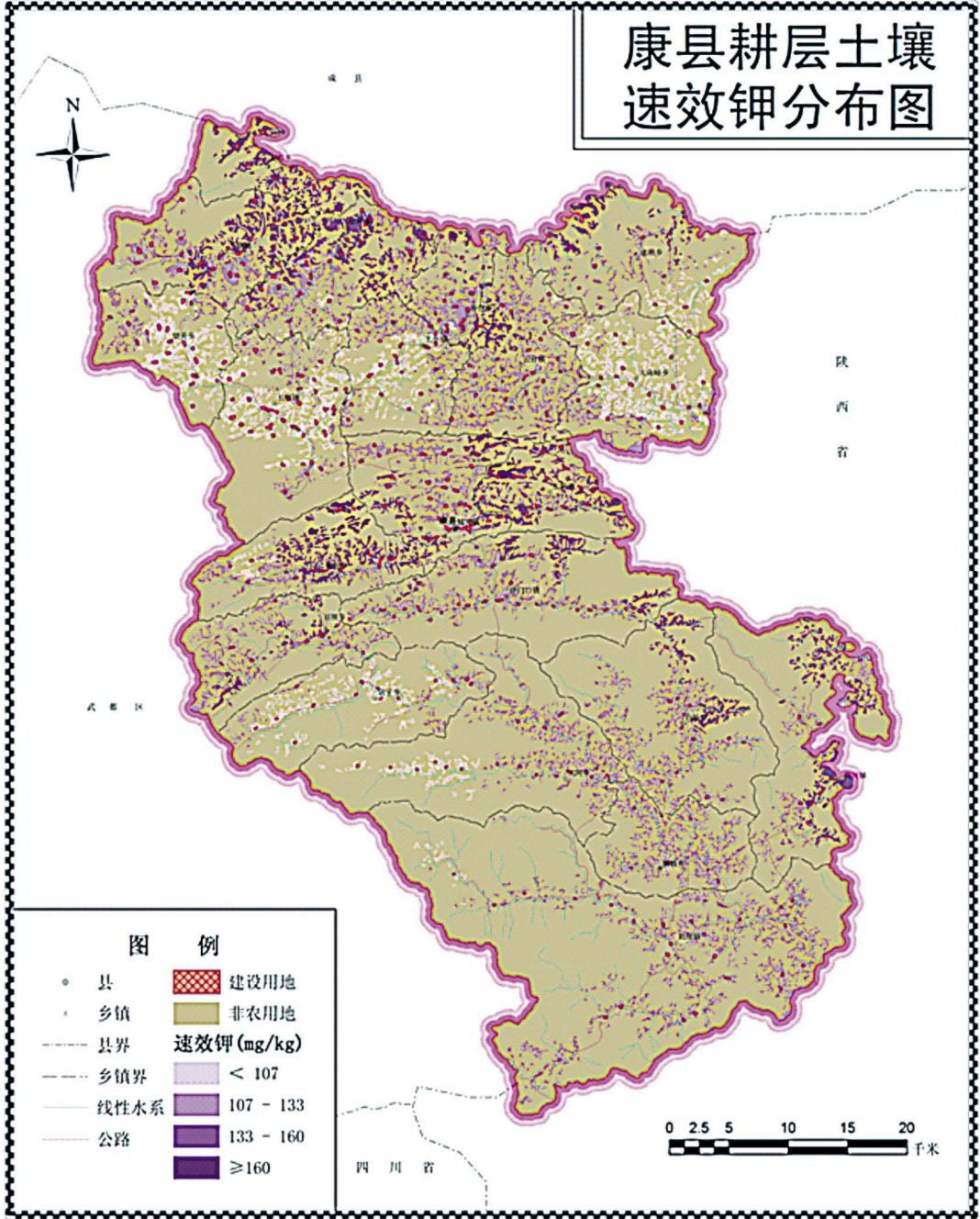


附图8:耕层土壤速效钾分布图

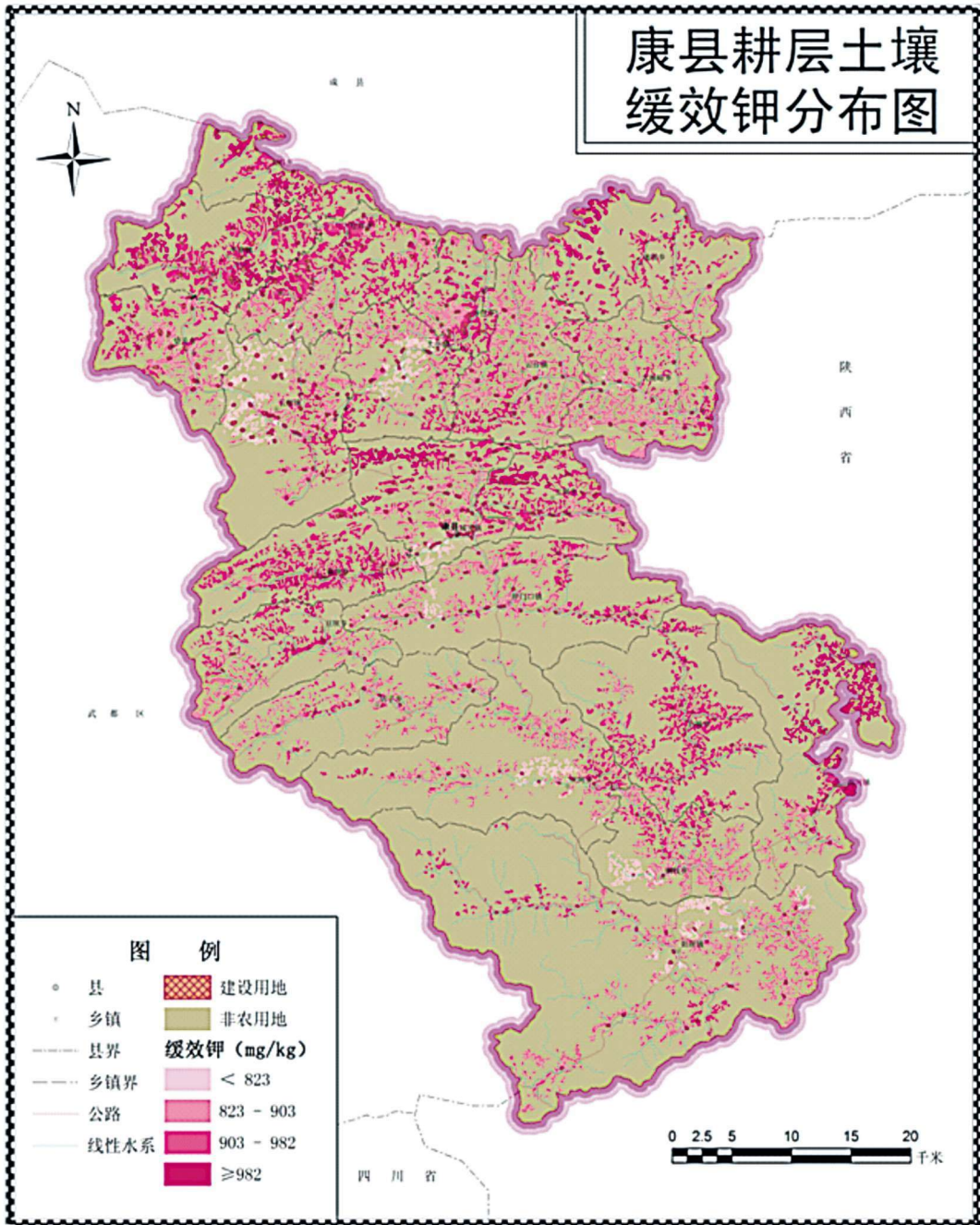


008

康县耕地质量评价



附图9:耕层土壤缓效钾分布图

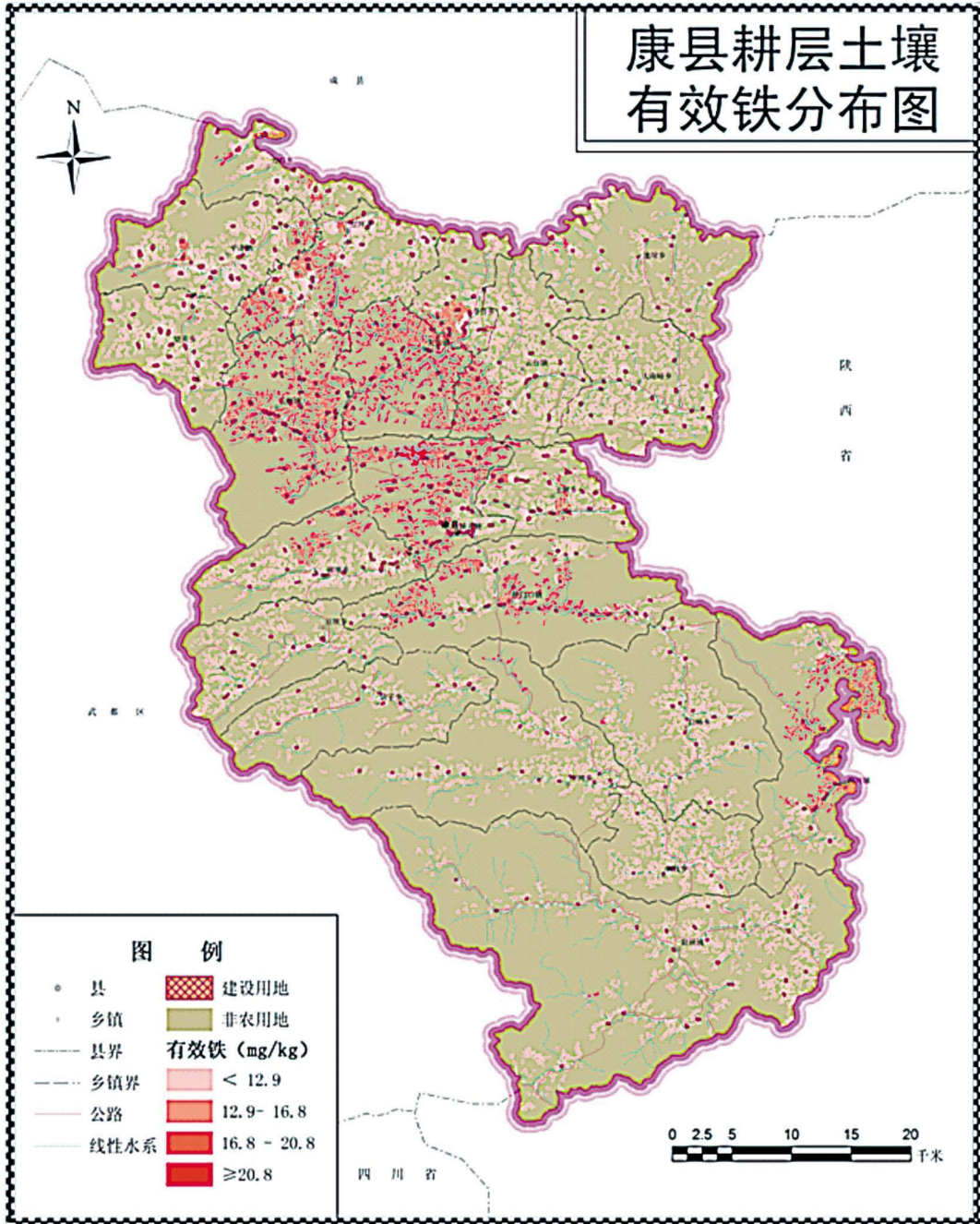


附图10:耕层土壤有效铁分布图

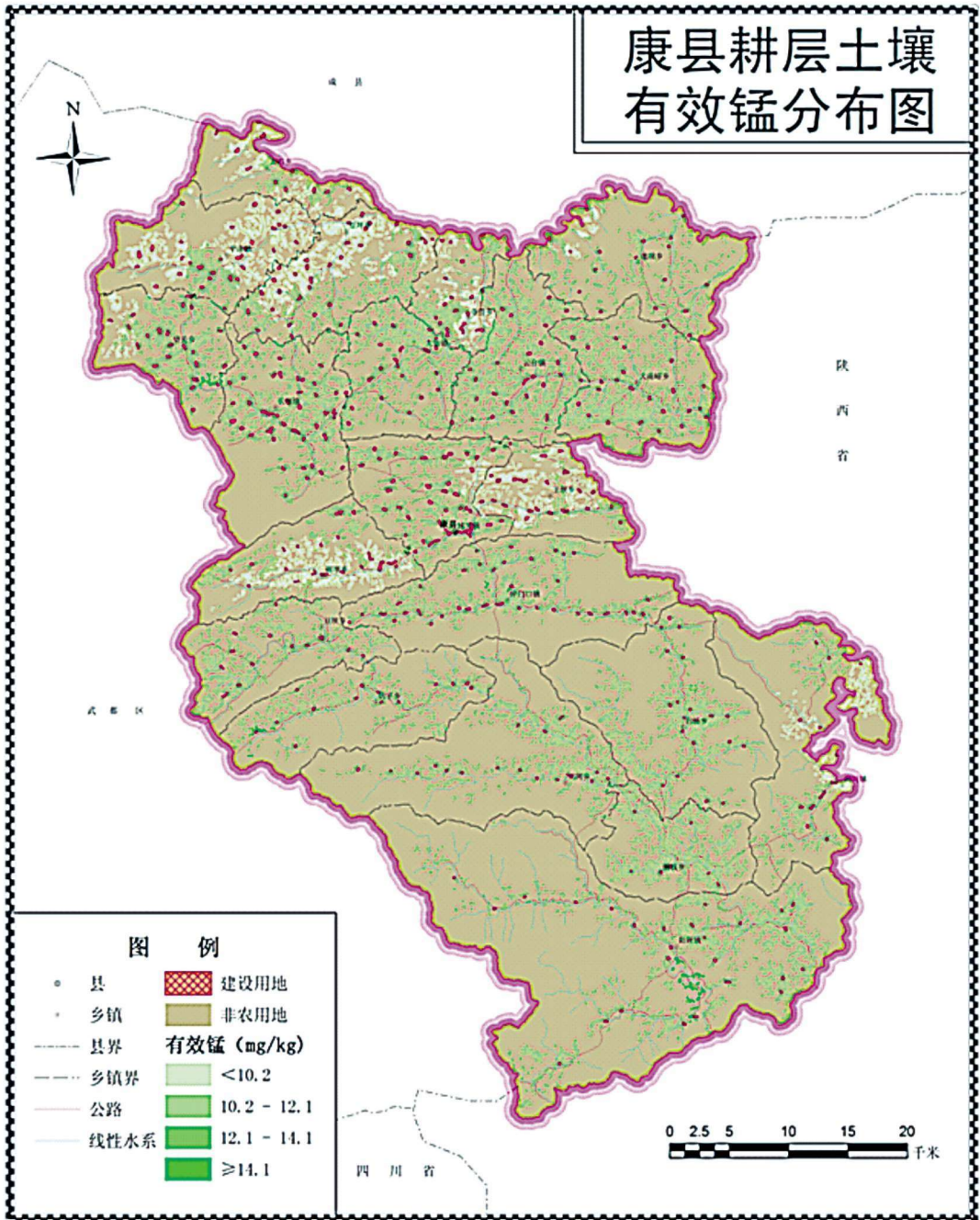


010

康县耕地质量评价



附图11:耕层土壤有效锰分布图





附图12: 耕层土壤有效铜分布图



012

康县耕地质量评价

