

SINOMAPS

PRESS

中国地图出版社

中国
分省
系列
地图
册

重庆市 地图册



CHONGQING
SHI
DITUCE



中国地图出版社

中国分省系列地图册

CHONGQING SHI DITUCE

重庆市地图册

渝



中国地图出版社



主 编：杜秀荣
审 校：杜秀荣 王京莉
文 字：王玮
验 收：杨守一
审 定：陆用森
修 订 编 辑：张冬梅
封 面 设 计：东至亿美

编 著 中国地图出版社
出版发行 中国地图出版社
社 址 北京市西城区白纸坊西街3号 邮政编码 100054
网 址 www.sinomaps.com
印 刷 北京画中画印刷有限公司 经 销 新华书店

成品规格 148mm × 210mm 印 张 3.0

印 次 2013年1月北京第17次印刷 版 次 2013年1月第2版
印 数 17001-22000 定 价 13.00元

书 号 ISBN 978-7-5031-7449-0/K · 4303

审 图 号 渝S(2002)36号

本图册中国国界线系按照中国地图出版社1989年出版的1:400万《中华人民共和国地形图》绘制
如有印装质量问题,请与我社发行部(010-83060866)联系;如反馈图书信息,请与编辑(010-83060886)联系。

重庆市概况

重庆市位于我国西南部，是中华人民共和国直辖市，简称渝。东邻湖北、湖南省，南靠贵州省，西依四川省，北接陕西省。总面积约8.2万平方千米，总人口3303万。以汉族为主，还有土家、苗、回等民族。重庆古称江州，周代为巴国国都，秦置巴郡，隋为渝州，北宋为恭州，南宋时升恭州为重庆府，相沿至今。抗日战争时期为国民党政府的陪都。1954年改为四川省辖市。1997年定为中央直辖市。目前是我国面积最大、行政辖区最广、人口最多的中央直辖市。辖19区、15县、4自治县。市府驻渝中区。

重庆市地形从南北向长江河谷倾斜，起伏较大。西北部和中部以丘陵、低山为主，东北、东南部靠大巴山、巫山和武陵山。气候属亚热带湿润季风性气候，具有夏热冬暖，雨量充沛，湿润多云雾等特点，年平均气温18.4℃，年降水量在1 000毫米以上。境内主要河流有长江、嘉陵江、乌江、涪江、渠江、大宁河等，均属长江水系。重庆资源丰富，铁、天然气和水资源极具优势，锇、锰和钒矿储量居全国前茅。

重庆是我国西南地区和长江上游的经济中心城市，是全国重型汽车、摩托车、微型汽车、钢铁、铝材、化学药物、大型自动化仪表生产基地之一。以汽车、摩托车为主体的机械工业、以天然气化工和医药化工为重点的化学工业、以优质钢材和铝材为代表的冶金工业已成为支柱产业。重庆是中国沿江开放城市，设有国家级的高新技术产业开发区、经济技术开发区和10个省级开发区。农副产品种类繁多，粮食、生猪、柑橘、蚕茧、茶叶产量在全国各大城市居领先地位。重庆是西南地区最大的综合运输枢纽，水陆空交通发达，铁路有成渝、川黔、襄渝、渝怀等干线在此交会；公路有沪渝、包茂、兰海、渝昆、成渝环线等高速及国道319、318、210等形成的网络；水运有西南地区最大的贸易港口和物资集散地重庆港及江津、合川等中小港口；航空有对外开放的江北机场。重庆是长江上游的商业重镇，已经形成西南地区商品物资集散中心。重庆人才云集，科技力量雄厚，有重庆大学、西南师范大学、西南政法大学等20多所高等院校。

重庆是国家历史文化名城。境内巴山绵延，渝水纵横，自然风光壮美。有中外闻名的长江三峡、金佛山、缙云山、四面山、芙蓉江、天坑地缝、潭獐峡等国家级风景名胜，有蜚声中外的大足石刻、巫山龙骨坡遗址、红岩革命纪念馆等全国重点文物保护单位，有芙蓉洞、夏冰洞、小寨天坑地缝等神奇景观，向人们展示了奇特壮丽的自然景观和源远流长的巴渝文化、三峡文化及红岩精神。目前重庆旅游业已基本形成一个中心（重庆山城都市旅游中心）、一条主线（长江三峡黄金旅游线）和八大特色旅游区（即：大足石刻艺术旅游区、四面山—金佛山生态旅游区、缙云山—钓鱼城古战场遗址旅游区、芙蓉洞—仙女山猎奇旅游区、万州科考旅游区、巫山小三峡旅游区、黔江民族民俗旅游区、近郊温泉湖泊度假旅游区）的格局。

重庆处在我国中部地区和西部地区的结合部，具有特殊的区位优势。其丰富的生物资源、矿产资源、水能资源和独具特色的三峡旅游资源，具有极大的开发潜力。举世瞩目的三峡工程建设和库区移民开发以及巨大的投资需求和消费需求，为重庆在我国西部大开发中提供了广阔的发展空间。

目

录

序

图

- 1-2 重庆市政区
- 3-4 重庆市地势
- 5-6 重庆市水系
- 7-8 重庆市交通
- 9-10 重庆市名胜古迹

分

县

图

- 11-12 北碚区 渝北区
- 13-14 江北区 渝中区
- 南岸区 巴南区
- 15-16 沙坪坝区 九龙坡区
- 大渡口区 綦江区(一)
- 17-18 涪陵区
- 19-20 合川区
- 21-22 永川区
- 23-24 江津区
- 25-26 南川区 綦江区(二)
- 27-28 潼南县 长寿区
- 29-30 大足区 荣昌县
- 31-32 铜梁县 璧山县
- 33-34 丰都县 武隆县
- 35-36 梁平县 垫江县
- 37-38 忠县 巫山县
- 39-40 万州区
- 41-42 开县
- 43-44 城口县
- 45-46 巫溪县

分

县

图

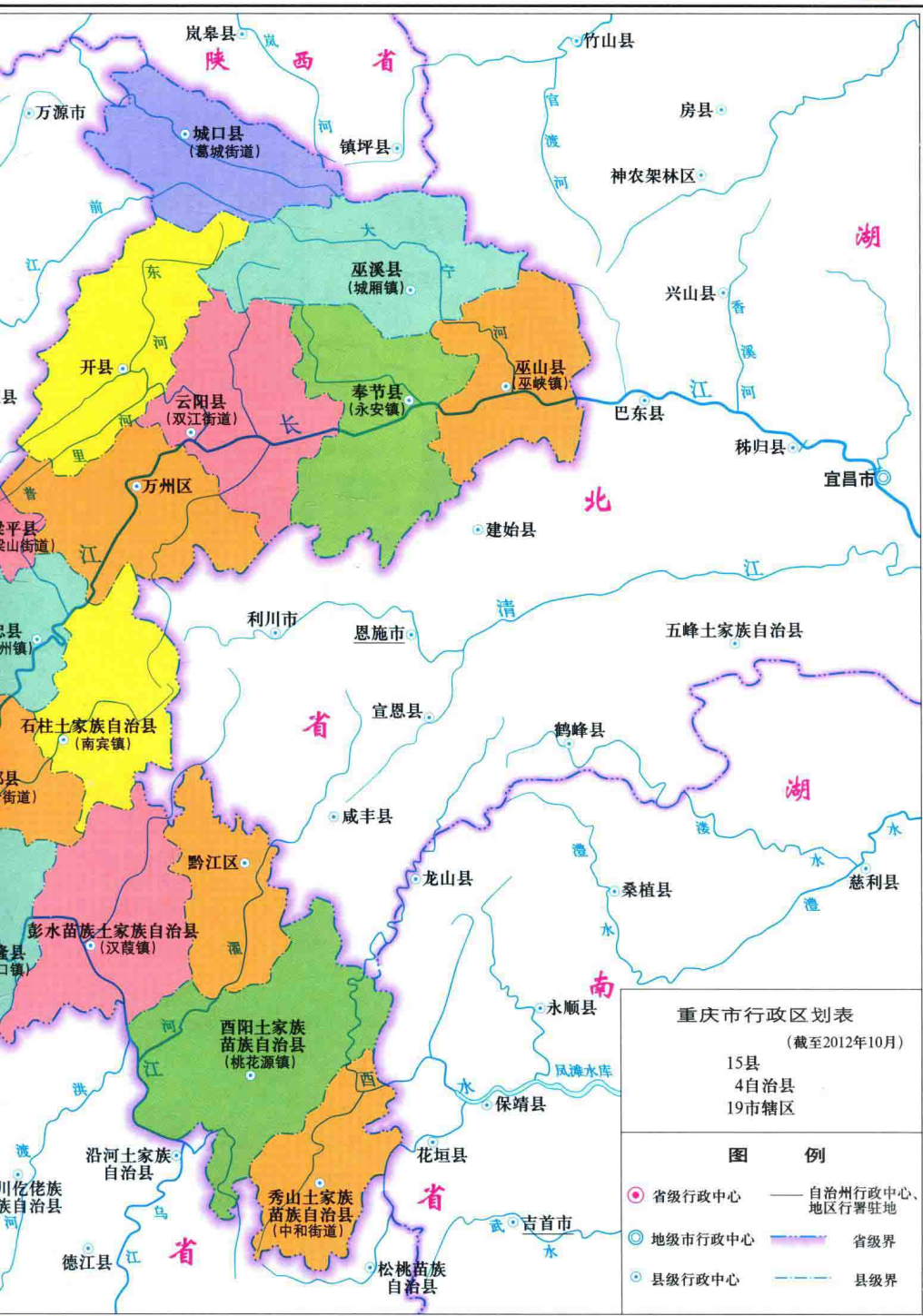
名胜图

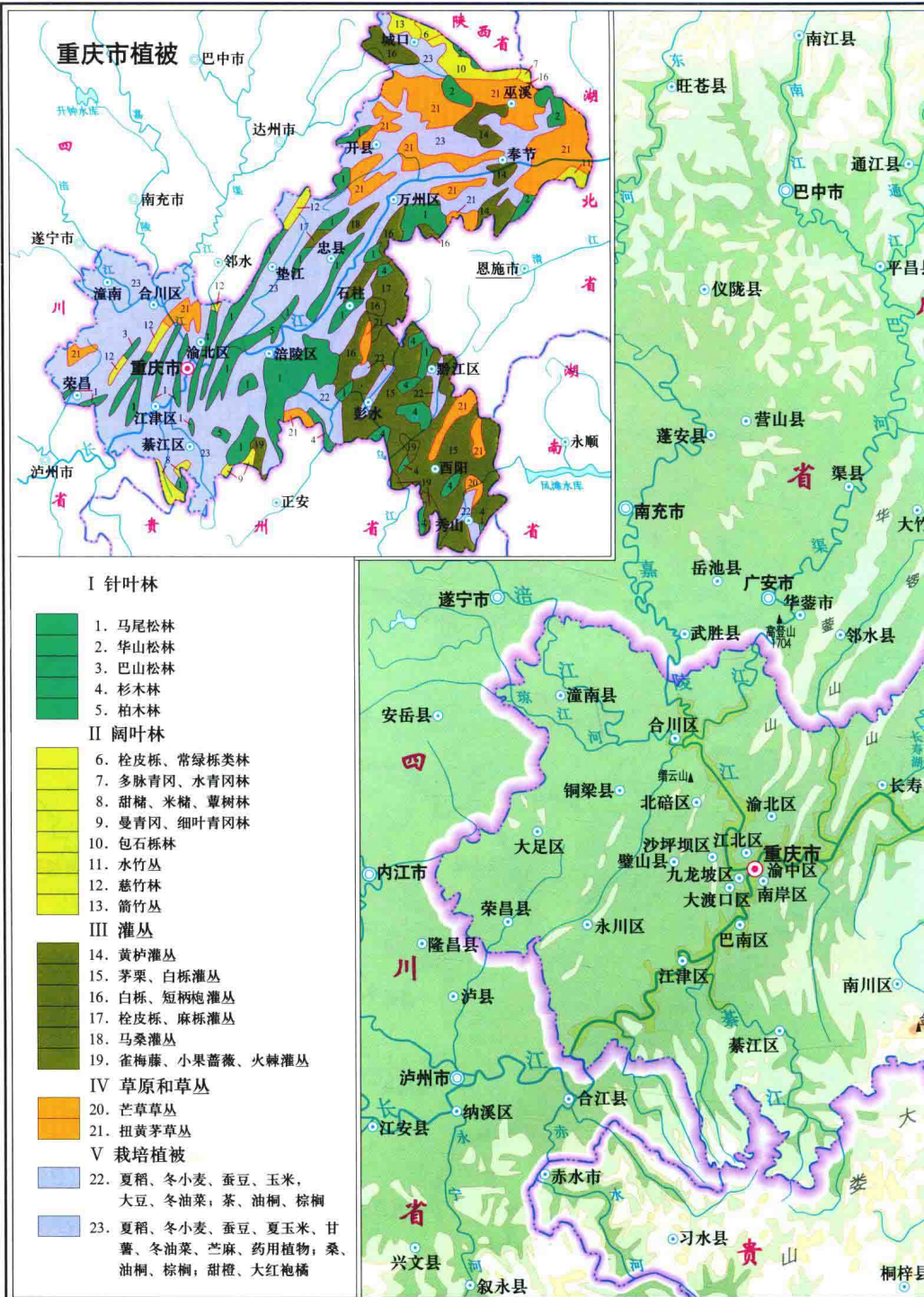
城

市

图

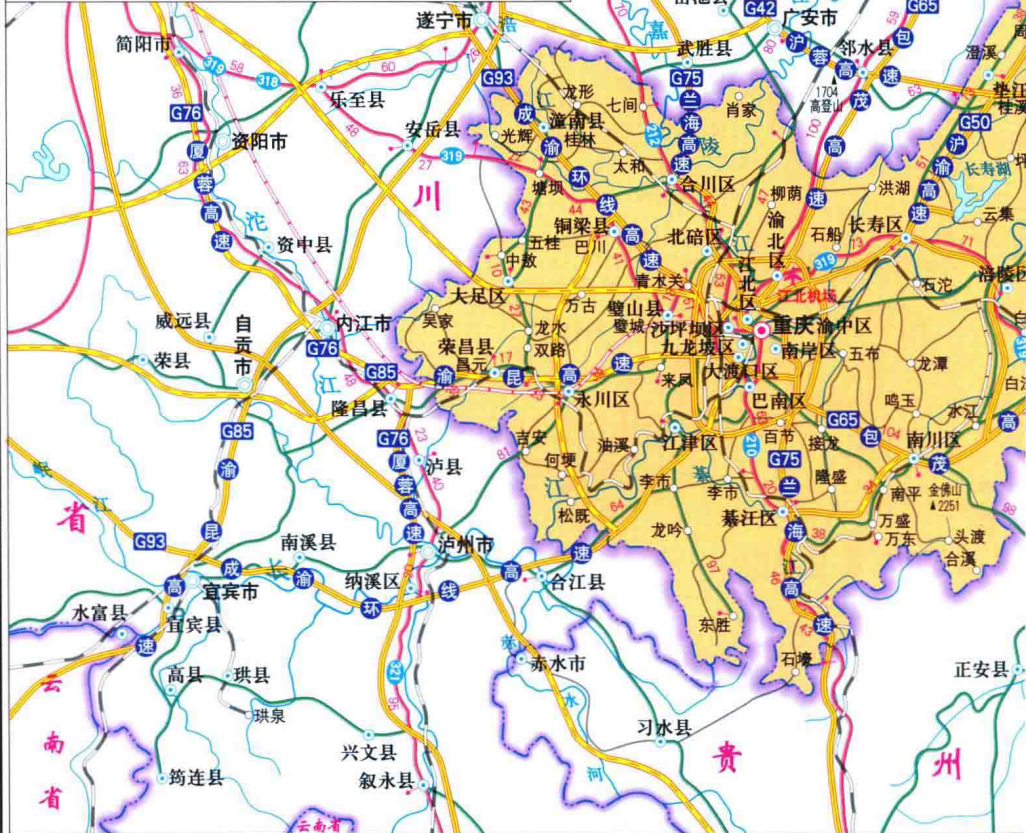
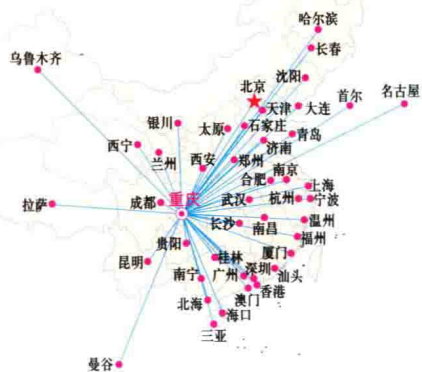
- 47-48 奉节县
- 49-50 云阳县
- 51-52 石柱土家族自治县
- 秀山土家族苗族自治县
- 53-54 彭水苗族土家族自治县
- 黔江区
- 55-56 酉阳土家族苗族自治县
- 57-58 长江三峡库区名胜古迹
- 59-60 四面山 缙云山 金佛山
- 大宁河小三峡
- 61-62 重庆
- 63-64 渝中
- 65-66 江北 大渡口 沙坪坝
- 67-68 九龙坡 南岸 北碚
- 69-70 渝北 万盛 巴南 双路
- 71-72 涪陵
- 73-74 万州
- 75-76 黔江 永川
- 77-78 合川 南川
- 79-80 江津 潼南 大足
- 81-82 城口 璧山 綦江 长寿
- 83-84 铜梁 垫江 梁平 忠县
- 85-86 丰都 武隆 开县 荣昌
- 87-88 巫溪 云阳 巫山 奉节
- 89-90 石柱 彭水 酉阳 秀山







重庆市民航示意图



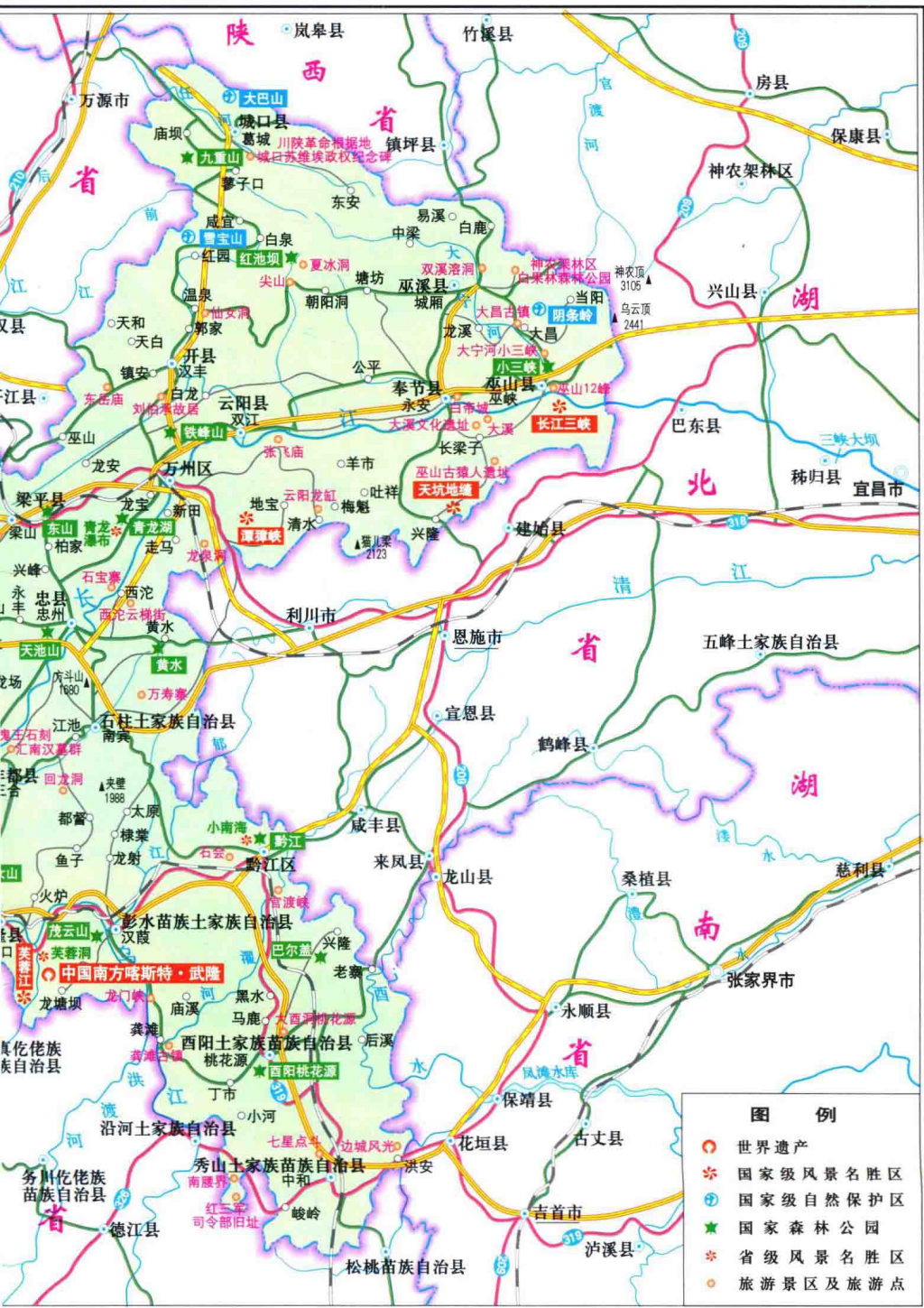


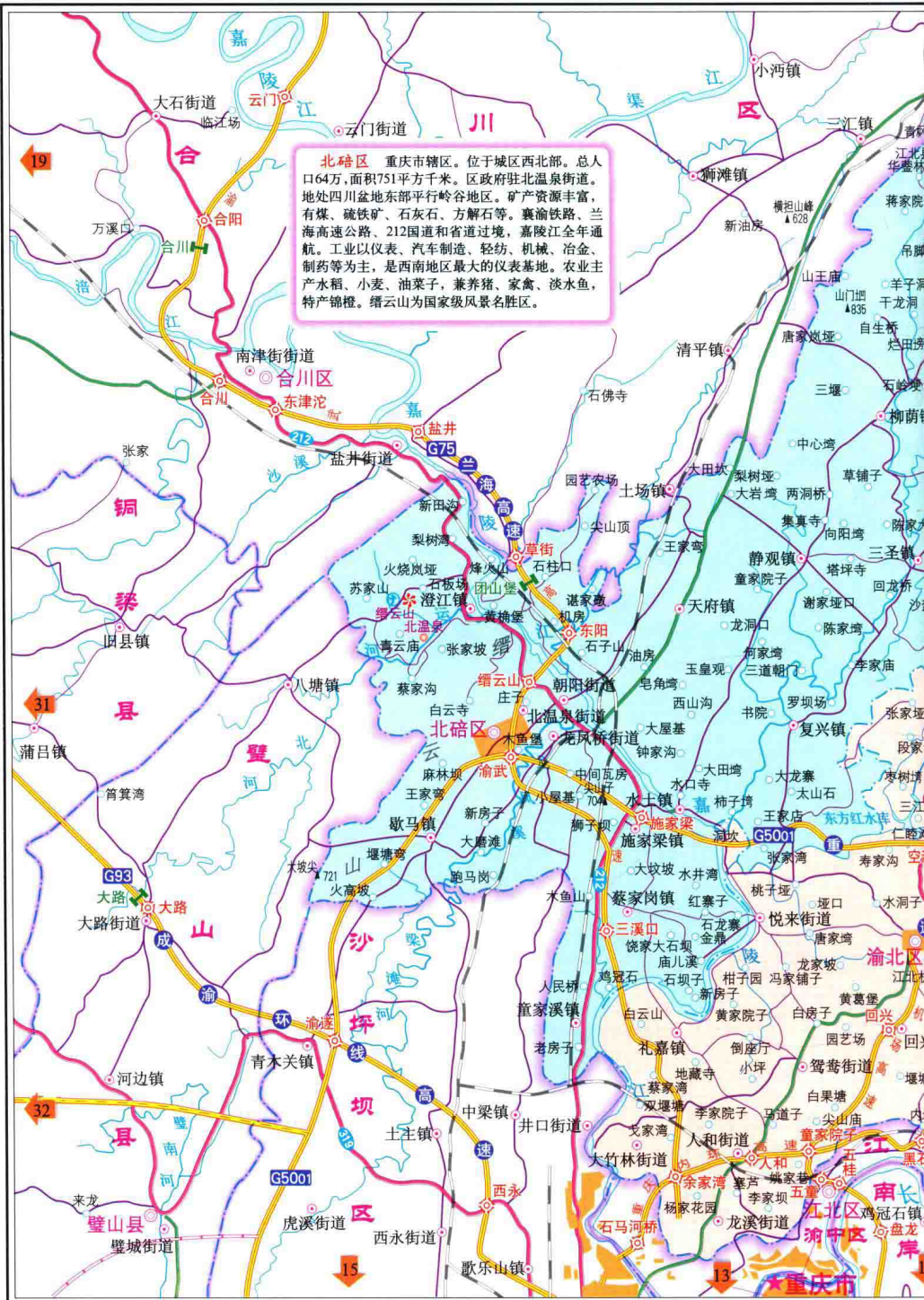
重庆市主要旅游景点一览表

国家级风景名胜名区	国家级自然保护区	国家森林公园
长江三峡、缙云山、金佛山、四面山、芙蓉江、天坑地缝、潭獐峡	金佛山、缙云山、大巴山、雪宝山、阴条岭	小三峡、金佛山、双桂山、黄牛山、梁平泰山、武陵山、青龙峡、仙女山、黔云山、轿口坝、铁峰山、红池坝、雪宝山、玉龙山、茶山竹海、黑山、歌乐山、九重山、大圆洞、南山、观音峡、天池山、酉阳桃花源、巴尔盖
世界遗产		国家历史文化名城
大足石刻、中国南方喀斯特·武隆		重庆
全国重点文物保护单位		

八路军重庆办事处旧址、大足北山、宝顶山摩崖造像、重庆“中美合作所”集中营旧址、涪陵白鹤梁题刻、巫山龙骨坡遗址、合川钓鱼城遗址、高家镇遗址、张桓侯庙、石宝寨、丁房阙、无铭阙、桂园、赵世炎故居、奉节白帝城、湖广会馆、潼南大佛寺摩崖造像、合川涪滩二佛寺摩崖造像、潼南杨氏民宅、北碚中国西部科学院旧址、合川育才学校旧址。







渝北区 重庆市辖区。位于城区北部。总人口102万，面积1457平方千米。区政府驻双凤桥街道。境内地势西北高，东南低。有长江、嘉陵江、御临河等流经。矿产资源以天然气、煤、铁、石灰石、硫铁矿等为主。沪渝、包茂高速公路和210、319国道纵横境内。西南最大的航空港重庆江北机场位于本区。工业以机械、化学、煤炭、建材、食品、饲料为主。农业主要种植水稻和养殖生猪。统景为省级风景名胜區。

