

中国交通 地图全集 2014

726页鸿篇巨制，物超所值！

34 省、直辖市、自治区、特别行政区

333 地级市、地区、自治州、盟

2852 县级市、区、县、旗

4万 镇、乡、街道

150万 村庄



中国交通地图全集



中国地图出版社

感谢你关注本图集!

本图集是中图北斗文化传媒(北京)有限公司专门为您驾车出行、旅游观光、商务旅行以及概览祖国河山、了解版图知识而编辑设计的一部便携实用的参考地图宝典。本图集有以下独特之处:

超全面 10幅中国全图和地区图, 34幅省级全图, 204幅市域行车详图, 375幅城市图, 全国34个省级行政单位, 333个地级行政单位, 2853个县级行政单位, 全方位覆盖, 无一遗漏。

超详细 从全国图到城市图, 范围从大到小, 距离由远及近, 内容由著至微, 公路网详细到村级道路, 地名详细到自然村, 层层递推, 逐级详尽。

超大幅面城市过境图 大8开幅面的城市过境导向图, 自驾高手采集, 地图专业绘制, 进出城道路清晰易读, 一目了然。

感谢您选购本图集, 并衷心希望本图集给您的生活带来便利!

您对本图集有任何建议和意见, 敬请联系图集编辑部: 010-83493080

中国交通地图全集

责任编辑: 雷京华

图书在版编目(CIP)数据

中国交通地图全集 / 中图北斗文化传媒(北京)有限公司编著. —北京: 中国地图出版社, 2013.11

ISBN 978-7-5031-8088-0

I. ①中… II. ①中… III. ①交通图—中国—地图集 IV. ①F512.99-64

中国版本图书馆CIP数据核字(2013)第243675号

出版发行 中国地图出版社

社 址 北京市白纸坊西街3号

邮政编码 100054

网 址 www.sinomaps.com

印 刷 山东鸿杰印务集团有限公司

经 销 新华书店

成品规格 237.5mm × 335mm

印 张 92

版 次 2014年1月第1版

印 次 2014年1月 山东第1次印刷

定 价 188.00元

书 号 ISBN 978-7-5031-8088-0/K · 4646

审 图 号 GS(2013)2012号

本图集中国国界线系按照中国地图出版社1989年出版的1:400万《中华人民共和国地形图》绘制。

咨询电话: 010-83493080 (编辑)、010-83493029 (印装)、010-83543956、010-83493015 (销售)。

如何使用本地图集

How To Use This Atlas

感谢您使用这本内容超级详细的地图集！这本地图集除了提供各省详细至村镇级的居民地注记和详细至县乡道路的公路网信息外，还提供了与道路交通和旅游有关的极为丰富的专题信息，如道路上的里程桩信息、桥梁、隧道、高速公路出入口与服务区、城市地图、城市过境导向图、城市间公路里程速查表、旅游景区景点位置等。

本图集 为你提供：

- 👍 国家高速公路名称及编号、出入口里程桩、服务区、收费站等信息
- 👍 大比例尺地级市公路详图
- 👍 大比例尺城区街道详图
- 👍 超大范围城市周边图
- 👍 快速进出城市及过境道路指引

图幅名称页码快速检索图



省市交通一览图



超大范围城市周边地图



超大比例尺城市交通详图

190 苏州市

苏州市 191



苏州市距其它城市里程数

页码略图，方便查找邻近市的页码。

“董浜枢纽立交”
· 位于距沈海高速公路 (G15) 零千米里程1218千米处。
· 位于距常合高速公路 (GS38) 零千米里程1千米处。
· 位于距常台高速公路 (G15w) 零千米里程1千米处

“上海至成都”国家高速公路编号为G42，简称沪蓉高速

石湖出口下高速后走西环路进入市区

“上海至常州”省级高速公路编号为S58，简称沪常高速

“宜兴”出口位于距长深高速公路零公里里程2170千米处

“浙江省湖州市”位于本书第251页

行车规划图

Route Planning Map



行车详图

Detailed Driving Map



城市地图

City Guide Map



公路里程表

Road Mileage

江苏省11城市至全国主要城市里程
单位：千米

	南京	徐州	连云港	淮安	盐城	扬州	南通	镇江	常州	无锡	苏州
直辖市											
北京	1073	717	857	883	997	1036	1158	1071	1143	1146	1191
上海	334	613	502	435	339	309	163	272	207	158	120
天津	936	638	720	746	860	899	1021	934	1006	1009	1054
重庆	1547	1680	1815	1684	1796	1609	1764	1611	1657	1700	1747

比例尺

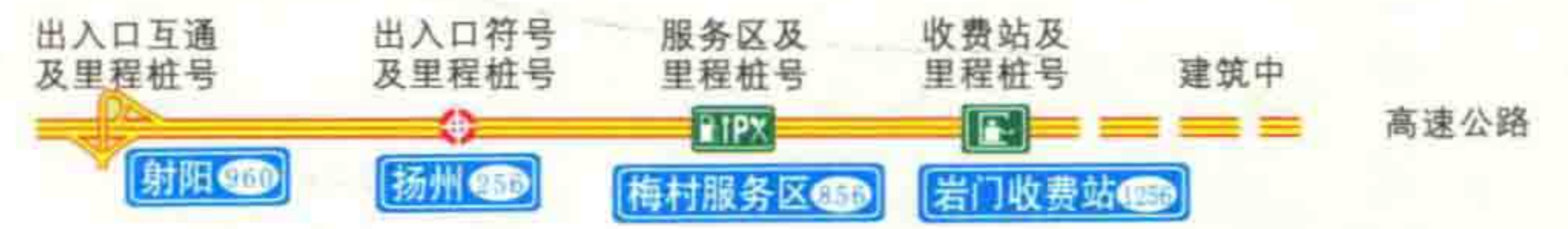
比例尺是表示图上距离比实地距离缩小的程度，因此也叫缩尺。用公式表示为：比例尺=图上距离/实地距离。



使用方法

比例尺的使用根据地图上的比例尺，可以量算图上两地之间的实地距离；根据两地的实际距离和比例尺，可计算两地的图上距离；根据两地的图上距离和实际距离，可以计算比例尺。

省、市域图图例



- G15 沈海高速** 国家高速公路编号及名称
- S20 外环高速** 省级高速公路编号及名称
- 快速路 高等级公路
- G204** 国道及编号 里程
- S202** 省道及编号 里程
- 铁路
- 高速(城际)铁路
- 县乡道及里程 桥梁
- 隧道
- 省级界
- 地级市界
- 县级界
- 河流 水库
- 北京** 首都
- 南京** 省级行政中心
- 苏州** 地级行政中心
- 如东** 县级行政中心
- 星甸 乡镇街道
- 卞山 村庄
- 钟山** 山脉
- 宝华山▲1500 山峰及高程
- 明孝陵** 世界遗产
- 钟山** 国家级风景名胜区
- 登月湖风景区 旅游景点
- 港口 机场 渡口
- (210)** 邻省、邻市图幅页码

城市周边图图例

- 街区
- 绿地
- 河流 水库
- 建筑中 高速公路
- 快速路
- 国道
- 省道
- 主要街道
- 铁路 火车站
- 高速(城际)铁路, 车站
- 地铁 地铁站
- 轻轨
- 磁悬浮铁路
- G15** 国家高速公路编号
- 沈海高速** 国家高速公路名称
- S20** 省级高速公路编号
- 外环高速** 省级高速公路名称
- 射阳** 高速公路出入口 里程桩
- 梅村服务区** 高速公路服务区
- 省政府驻地
- 市政府驻地
- 县(区、市)政府驻地
- 乡、镇街道政府驻地
- 东坞山村 村名
- 企事业单位
- 医院
- 学校
- 大厦 写字楼
- 酒店住宿
- 世界遗产
- 国家级风景名胜區
- 旅游景点
- 山峰
- 機場
- 汽车站
- G204** 国道编号
- S202** 省道编号

目 录

- 1 中国政区
- 2-3 中国高速公路
- 4-5 中国国道
- 6-7 中国地形
- 8-9 中国旅游
- 10-11 中国东北部公路网
- 12-13 中国东南部公路网
- 14-15 中国西部公路网
- 16-17 长三角地区
- 18-19 杭州湾地区
- 20-21 珠三角地区

- 22 北京市全图
- 23 东城区 西城区 朝阳区 丰台区
石景山区 海淀区
- 26-27 门头沟区 房山区 大兴区 通州区
- 28-29 昌平区 顺义区 平谷区
- 30-31 延庆县 怀柔区 密云县



- 23 上地城区 亦庄城区
- 24-25 北京城区
- 27 大兴城区 房山城区
- 28-29 昌平城区 顺义城区 平谷城区
延庆城区
- 30 怀柔城区
- 31 密云城区

- 32 天津市全图
- 33 蓟县 宝坻区
- 36-37 武清区 宁河县
- 38-39 和平区 河东区 河西区 南开区
河北区 红桥区 滨海新区 东丽区
西青区 津南区 北辰区 静海县
- 33 蓟县城区
宝坻城区
- 34-35 天津城区
- 36 宁河城区
- 37 武清城区
- 39 津南城区
滨海新区



- 40 河北省全图
- 41 河北省公路里程表
- 42-43 石家庄市 衡水市
- 48-49 张家口市
- 52-53 承德市

- 54-55 唐山市 秦皇岛市
- 60-61 邢台市 邯郸市
- 66-67 保定市 廊坊市
- 71 沧州市
- 44-45 石家庄城区
- 46-47 衡水城区
- 50 张家口城区
- 51 承德城区
- 56-57 唐山城区
- 58-59 秦皇岛城区
北戴河城区
- 62-63 邢台城区
- 64-65 邯郸城区
- 68-69 保定城区
- 70 廊坊城区
- 72-73 沧州城区



- 74 山西省全图
- 75 山西省公路里程表
- 76-77 太原市 阳泉市 晋中市
- 82-83 临汾市 运城市
- 86 吕梁市
- 87 忻州市
- 88-89 朔州市 大同市
- 92-93 长治市 晋城市
平遥城区 阳泉
城区
- 78-79 太原城区
- 80-81 晋中城区
- 83 临汾城区
- 84-85 运城城区
- 88 朔州城区 吕梁
城区 忻州城区
- 90-91 大同城区
- 93 晋城城区
- 94-95 长治城区



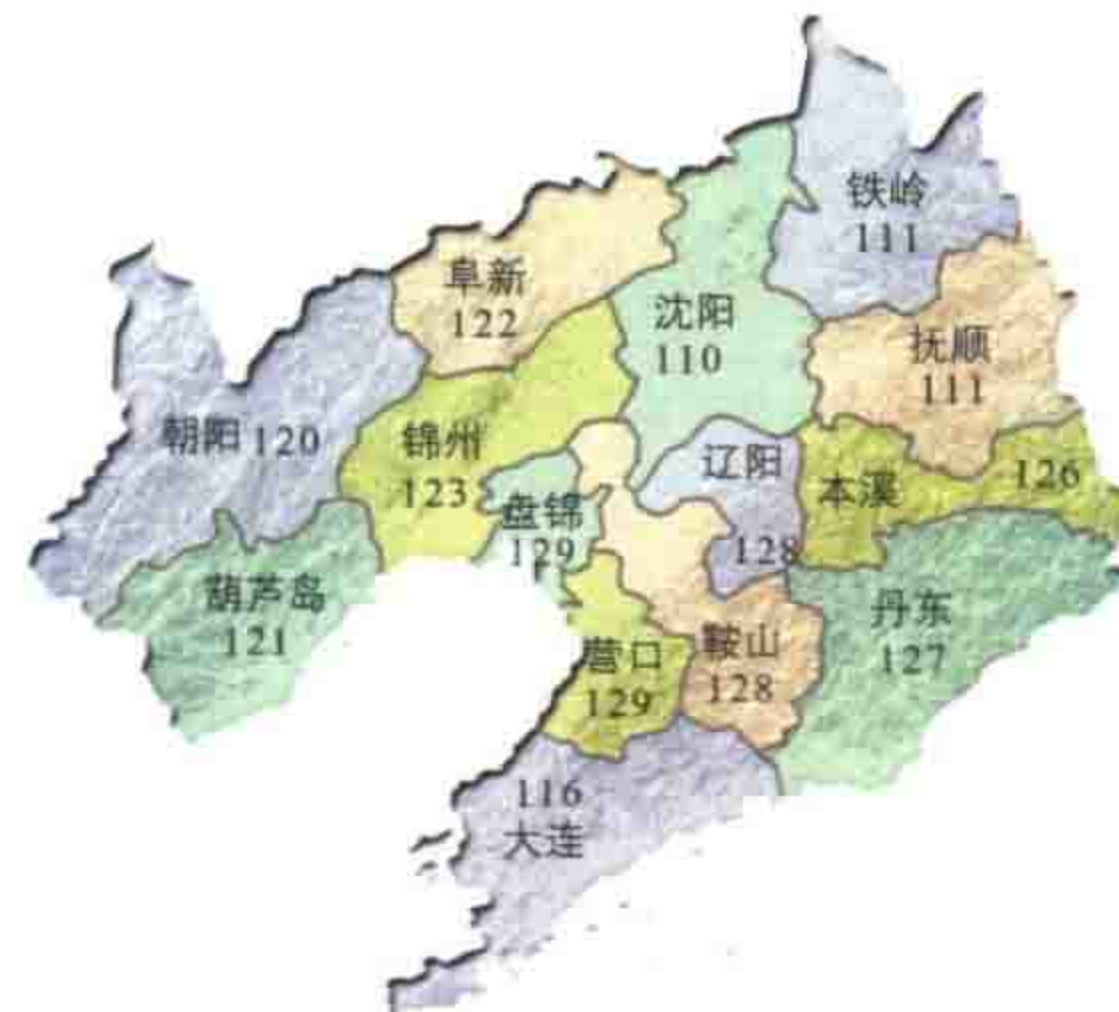
- 96-97 内蒙古自治区全图
- 98-99 呼和浩特市 包头市 乌兰察布市
- 100-101 锡林郭勒盟 赤峰市 通辽市 兴安盟
- 102-103 呼伦贝尔市
- 104-105 乌海市 巴彦淖尔市 鄂尔多斯市
- 106 阿拉善盟
- 107 内蒙古自治区公路里程表



- 96 呼和浩特城区

- 99 包头城区 锡林浩特城区 乌兰察布
城区
- 100 赤峰城区
- 103 呼伦贝尔城区 乌兰浩特城区 通
辽城区
- 105 巴彦淖尔城区 乌海城区 鄂尔多
斯城区

- 108 辽宁省全图
- 109 辽宁省公路里程表
- 110 沈阳市
- 111 铁岭市 抚顺市
- 116-117 大连市
- 120-121 朝阳市 葫芦岛市
- 122-123 锦州市 阜新市
- 126-127 本溪市 丹东市
- 128 辽阳市 鞍山市
- 129 盘锦市 营口市



- 112-113 沈阳城区
- 114-115 抚顺城区
- 116 铁岭城区
- 118-119 大连过境图 大连城区 旅顺口城区
- 121 朝阳城区 葫芦岛城区
- 123 阜新城区
- 124-125 锦州城区
- 127 丹东城区 本溪城区
- 128 辽阳城区
- 129 营口城区 盘锦城区
- 130-131 鞍山城区

- 132 吉林省全图
- 133 吉林省公路里程表
- 134-135 长春市 吉林市
- 138 四平市 辽源市
- 139 白山市
- 140-141 白城市 松原市
- 142 延边朝鲜族自治州
- 143 通化市



- 135 吉林城区 辽源城区
- 136-137 长春城区
- 138 四平城区
- 141 松原城区 白城城区 白山城区
- 142 延吉城区
- 143 通化城区

- 144 黑龙江省全图
- 145 黑龙江省公路里程表
- 146-147 哈尔滨市
- 150-151 齐齐哈尔市 大庆市
- 152-153 鹤岗市 佳木斯市 双鸭山市
- 154 大兴安岭地区
- 155 七台河市 鸡西市
- 156 黑河市
- 157 伊春市
- 158 绥化市
- 159 牡丹江市



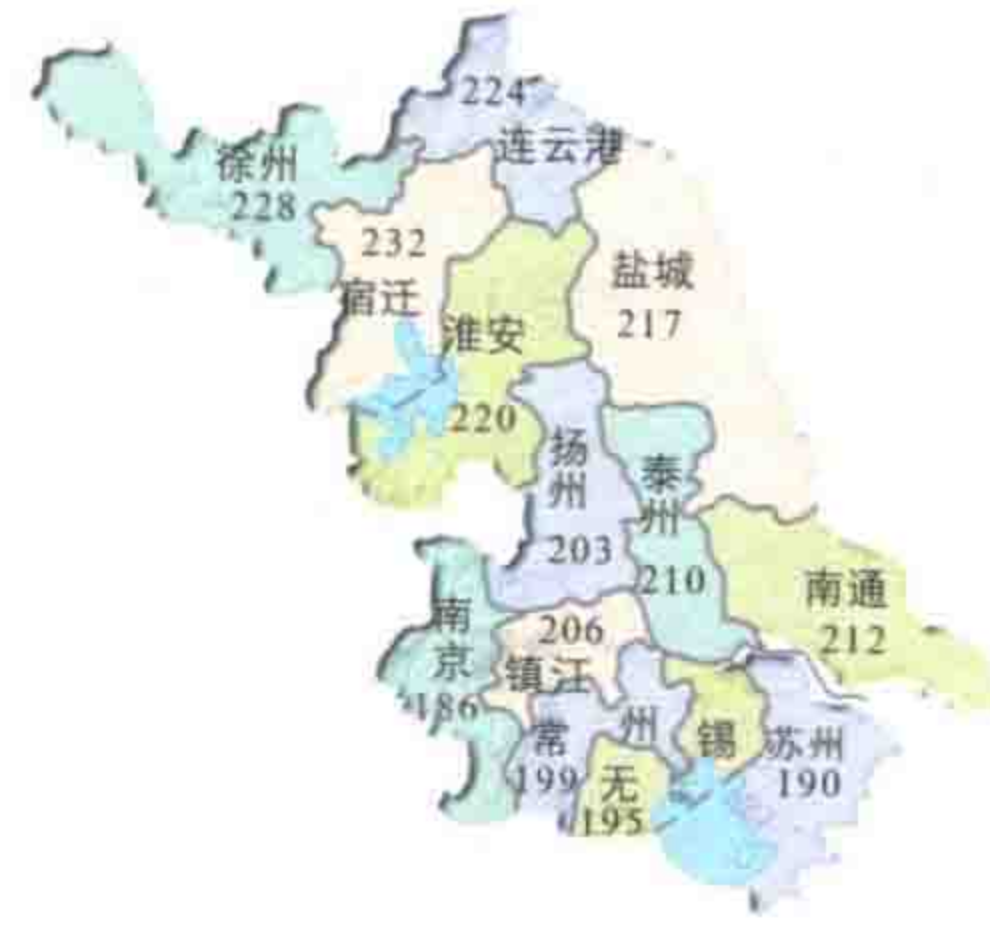
- 146 佳木斯过境图
- 147 齐齐哈尔城区 佳木斯城区
- 148-149 哈尔滨城区
- 150 鸡西城区
- 151 大庆城区 七台河城区
- 152 双鸭山城区
- 153 鹤岗城区
- 156 黑河城区
- 157 伊春城区
- 158 绥化城区
- 159 牡丹江城区

- 160 上海市全图
- 161 普陀区 长宁区 杨浦区 静安区 徐汇区 闸北区 虹口区 黄浦区
- 166-167 浦东新区
- 169 闵行区
- 170 奉贤区
- 172-173 青浦区 松江区
- 176 金山区
- 178 嘉定区
- 180 宝山区
- 182 崇明县



- 162-163 上海城区 (东)
- 164-165 上海城区 (西)
- 168 惠南镇城区
- 171 奉贤城区
- 174 青浦城区
- 175 松江城区
- 177 金山城区
- 179 嘉定城区
- 181 宝山城区
- 183 崇明城区

- 184-185 江苏省全图
- 186-187 南京市
- 190-191 苏州市
- 194-195 无锡市
- 198-199 常州市
- 202-203 扬州市
- 206-207 镇江市
- 210 泰州市
- 212-213 南通市
- 216-217 盐城市
- 220-221 淮安市
- 224-225 连云港市
- 228-229 徐州市
- 232-233 宿迁市



- 188-189 南京城区
- 192-193 苏州城区
- 196-197 无锡城区
- 200-201 常州城区
- 204-405 扬州城区
- 208-209 镇江城区
- 211 泰州城区
- 214-215 南通城区
- 218-219 盐城城区
- 222-223 淮安城区
- 226-227 连云港城区
- 230-231 徐州城区
- 234-235 宿迁城区

- 236-237 浙江省全图
- 238-239 杭州市
- 242-243 宁波市
- 246-247 嘉兴市
- 250-251 湖州市
- 254-255 温州市
- 258-259 台州市
- 262-263 金华市
- 268-269 衢州市
- 272-273 丽水市
- 276-277 舟山市
- 278-279 绍兴市



- 238 杭州西湖 淳安城区
- 240-241 杭州城区
- 243 北仑城区 镇海城区
- 244-245 宁波城区
- 248-249 嘉兴城区
- 252-253 湖州城区
- 254 龙湾城区
- 256-257 温州城区
- 260-261 台州城区
- 264-265 金华城区
- 266-267 义乌城区 东阳城区 义乌中国国际商贸城
- 270-271 衢州城区
- 274-275 丽水城区
- 277 舟山城区
- 278 诸暨城区 嵊州城区
- 279 上虞城区
- 280-281 绍兴城区

- 282 安徽省全图
- 283 安徽省公路里程表
- 284-285 合肥市 六安市
- 290-291 芜湖市 宣城市
- 295 马鞍山市
- 298-299 安庆市 铜陵市
- 302-303 池州市 黄山市
- 306-307 亳州市 阜阳市
- 310-311 淮北市 宿州市
- 316-317 淮南市 蚌埠市 滁州市



- 286-287 合肥城区
- 288 巢湖城区
- 289 六安城区
- 292-293 芜湖城区
- 294 宣城城区
- 296-297 马鞍山城区
- 300 安庆城区
- 301 铜陵城区
- 304 池州城区
- 305 黄山城区
- 308 阜阳城区

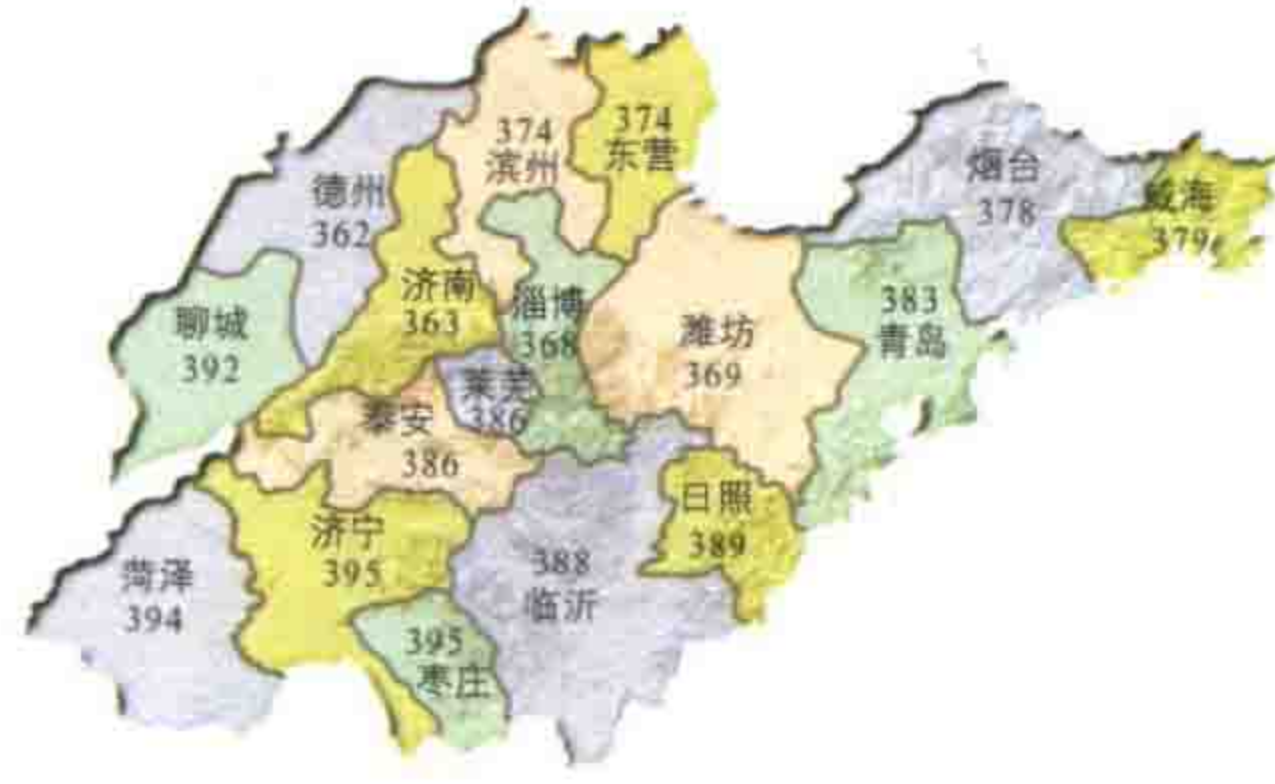
- 309 亳州城区
- 312-313 淮北城区
- 314 宿州城区
- 315 滁州城区
- 318-319 淮南城区
- 320-321 蚌埠城区

- 322 福建省全图
- 323 福建省公路里程表
- 324-325 福州市 莆田市
- 328-329 南平市 宁德市
- 330-331 三明市
- 332-333 泉州市 厦门市
- 334-335 龙岩市
- 336 漳州市



- 355 宜春城区
- 356 新余城区
- 358-359 赣州城区

- 360-361 山东省全图
- 362-363 德州市 济南市
- 368-369 淄博市 潍坊市
- 374-375 滨州市 东营市
- 378-379 烟台市 威海市
- 383 青岛市
- 386 泰安市 莱芜市
- 388-389 临沂市 日照市
- 392 聊城市
- 394-395 菏泽市 济宁市 枣庄市



- 403 焦作城区 济源城区
- 404-405 郑州城区
- 408-409 商丘城区
- 410 开封城区
- 411 新乡城区
- 413 鹤壁城区
- 414-415 安阳城区
- 416 三门峡城区
- 418-419 洛阳城区
- 421 驻马店城区
- 422 信阳城区
- 423 许昌城区
- 424 周口城区
- 426 平顶山城区
- 428-429 南阳城区

- 325 莆田城区
- 326-327 福州城区
- 328 宁德城区
- 329 南平过境图 南平城区
- 331 三明城区
- 333 厦门城区 泉州城区
- 334 龙岩城区
- 335 漳州城区

- 337 江西省全图
- 338 江西省公路里程表
- 339 南昌市
- 342-343 九江市
- 346-347 景德镇市 上饶市
- 350-351 鹰潭市 抚州市
- 352-353 萍乡市 吉安市
- 354-355 宜春市 新余市
- 356-357 赣州市



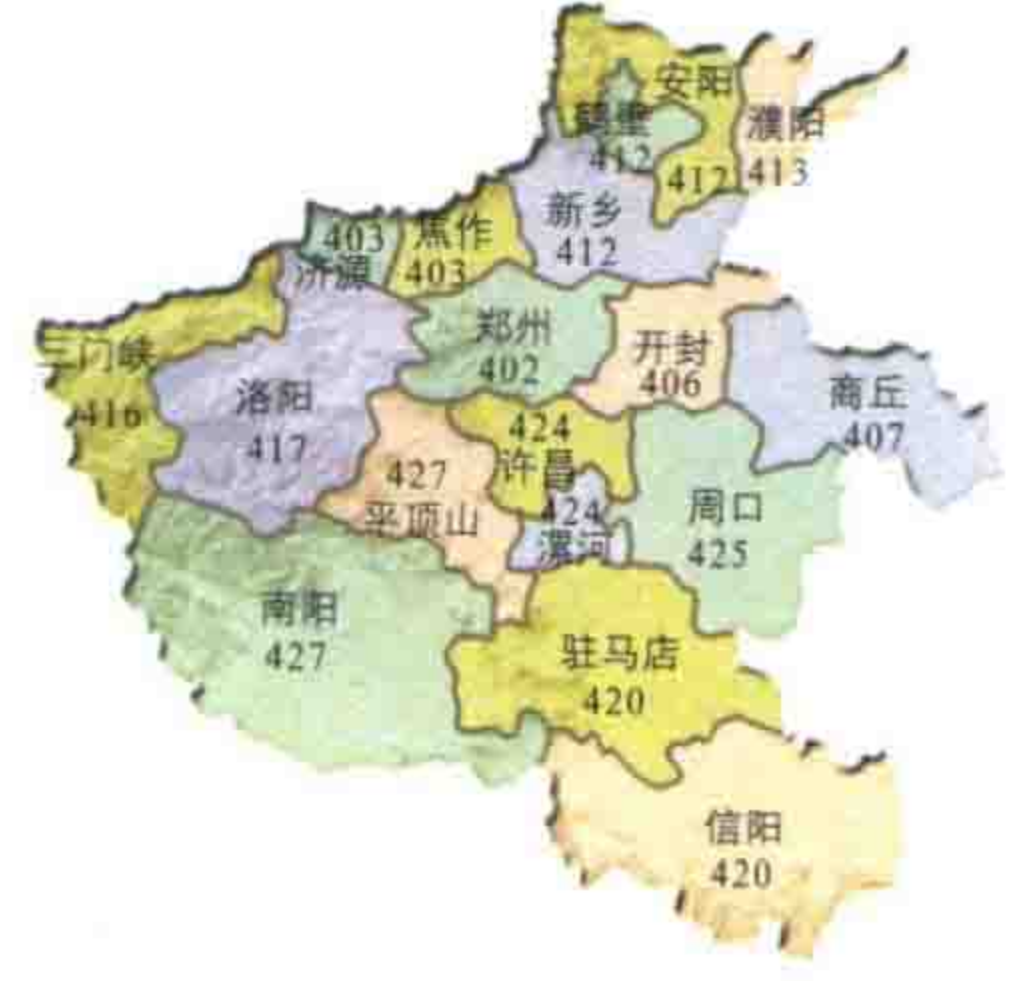
- 362 莱芜城区
- 364-365 济南城区
- 366-367 德州城区
- 369 青州城区 寿光城区 诸城城区
- 370-371 淄博城区
- 372-373 潍坊城区
- 375 滨州城区
- 376-377 东营城区
- 378 蓬莱城区
- 380-381 烟台城区
- 382 威海城区
- 384-385 青岛城区
- 387 泰安城区
- 389 日照城区
- 390-391 临沂城区
- 392 聊城城区
- 393 曲阜城区
- 394 济宁城区
- 396-397 菏泽城区
- 398-399 枣庄城区

- 430 湖北省全图
- 431 湖北省公路里程表
- 432-433 武汉市 鄂州市
- 438 荆门市
- 439 咸宁市
- 440-441 黄冈市 黄石市
- 444-445 随州市 孝感市
- 446-447 荆州市 潜江市 天门市 仙桃市
- 450-451 宜昌市
- 454-455 十堰市 襄阳市 神农架林区
- 458-459 恩施土家族苗族自治州



- 339 南昌城区
- 340-341 南昌过境图
- 344-345 九江城区
- 348 上饶城区
- 349 景德镇城区
- 351 抚州城区 鹰潭城区
- 352 萍乡城区 吉安城区

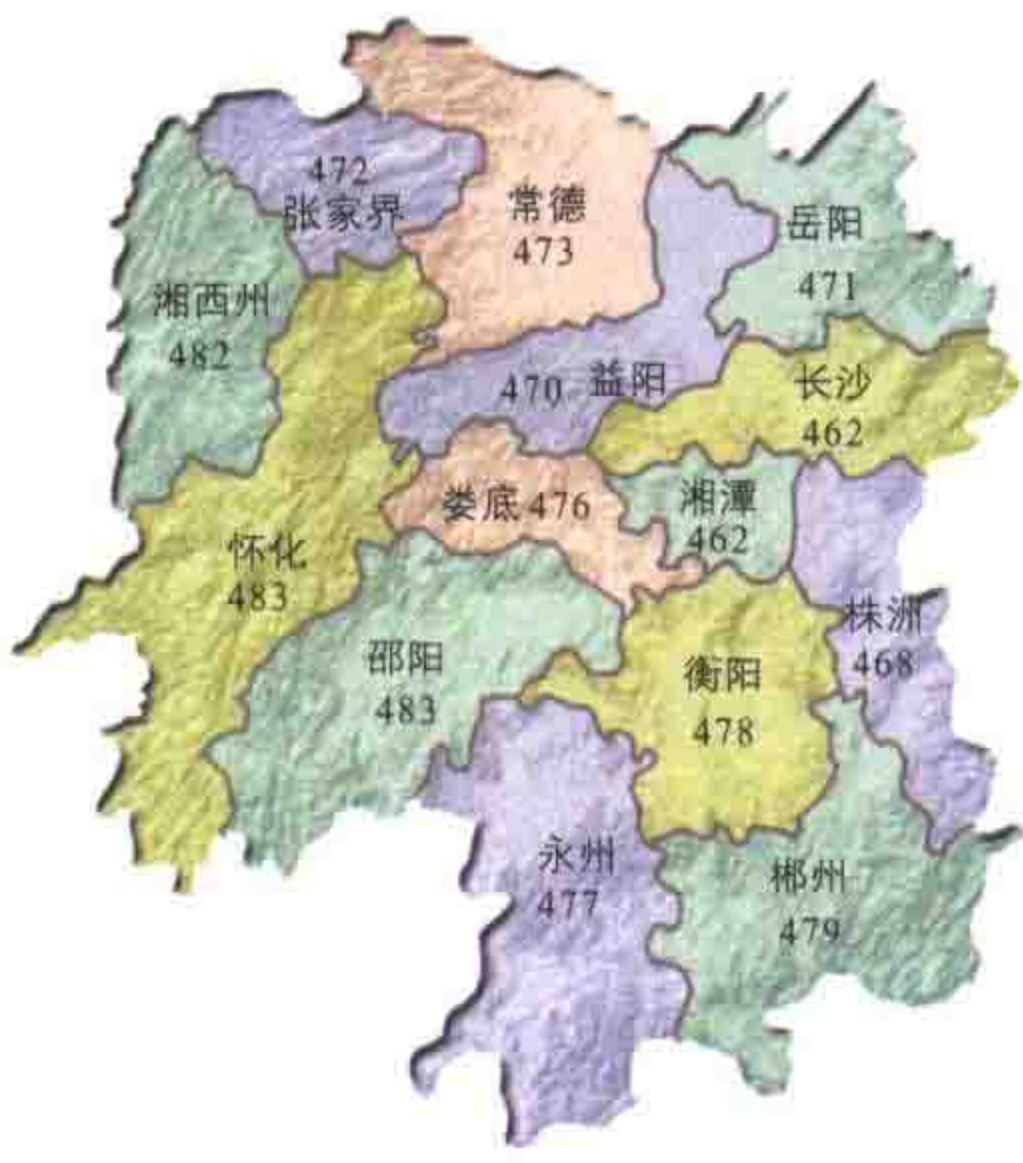
- 400 河南省全图
- 401 河南省公路里程表
- 402 郑州市
- 403 济源市 焦作市
- 406-407 开封市 商丘市
- 412-413 安阳市 濮阳市 鹤壁市 新乡市
- 416-417 三门峡市 洛阳市
- 420-421 驻马店市 信阳市
- 424-425 许昌市 漯河市 周口市
- 426-427 平顶山市 南阳市



- 432 荆门城区 黄冈城区
- 434-435 武汉过境图
- 436 武汉城区
- 437 鄂州城区
- 439 咸宁城区
- 442-443 黄石城区
- 444 随州城区
- 445 孝感城区
- 446 仙桃城区
- 447 天门城区 潜江城区
- 448-449 荆州城区 荆州古城区
- 452-453 宜昌城区
- 456-457 襄阳城区 枣阳城区
- 458 恩施城区
- 459 十堰城区

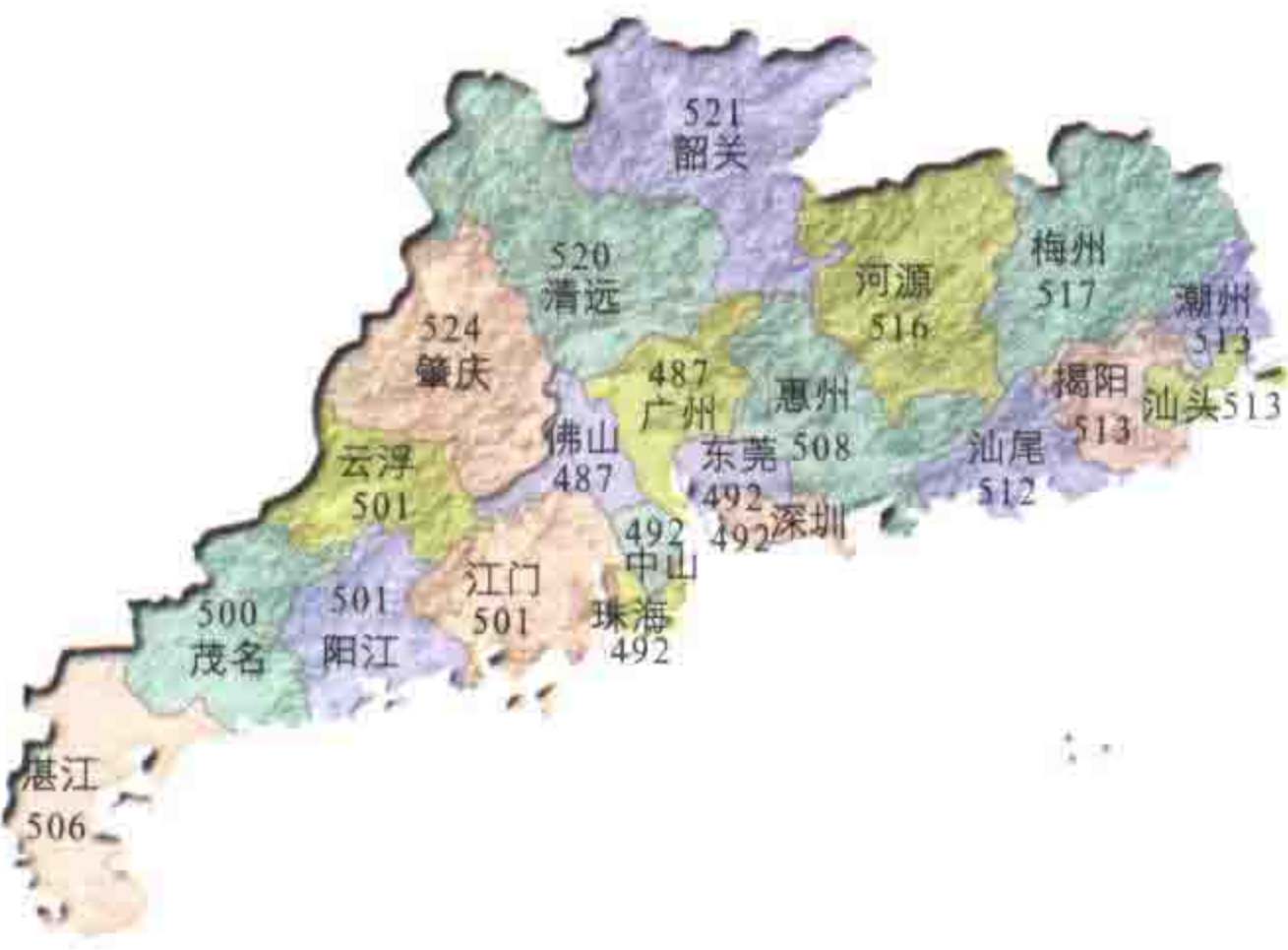
- 460-461 湖南省全图
- 462-463 长沙市 湘潭市
- 468 株洲市
- 470-471 益阳市 岳阳市
- 472-473 张家界市 常德市
- 476 娄底市
- 477 永州市
- 478-479 衡阳市 郴州市
- 482-483 湘西土家族苗族自治州 怀化市 邵

阳市



- 463 浏阳城区
- 464-465 长沙城区
- 466-467 湘潭城区 株洲城区
- 469 岳阳城区
- 470 益阳城区
- 472 张家界城区
- 474-475 常德城区
- 476 永州城区 娄底城区
- 479 郴州城区
- 480-481 衡阳城区
- 482 怀化城区 邵阳城区 吉首城区

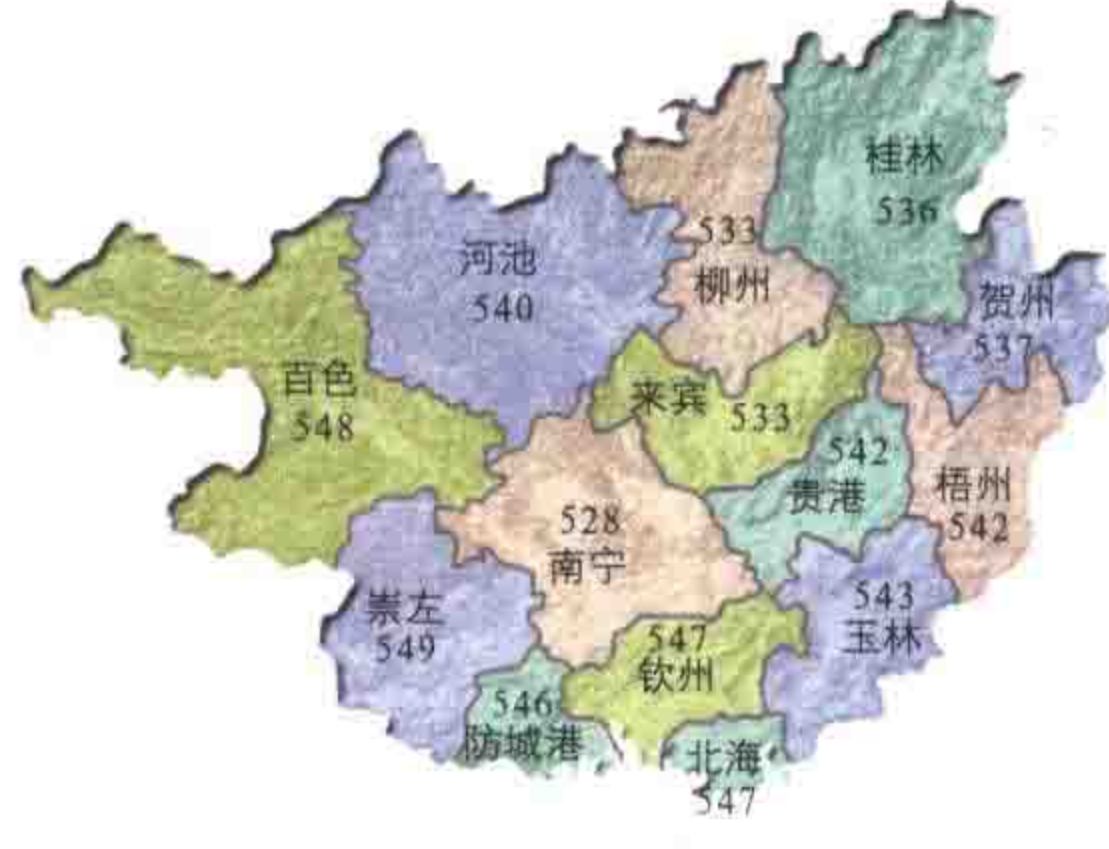
- 484-485 广东省全省图
- 486-487 广州市 佛山市
- 492-493 中山市 珠海市 东莞市 深圳市
- 500-501 茂名市 云浮市 阳江市 江门市
- 506 湛江市
- 508-509 惠州市
- 512-513 汕尾市 揭阳市 潮州市 汕头市
- 516-517 河源市 梅州市
- 520-521 清远市 韶关市
- 524 肇庆市



- 486 佛山城区 番禺城区 顺德城区
- 488-489 广州-佛山过境图
- 490 广州城区
- 491 东莞过境图
- 494 中山城区
- 495 珠海城区
- 496-497 东莞城区
- 498-499 深圳城区
- 502 茂名城
- 503 云浮城区
- 504 阳江城区
- 505 江门城区
- 507 湛江城区
- 510 惠州城区
- 511 汕头城区
- 512 汕尾城区

- 514 揭阳城区
- 515 潮州城区
- 518 河源城区
- 519 梅州城区
- 522 清远城区
- 523 韶关城区
- 525 肇庆城区

- 526 广西壮族自治区全省图
- 527 广西壮族自治区公路里程表
- 528-529 南宁市
- 532-533 柳州市 来宾市
- 536-537 桂林市 贺州市
- 540-541 河池市
- 542-543 贵港市 梧州市 玉林市
- 546-547 防城港市 钦州市 北海市
- 548-549 百色市 崇左市

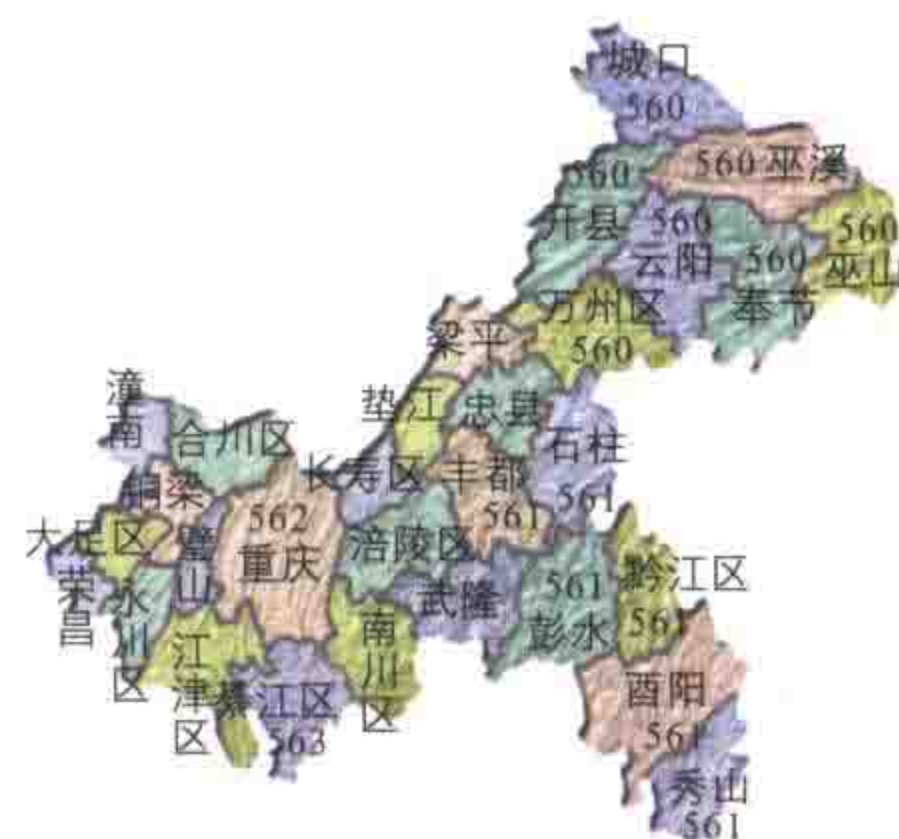


- 530-531 南宁城区
- 532 来宾城区
- 534-535 柳州城区
- 537 贺州城区
- 538-539 桂林过境图
- 541 河池城区 阳朔城区 桂林城区
- 542 贵港城区
- 543 玉林城区
- 544 梧州城区
- 545 北海城区
- 546 防城港城区 钦州城区
- 548 百色城区

- 550-551 海南省全省图
- 554 海口市 三亚市
- 552-553 海口过境图
- 555 海口城区
- 三亚城区
- 五指山城区



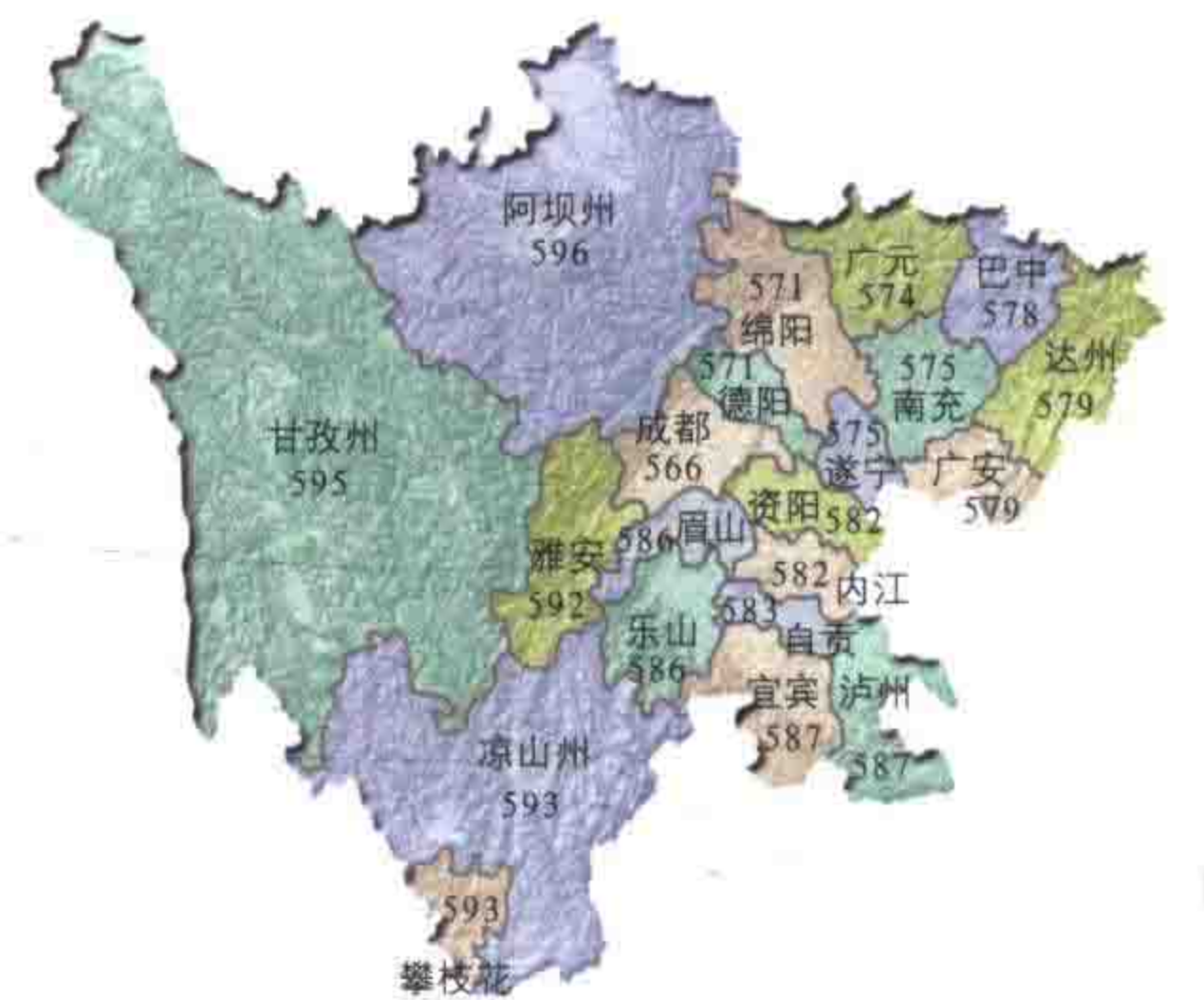
- 556-557 重庆市全省图
- 560-561 重庆市东部
- 562-563 重庆市西部



- 558-559 重庆城区
- 560 万州城区

563 合川城区 涪陵城区

- 564-565 四川省全省图
- 566-567 成都市
- 570-571 绵阳市 德阳市
- 574-575 广元市 南充市 遂宁市
- 578-579 巴中市 达州市 广安市
- 582-583 资阳市 内江市 自贡市
- 586 眉山市 乐山市
- 587 宜宾市 泸州市
- 592 雅安市
- 593 凉山彝族自治州 攀枝花市
- 594-595 甘孜藏族自治州
- 596 阿坝藏族羌族自治州
- 597 四川省公路里程表

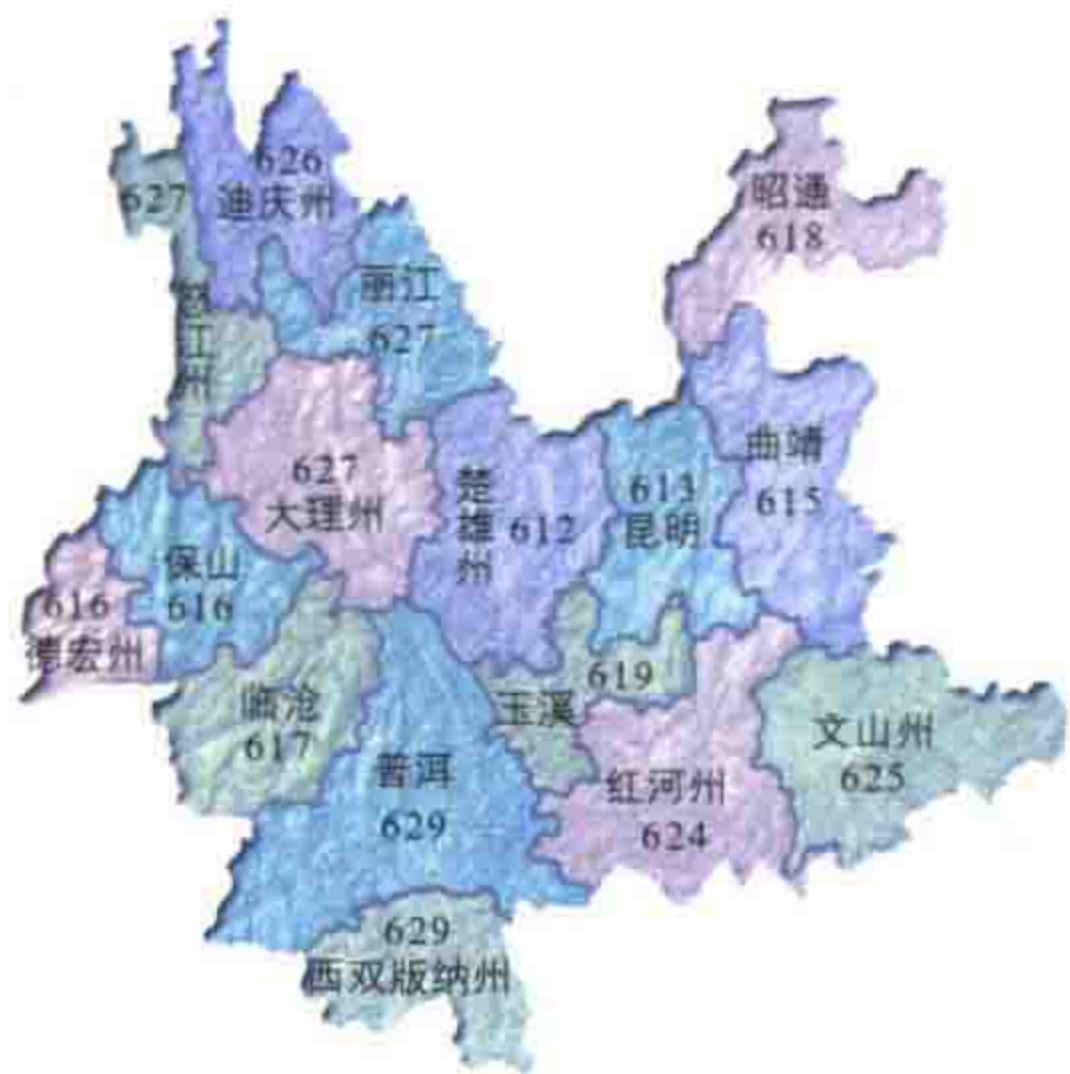


- 568-569 成都城区
- 572 绵阳城区
- 573 德阳城区
- 575 遂宁城区
- 576 广元城区
- 577 南充城区
- 579 广安城区
- 580 达州城区
- 581 巴中城区
- 583 资阳城区 内江城区
- 584-585 自贡城区
- 588 宜宾城区
- 589 泸州城区
- 590 眉山城区 峨眉山城区
- 591 乐山城区
- 592 雅安城区 攀枝花城区
- 598 贵州省全省图
- 599 贵州省公路里程表
- 600-601 贵阳市 黔南布依族苗族自治州
- 603 毕节市
- 604-605 六盘水市 安顺市 黔西南布依族苗族自治州
- 606-607 遵义市 铜仁市
- 608-609 黔东南苗族侗族自治州



- 600 毕节城区 都匀城区
- 602 贵阳城区
- 604 六盘水城区 安顺城区
- 607 铜仁城区
- 608 遵义城区 凯里城区

- 610-611 云南省全图
- 612-613 昆明市 楚雄彝族自治州
- 615 曲靖市
- 616-617 德宏傣族景颇族自治州 保山市
临沧市
- 618 昭通市
- 619 玉溪市
- 624-625 红河哈尼族彝族自治州 文山壮族
苗族自治州
- 626-627 丽江市 大理白族自治州 迪庆藏族
自治州 怒江傈僳族自治州
- 628-629 普洱市 西双版纳傣族自治州



- 614 昆明城区
- 617 保山城区 临沧城区
- 620 昭通城区
- 621 曲靖城区
- 622 楚雄城区
- 623 玉溪城区
- 624 大理城区
- 625 蒙自城区
- 626 丽江城区
- 628 普洱城区 景洪城区 香格里拉城区

- 630 西藏自治区全图
- 631 西藏自治区公路里程表
- 632-633 拉萨市 山南地区 林芝地区 昌都
地区
- 634-635 日喀则地区 那曲地区 阿里地区



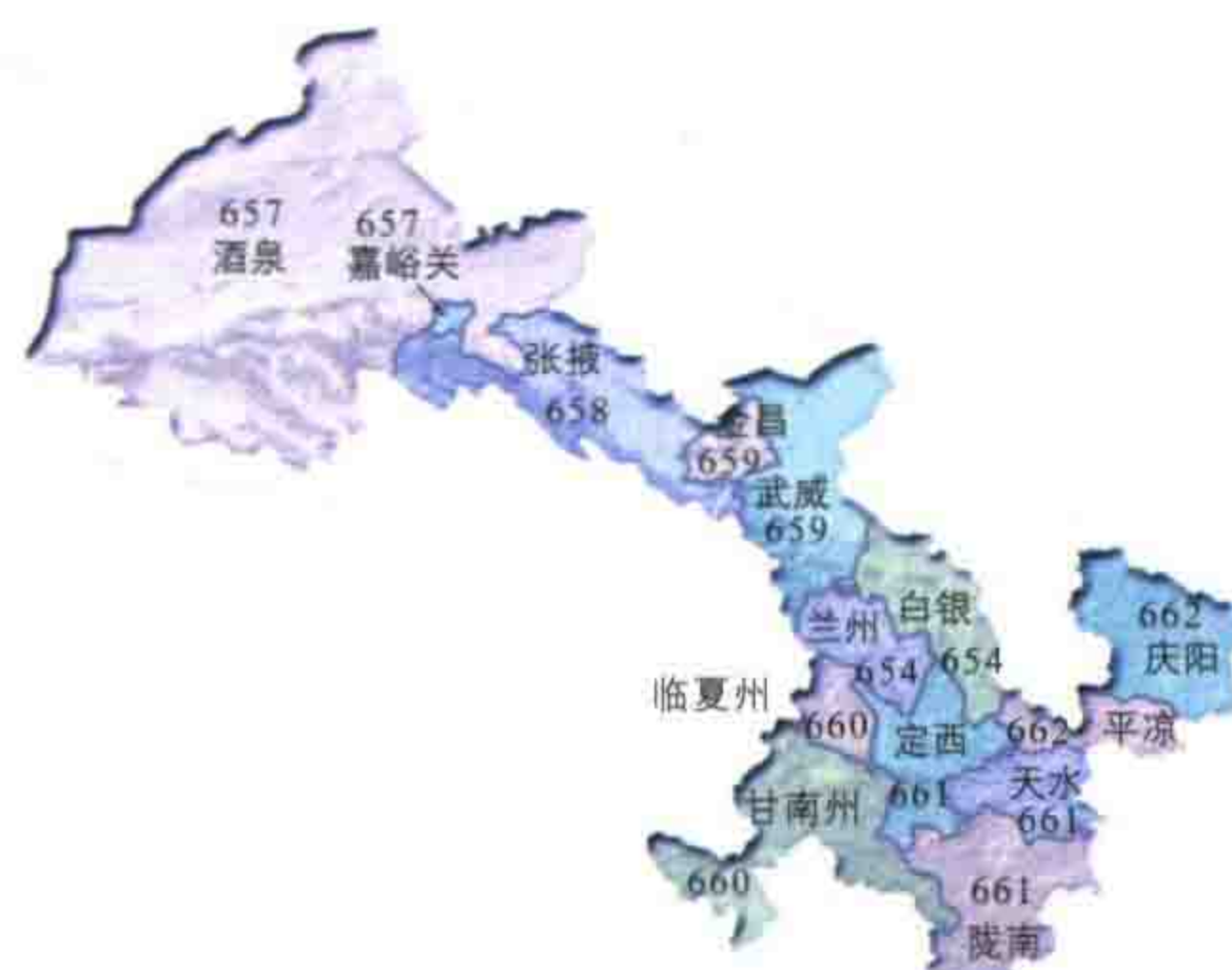
- 635 日喀则城区
- 636 拉萨周边

- 637 陕西省全图
- 638 陕西省公路里程表
- 639 西安市
- 642-643 宝鸡市 咸阳市
- 644-645 汉中市 安康市
- 646-647 铜川市 渭南市 商洛市

- 648-649 延安市
- 650-651 榆林市



- 640-641 西安城区
- 643 宝鸡城区
- 644 汉中城区 安康城区
- 646 渭南城区 铜川城区
- 648 延安过境图
- 649 延安城区
- 650 榆林城区
- 652 甘肃省全图
- 653 甘肃省公路里程表
- 654 兰州市 白银市
- 656-657 酒泉市 嘉峪关市
- 658-659 张掖市 金昌市 武威市
- 660-661 临夏回族自治州 定西市 天水市
甘南藏族自治州 陇南市
- 662 平凉市 庆阳市



- 654 白银城区
- 655 兰州城区
- 656 嘉峪关城区
- 657 敦煌城区
- 658 武威城区 张掖城区
- 660 天水城区 陇南城区
- 662 平凉城区 庆阳城区

- 663 青海省全图
- 664-665 西宁市 海东市
- 666-667 海北藏族自治州 海南藏族自治州
黄南藏族自治州 果洛藏族自治州
- 668 海西蒙古族藏族自治州
- 669 玉树藏族自治州

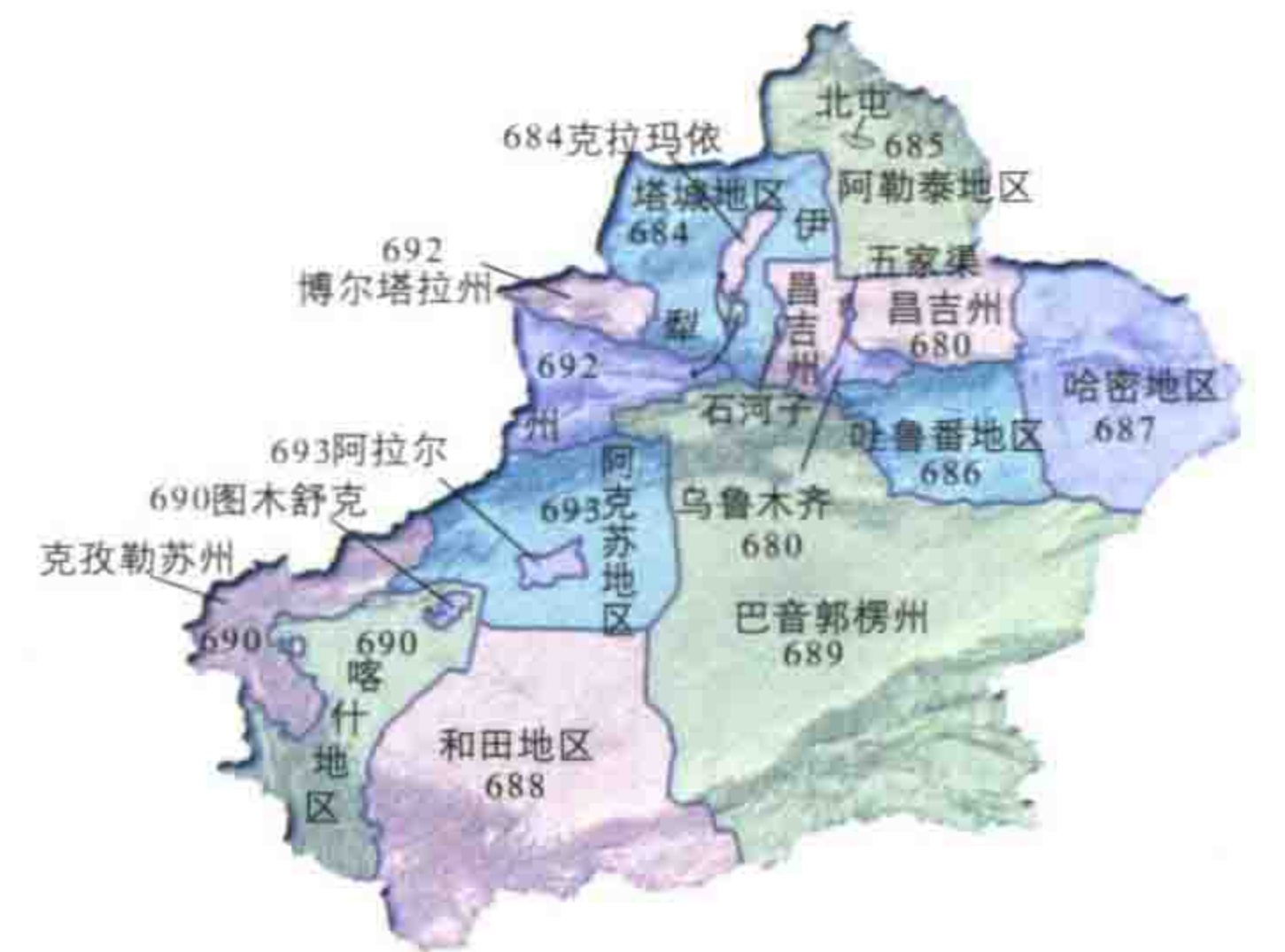


- 664 西宁城区 西宁过境图
- 667 格尔木城区
- 670 青海省 宁夏回族自治区公路里程表

- 671 宁夏回族自治区全图
- 672-673 银川市 吴忠市
石嘴山市
- 674-675 中卫市 固原市
- 672 吴忠城区
- 674 石嘴山城区
- 674 中卫城区
- 675 固原城区
- 676 银川城区



- 677 新疆维吾尔自治区公路里程表
- 678-679 新疆维吾尔自治区全图
- 680-681 乌鲁木齐市 昌吉回族自治州 五家
渠市
- 684 塔城地区 克拉玛依市 石河子市
- 685 阿勒泰地区 北屯市
- 686-687 吐鲁番地区 哈密地区
- 688-689 巴音郭楞蒙古自治州 铁门关市
和田地区
- 690-691 克孜勒苏柯尔克孜自治州 喀什地
区 图木舒克市
- 692-693 博尔塔拉蒙古自治州 伊犁哈萨
克自治州 阿克苏地区 阿拉尔市



- 682-683 乌鲁木齐城区 克拉玛依城区
- 685 阿勒泰城区
- 686 吐鲁番城区 哈密城区
- 688 库尔勒城区
- 689 和田城区
- 690 喀什城区
- 692 伊宁城区

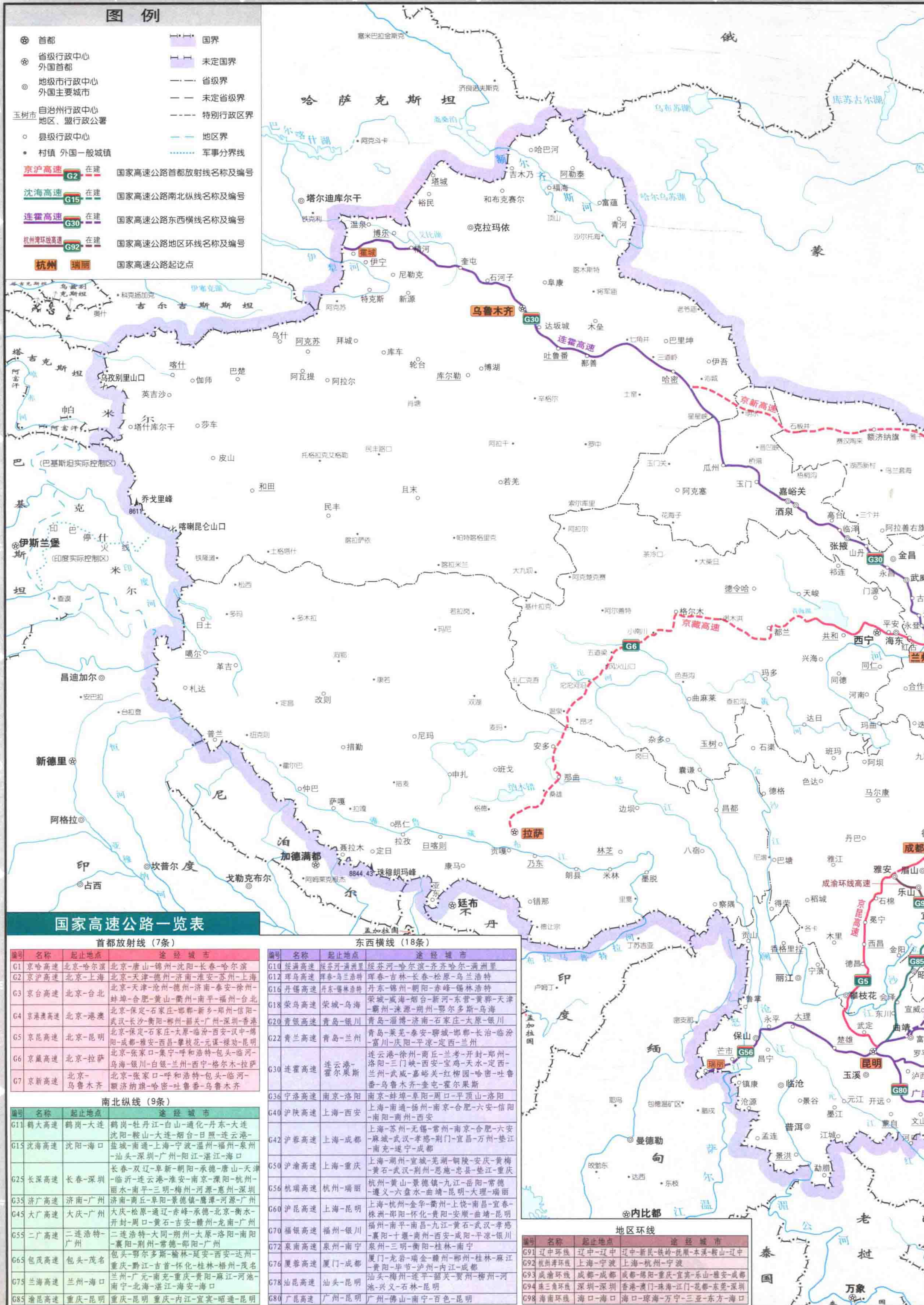
- 694 香港特别行政区全图
- 澳门特别行政区全图
- 695 台湾省全图
- 695 台北城区

- 696-719 主要地名索引
- 720-726 景点索引



图例

- ⊙ 首都
- ⊙ 省级行政中心
- ⊙ 外国首都
- ⊙ 地级市行政中心
- ⊙ 外国主要城市
- ⊙ 自治州行政中心
- ⊙ 地区、盟行政公署
- ⊙ 县级行政中心
- 村镇 外国一般城镇
- 国界
- 未定国界
- 省级界
- 未定省级界
- 特别行政区界
- 地区界
- 军事分界线
- 京沪高速 G2** 在建 国家高速公路首都放射线名称及编号
- 沈海高速 G15** 在建 国家高速公路南北纵线名称及编号
- 连霍高速 G30** 在建 国家高速公路东西横线名称及编号
- 杭州湾环线高速 G92** 在建 国家高速公路地区环线名称及编号
- 杭州 瑞丽** 国家高速公路起止点



国家高速公路一览表

首都放射线 (7条)

编号	名称	起止地点	途经城市
G1	京哈高速	北京-哈尔滨	北京-唐山-锦州-沈阳-长春-哈尔滨
G2	京沪高速	北京-上海	北京-天津-德州-济南-泰安-徐州-蚌埠-合肥-黄山-衢州-南平-福州-台北
G3	京台高速	北京-台北	北京-天津-沧州-德州-济南-泰安-徐州-蚌埠-合肥-黄山-衢州-南平-福州-台北
G4	京港澳高速	北京-港澳	北京-保定-石家庄-邯郸-新乡-郑州-信阳-武汉-长沙-衡阳-郴州-韶关-广州-深圳-香港
G5	京昆高速	北京-昆明	北京-保定-石家庄-太原-临汾-西安-汉中-绵阳-成都-雅安-西昌-攀枝花-元谋-禄劝-昆明
G6	京藏高速	北京-拉萨	北京-张家口-集宁-呼和浩特-包头-临河-乌海-银川-白银-兰州-西宁-格尔木-拉萨
G7	京新高速	北京-乌鲁木齐	北京-张家口-呼和浩特-包头-临河-额济纳旗-哈密-吐鲁番-乌鲁木齐

东西横线 (18条)

编号	名称	起止地点	途经城市
G10	绥芬河-满洲里	绥芬河-满洲里	绥芬河-哈尔滨-齐齐哈尔-满洲里
G12	珲春-乌兰浩特	珲春-乌兰浩特	珲春-吉林-长春-松原-乌兰浩特
G16	丹锡高速	丹东-锡林浩特	丹东-锦州-朝阳-赤峰-锡林浩特
G18	荣乌高速	荣成-乌海	荣成-威海-烟台-新乡-东营-黄骅-天津-霸州-涿州-朔州-鄂尔多斯-乌海
G20	青银高速	青岛-银川	青岛-淄博-济南-石家庄-太原-银川
G22	青兰高速	青岛-兰州	青岛-莱芜-泰安-聊城-邯郸-长治-临汾-富川-庆阳-平凉-定西-兰州
G30	连霍高速	连云港-霍尔果斯	连云港-徐州-商丘-兰考-开封-郑州-洛阳-三门峡-西安-宝鸡-天水-定西-兰州-武威-嘉峪关-红柳园-哈密-吐鲁番-乌鲁木齐-奎屯-霍尔果斯
G36	宁洛高速	南京-洛阳	南京-蚌埠-阜阳-周口-平顶山-洛阳
G40	沪陕高速	上海-西安	上海-南通-扬州-南京-合肥-六安-信阳-南阳-商州-西安
G42	沪蓉高速	上海-成都	上海-苏州-无锡-常州-南京-合肥-六安-麻城-武汉-孝感-荆门-宜昌-万州-垫江-南充-遂宁-成都
G50	沪渝高速	上海-重庆	上海-湖州-宣城-芜湖-铜陵-安庆-黄梅-黄石-武汉-荆州-恩施-忠县-垫江-重庆
G56	杭瑞高速	杭州-瑞丽	杭州-黄山-景德镇-九江-岳阳-常德-遵义-六盘水-曲靖-昆明-大理-瑞丽
G60	沪昆高速	上海-昆明	上海-杭州-金华-衢州-上饶-南昌-宜春-株洲-邵阳-怀化-贵阳-安顺-曲靖-昆明
G70	福银高速	福州-银川	福州-南平-南昌-九江-黄石-武汉-孝感-襄阳-十堰-商州-西安-咸阳-平凉-银川
G72	泉南高速	泉州-南宁	泉州-三明-衡阳-桂林-南宁
G76	厦蓉高速	厦门-成都	厦门-龙岩-瑞金-赣州-郴州-桂林-麻江-贵阳-毕节-泸州-内江-成都
G78	汕昆高速	汕头-昆明	汕头-梅州-连平-韶关-贺州-柳州-河池-兴义-石林-昆明
G80	广昆高速	广州-昆明	广州-佛山-南宁-百色-昆明

南北纵线 (9条)

编号	名称	起止地点	途经城市
G11	鹤大高速	鹤岗-大连	鹤岗-牡丹江-白山-通化-丹东-大连
G15	沈海高速	沈阳-海口	沈阳-鞍山-大连-烟台-日照-连云港-盐城-南通-上海-宁波-温州-福州-泉州-汕头-深圳-广州-阳江-湛江-海口
G25	长深高速	长春-深圳	长春-双辽-阜新-朝阳-承德-唐山-天津-临沂-连云港-淮安-南京-溧阳-杭州-丽水-南平-三明-梅州-河源-惠州-深圳
G35	济广高速	济南-广州	济南-商丘-阜阳-景德镇-鹰潭-河源-广州
G45	大广高速	大庆-广州	大庆-松原-通辽-赤峰-承德-北京-衡水-开封-周口-黄石-吉安-赣州-龙南-广州
G55	二广高速	二连浩特-广州	二连浩特-大同-朔州-太原-洛阳-南阳-襄阳-荆州-常德-邵阳-广州
G65	包茂高速	包头-茂名	包头-鄂尔多斯-榆林-延安-西安-达州-重庆-黔江-吉首-怀化-桂林-梧州-茂名
G75	兰海高速	兰州-海口	兰州-广元-南充-重庆-贵阳-麻江-河池-南宁-北海-湛江-海安-海口
G85	渝昆高速	重庆-昆明	重庆-昆明 重庆-内江-宜宾-昭通-昆明

地区环线

编号	名称	起止地点	途经城市
G91	辽中环线	辽中-辽中	辽中-新民-铁岭-抚顺-本溪-鞍山-辽中
G92	杭州湾环线	上海-宁波	上海-杭州-宁波
G93	成渝环线	成都-成都	成都-绵阳-重庆-宜宾-乐山-雅安-成都
G94	珠三角环线	深圳-深圳	香港-澳门-珠海-江门-花都-东莞-深圳
G98	海南环线	海口-海口	海口-琼海-万宁-三亚-东方-海口

