

星球  
STAR

新世纪版



# 世界分国地图集



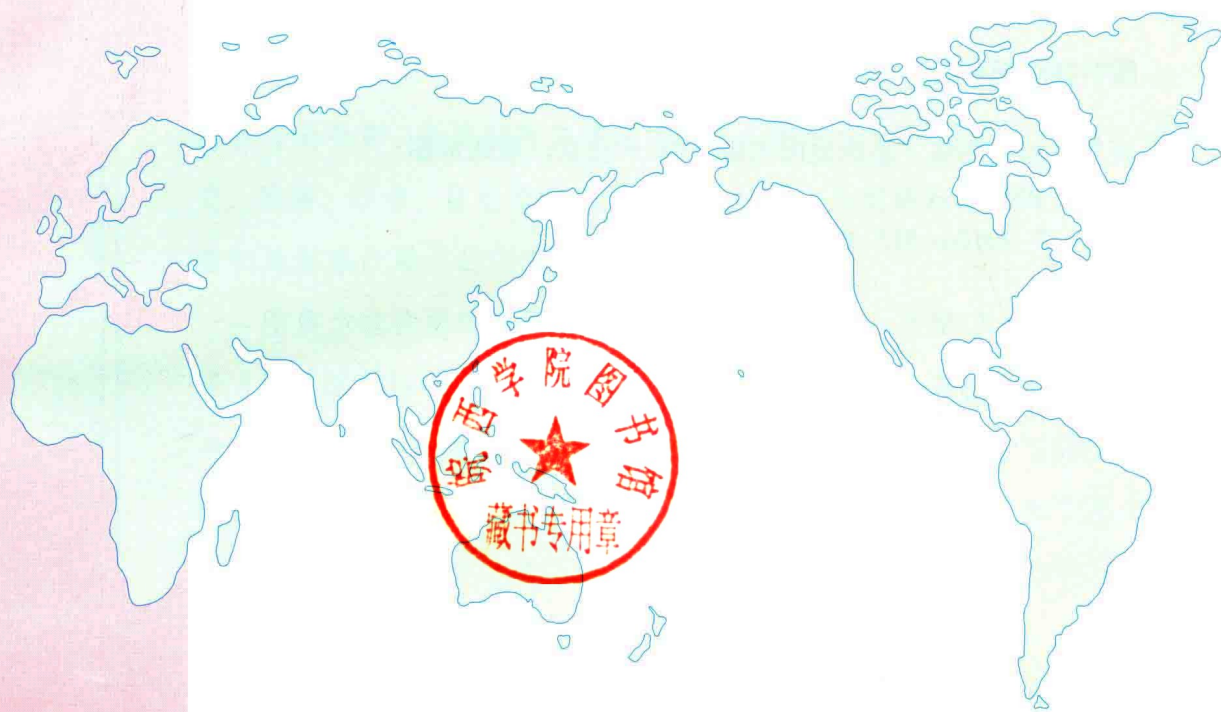
星球地图出版社

# 世界分国地图集

SHIJIE FENGUO DITU JI

2991

10



星球地图出版社

### 图书在版编目(CIP)数据

世界分国地图集 / 星球地图出版社编. — 北京: 星球地图出版社, 2001.4

ISBN 7-80104-513-0

I. 世… II. 星… III. 国家地图集 IV. K991

中国版本图书馆CIP数据核字(2000)第52049号

## 世界分国地图集

※

星球地图出版社出版发行

(北京市北三环中路69号 邮政编码100088)

解放军第一二零六工厂印刷 新华书店经销

※

2001年3月第1版 2001年3月第1次印刷

开本850×1168毫米 1/16 16印张

印数: 0001—5000

定价: 98.00元

# 目 录

1	图例		54-55	缅甸	1:5 700 000
2-3	世界政区	1:88 000 000	56	尼泊尔 锡金 不丹	1:5 000 000
4-5	世界地势		57	孟加拉国	1:3 500 000
6-7	世界主要国际机构与区域 性组织	1:88 000 000	58-59	印度	1:12 000 000
8-9	世界旅游	1:88 000 000	60	新德里 加尔各答	
10	世界人口	1:132 000 000	61	马尔代夫	1:8 000 000
11	世界时区	1:170 000 000		斯里兰卡	1:4 000 000
12-13	亚洲政区	1:40 000 000	62-63	巴基斯坦	1:6 500 000
14-15	亚洲地势	1:40 000 000	64	阿富汗	1:6 000 000
16-17	中华人民共和国	1:22 000 000	65	吉尔吉斯斯坦 塔吉克斯坦	1:5 000 000
18-19	中华人民共和国东北部	1:8 500 000	66-67	哈萨克斯坦	1:8 500 000
20-21	中华人民共和国东南部	1:8 500 000	68	乌兹别克斯坦 土库曼斯坦	1:7 500 000
22-23	中华人民共和国西南部	1:8 500 000	69	格鲁吉亚 阿塞拜疆 亚美尼亚	1:3 800 000
24-25	中华人民共和国西北部	1:9 500 000	70-71	伊朗	1:7 000 000
26-27	北京		72-73	伊拉克	1:4 000 000
28	天津			科威特	1:2 000 000
29	上海		74-75	沙特阿拉伯	1:8 000 000
30	重庆			巴林 卡塔尔	1:4 000 000
31	香港岛、九龙		76	阿拉伯联合酋长国 阿曼	1:6 000 000
32	澳门半岛		77	波斯湾和霍尔木兹海峡	1:5 600 000
33	蒙古	1:10 000 000	78	也门	1:6 000 000
34-35	朝鲜 韩国	1:3 500 000	79	叙利亚 黎巴嫩 约旦	1:4 100 000
36-37	日本	1:7 000 000	80	巴勒斯坦地区	1:2 200 000
38	东京		81	塞浦路斯	1:1 300 000
39	大阪			伊斯坦布尔海峡和恰纳卡莱海峡	1:2 000 000
40	宗谷海峡和津轻海峡	1:5 000 000	82-83	土耳其	1:4 600 000
	朝鲜海峡	1:3 000 000	84-85	欧洲政区	1:18 000 000
41	巴士海峡和巴林塘海峡	1:3 000 000	86-87	欧洲地势	1:18 000 000
	望加锡海峡	1:6 000 000	88-89	挪威 瑞典 芬兰 斯瓦尔巴群岛 扬马延岛	1:6 000 000
42-43	东南亚地区	1:17 000 000	90-91	奥斯陆 斯德哥尔摩 赫尔辛基	
44-45	菲律宾	1:5 300 000		冰岛	1:3 000 000
46-47	印度尼西亚 马来西亚	1:14 000 000	92	波罗的海	1:8 000 000
48	马来半岛和马六甲海峡	1:4 600 000	93	爱沙尼亚 拉脱维亚 立陶宛	1:4 000 000
49	文莱	1:1 300 000	94-95	俄罗斯	1:22 000 000
	新加坡	1:300 000	96-97	俄罗斯东南部	1:13 000 000
50-51	越南 老挝 柬埔寨	1:5 000 000	98-99	俄罗斯西部	1:11 000 000
52-53	泰国	1:5 000 000	100	莫斯科	
			101	白俄罗斯	1:3 200 000

102-103	乌克兰 摩尔多瓦	1:4 200 000	146-147	非洲地势	1:36 000 000
104-105	波兰	1:3 000 000	148	埃及	1:6 500 000
106-107	捷克 斯洛伐克 匈牙利	1:2 700 000	149	苏伊士运河	1:1 100 000
108-109	德国	1:2 800 000		开罗	
110	柏林		150-151	突尼斯 利比亚	1:7 300 000
111	丹麦	1:2 000 000	152-153	摩洛哥 阿尔及利亚	1:9 000 000
112-113	荷兰 比利时 卢森堡	1:1 500 000	154	西撒哈拉 毛里塔尼亚	1:8 000 000
114-115	英国 爱尔兰	1:4 500 000	155	塞内加尔 冈比亚 几内亚比绍	1:4 500 000
116	伦敦			佛得角	1:6 000 000
117	英吉利海峡和多佛尔海峡	1:2 800 000	156-157	马里 布基纳法索	1:7 500 000
118-119	法国	1:4 000 000	158-159	几内亚 塞拉利昂 利比里亚	
	摩纳哥			科特迪瓦	1:4 100 000
120	巴黎		160	加纳 多哥 贝宁	1:5 000 000
121	奥地利	1:2 500 000	161	尼日尔	1:8 000 000
122	瑞士	1:1 500 000	162	尼日利亚	1:8 000 000
123	日内瓦		163	赤道几内亚 加蓬	
	列支敦士登	1:250 000		圣多美和普林西比	1:5 000 000
124-125	西班牙 葡萄牙	1:4 500 000	164-165	乍得 中非 喀麦隆	1:8 500 000
	亚速尔群岛	1:10 000 000	166-167	苏丹	1:7 300 000
	马德拉群岛	1:10 000 000	168-169	厄立特里亚 埃塞俄比亚	1:7 000 000
	加那利群岛	1:10 000 000		吉布提	1:3 000 000
126	马德里		170	索马里	1:7 000 000
	里斯本		171	塞舌尔	1:7 000 000
127	圣马力诺	1:200 000		曼德海峡	1:4 000 000
	安道尔	1:500 000	172-173	乌干达 肯尼亚 卢旺达 布隆迪	
	马耳他	1:280 000		坦桑尼亚	1:7 000 000
128-129	意大利	1:4 000 000	174-175	刚果 刚果民主共和国	1:8 500 000
130	罗马		176-177	安哥拉 赞比亚	1:7 500 000
	梵蒂冈		178	马拉维 莫桑比克	1:8 000 000
131	保加利亚	1:2 200 000	179	科摩罗 马达加斯加	1:9 000 000
132-133	罗马尼亚	1:2 300 000		留尼汪	1:1 500 000
134-135	南斯拉夫	1:1 600 000		毛里求斯	1:31 000 000
136-137	斯洛文尼亚 克罗地亚		180-181	纳米比亚 博茨瓦纳	
	波斯尼亚和黑塞哥维那	1:2 000 000		津巴布韦	1:7 000 000
138-139	希腊	1:3 500 000	182-183	南非 斯威士兰 莱索托	1:6 000 000
140	阿尔巴尼亚 马其顿	1:2 000 000		圣赫勒拿	
141	直布罗陀海峡	1:500 000		圣赫勒拿岛	1:500 000
	直布罗陀	1:50 000		阿森松岛	1:500 000
142-143	地中海地区	1:11 000 000		特里斯坦-达库尼亚群岛	1:1 000 000
144-145	非洲政区	1:36 000 000	184-185	大洋洲政区	1:42 000 000





186-187	大洋洲地势	1:42 000 000	222	加勒比海诸岛国家和地区(三)	1:1 000 000
188-189	澳大利亚	1:17 000 000		圣文森特和格林纳丁斯 阿鲁巴	
190	悉尼 墨尔本			巴巴多斯 特立尼达和多巴哥	
191	巴布亚新几内亚 所罗门群岛	1:10 000 000		格林纳达 荷属安的列斯	
192-193	新西兰	1:4 500 000	223	加勒比海地区	1:17 000 000
194-195	大洋洲国家和地区(一)	1:20 000 000	224-225	南美洲政区	1:34 000 000
	密克罗尼西亚联邦 基里巴斯		226-227	南美洲地势	1:34 000 000
	马绍尔群岛 帕劳 瑙鲁		228-229	哥伦比亚 委内瑞拉	1:7 500 000
	威克岛 豪兰和贝克群岛		230-231	厄瓜多尔 秘鲁	1:6 000 000
	北马里亚纳群岛 关岛		232	玻利维亚	1:7 500 000
196-197	大洋洲国家和地区(二)	1:20 000 000	233	圭亚那 苏里南 法属圭亚那	1:5 000 000
	瓦努阿图 图瓦卢 斐济群岛		234-235	巴西	1:18 000 000
	萨摩亚 汤加 新喀里多尼亚		236-237	智利 阿根廷	1:12 000 000
	库克群岛 法属波利尼西亚		238	巴拉圭 乌拉圭	1:7 000 000
	皮特凯恩 美属萨摩亚		239	麦哲伦海峡	1:5 000 000
198-199	北美洲政区	1:34 000 000		马尔维纳斯群岛(福克兰群岛)	1:1 800 000
200-201	北美洲地势	1:34 000 000	240-241	太平洋	1:60 000 000
202-203	加拿大	1:19 000 000	242	大西洋	1:70 000 000
204-205	渥太华 蒙特利尔 多伦多 温哥华			百慕大群岛	1:350 000
	格陵兰	1:15 000 000	243	印度洋	1:58 000 000
206-207	美国	1:14 000 000	244	北冰洋	1:35 000 000
208-209	美国东海岸	1:8 000 000	245	南极洲	1:35 000 000
210	圣弗朗西斯科附近	1:800 000	246	地图投影知识	
	洛杉矶附近	1:800 000	247	世界气候类型表	
211	纽约		248	世界地理信息资料表(世界之最选)	
212-213	墨西哥	1:8 800 000	249	世界部分国家货币名称及与美元	
214	危地马拉 伯利兹 萨尔瓦多	1:3 500 000		汇率一览表	
215	洪都拉斯 尼加拉瓜	1:4 000 000			
216	哥斯达黎加 巴拿马	1:4 000 000			
217	巴拿马运河	1:400 000			
	巴拿马城				
218-219	巴哈马 古巴	1:4 000 000			
220	加勒比海诸岛国家和地区(一)	1:3 500 000			
	牙买加 海地 多米尼加共和国				
	开曼群岛 波多黎各				
	维尔京群岛				
221	加勒比海诸岛国家和地区(二)	1:1 000 000			
	安提瓜和巴布达 圣卢西亚				
	圣基茨和尼维斯 多米尼克国				
	马提尼克 瓜德罗普				



# 图 例

## 居 民 地



### 分 国 图 总 图

-  人口400万以上  
(平面图形大于3×3mm 时用真形)
-  人口100-400万
-  人口30-100万
-  人口10-30万
-  人口1-10万
-  人口1万以下



-  **北京** 首都、首府
-  **南京** 一级行政中心、人口100万以上城市(中国省会城市)
-  **深圳** 人口10-100万城市(中国地级城市)
-  **清远** 其余城镇以下(中国县级以下)



-  **华盛顿** 首都、首府
-  **大阪** 主要城市

### 分 洲 图

-  **巴黎** 首都、首府
-  **圣保罗** 主要城市





## 境 界




-  国界、未定国界
-  一级行政区界

-  地区界
-  军事分界线

-  洲界、专题图洲界
-  专题图国界、未定国界、地区界











## 交 通

-  铁 路
-  高速、高等级公路
-  主要公路
-  其他公路

-  隧 道
-  架空索道
-  汽车及火车轮渡线
-  山隘及桥梁

-  输油(气、水)管道
-  航 海 线  
至上海590(1070)
-  机 场 及 港 口
-  长 城

## 水 系、地 形 和 其 他


-  常水河及时令河
-  水 库 及 坝
-  运 河 及 沟 渠
-  地下河、瀑布及流向
-  淡 水 湖 及 咸 水 湖
-  沼 泽 及 盐 沼 泽
-  海 岸 线、岸 滩 及 防 坡 堤
-  海 洋 浮 冰 界
-  海 洋 永 冰 界
-  大 陆 冰





-  井 及 泉
-  灯 塔
-  航 标
-  沉 船
-  干 河 及 干 湖
-  雪 山
-  沙 漠
-  火 山 及 高 程(米)
-  山 峰 及 高 程(米)
-  高 程 点 及 高 程(米)
-  海 深(米)

-  珊 瑚 礁
-  世 界 文 化 和 自 然 遗 产
-  名 胜 及 古 迹
-  国 家 公 园 及 自 然 保 护 区
-  海 上 禁 区
-  海 上 油、气 区
-  油 井 及 气 井
-  地 磁 极
-  科 学 考 察 站
-  经 纬 线
-  极 圈 线 及 回 归 线

## 城 市 图

-  街 区
-  主 要 街 道
-  次 要 街 道
-  建 筑 中 街 道

-  铁 路 及 车 站
-  高 架 路
-  立 交 桥
-  隧 道(街 道 上)

-  坝 及 闸
-  体 育 场
-  重 要 建 筑 物
-  渡 口

# 世界政区







- ① 梵蒂冈
- ② 克罗地亚
- ③ 摩纳哥
- ④ 马其顿
- ⑤ 摩尔多瓦
- ⑥ 塞浦路斯
- ⑦ 立陶宛
- ⑧ 拉脱维亚
- ⑨ 爱沙尼亚
- ⑩ 圣马力诺
- ⑪ 安道尔
- ⑫ 荷兰
- ⑬ 比利时
- ⑭ 卢森堡
- ⑮ 波兰
- ⑯ 捷克
- ⑰ 斯洛伐克
- ⑱ 奥地利
- ⑲ 德国
- ⑳ 法国
- ㉑ 意大利
- ㉒ 西班牙
- ㉓ 葡萄牙
- ㉔ 希腊
- ㉕ 土耳其
- ㉖ 塞浦路斯
- ㉗ 马耳他
- ㉘ 斯洛伐克
- ㉙ 捷克
- ㉚ 波兰
- ㉛ 立陶宛
- ㉜ 拉脱维亚
- ㉝ 爱沙尼亚
- ㉞ 斯洛文尼亚
- ㉟ 克罗地亚
- ㊱ 摩纳哥
- ㊲ 安道尔
- ㊳ 荷兰
- ㊴ 比利时
- ㊵ 卢森堡
- ㊶ 波兰
- ㊷ 捷克
- ㊸ 斯洛伐克
- ㊹ 奥地利
- ㊺ 德国
- ㊻ 法国
- ㊼ 意大利
- ㊽ 西班牙
- ㊾ 葡萄牙
- ㊿ 希腊

# 世界地势





# 世界主要国际机构与区域性组织

- ① 比利时
- ② 卢森堡
- ③ 列支敦士登
- ④ 奥地利
- ⑤ 斯洛伐克
- ⑥ 斯洛文尼亚
- ⑦ 克罗地亚
- ⑧ 波斯尼亚和黑塞哥维那
- ⑨ 圣马力诺
- ⑩ 阿尔巴尼亚

- ⑪ 安道尔
- ⑫ 摩纳哥
- ⑬ 以色列
- ⑭ 巴勒斯坦
- ⑮ 黎巴嫩
- ⑯ 巴林



- 联合国 (188个国家)
- 洛美协定 (86个国家)
- ▲ 太平洋经济合作组织 (21个国家和地区)
- ◆ 不结盟运动 (113个国家)
- ▼ 阿拉伯国家联盟 (22个国家)
- 欧洲联盟 (27个国家)
- ★ 北大西洋公约组织 (16个国家)
- ⊗ 亚太经济合作组织 (21个国家和地区)
- 东南亚国家联盟 (10个国家)

比例尺 1 : 88 000 000

0 880 1760 2640 3520千米



作理事会(23个国家和地区)

国家)

盟(10个国家)



独立国家联合体(11个国家)



美洲国家组织(35个国家)




海湾阿拉伯国家合作委员会(6个国家)




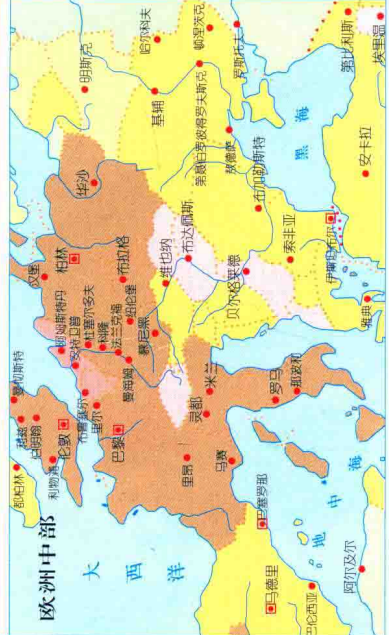
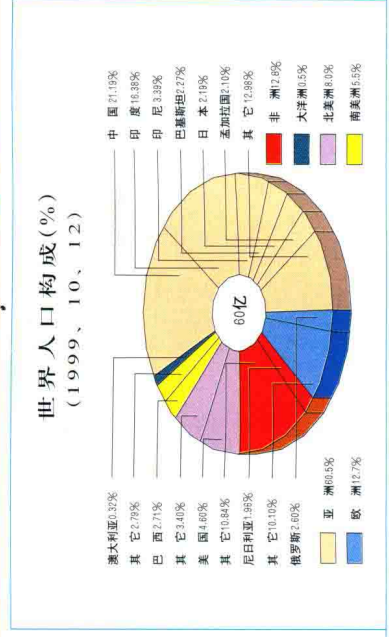
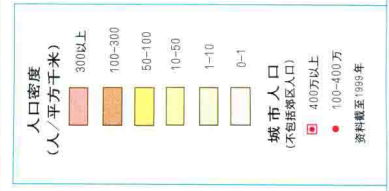
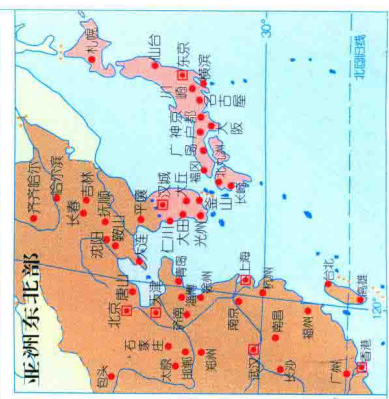
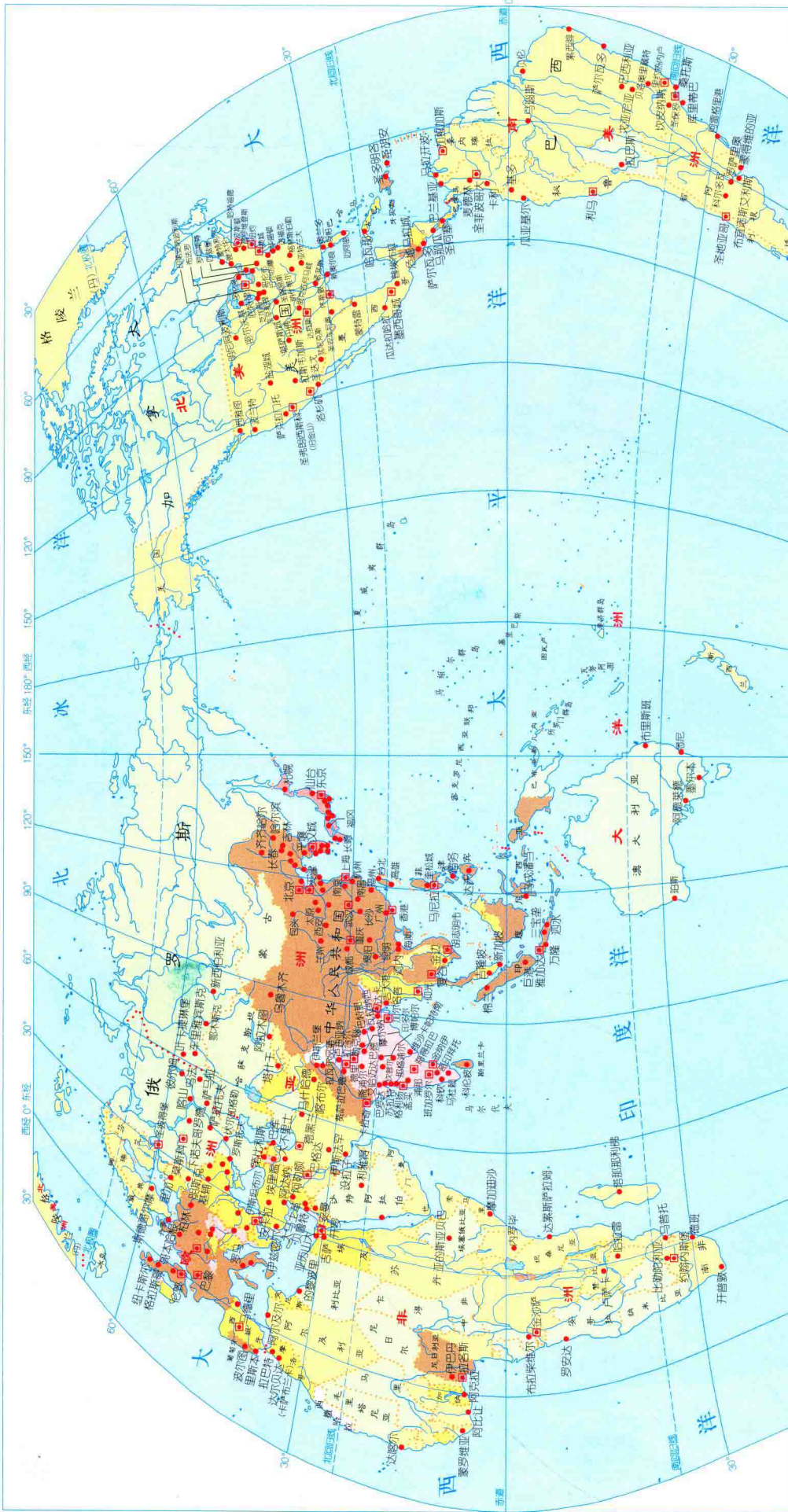
非洲统一组织(53个国家)

\*

联合国、亚太经济合作组织、太平洋经济合作理事会、东南亚国家联盟为1999年资料,其他资料截至1998年。

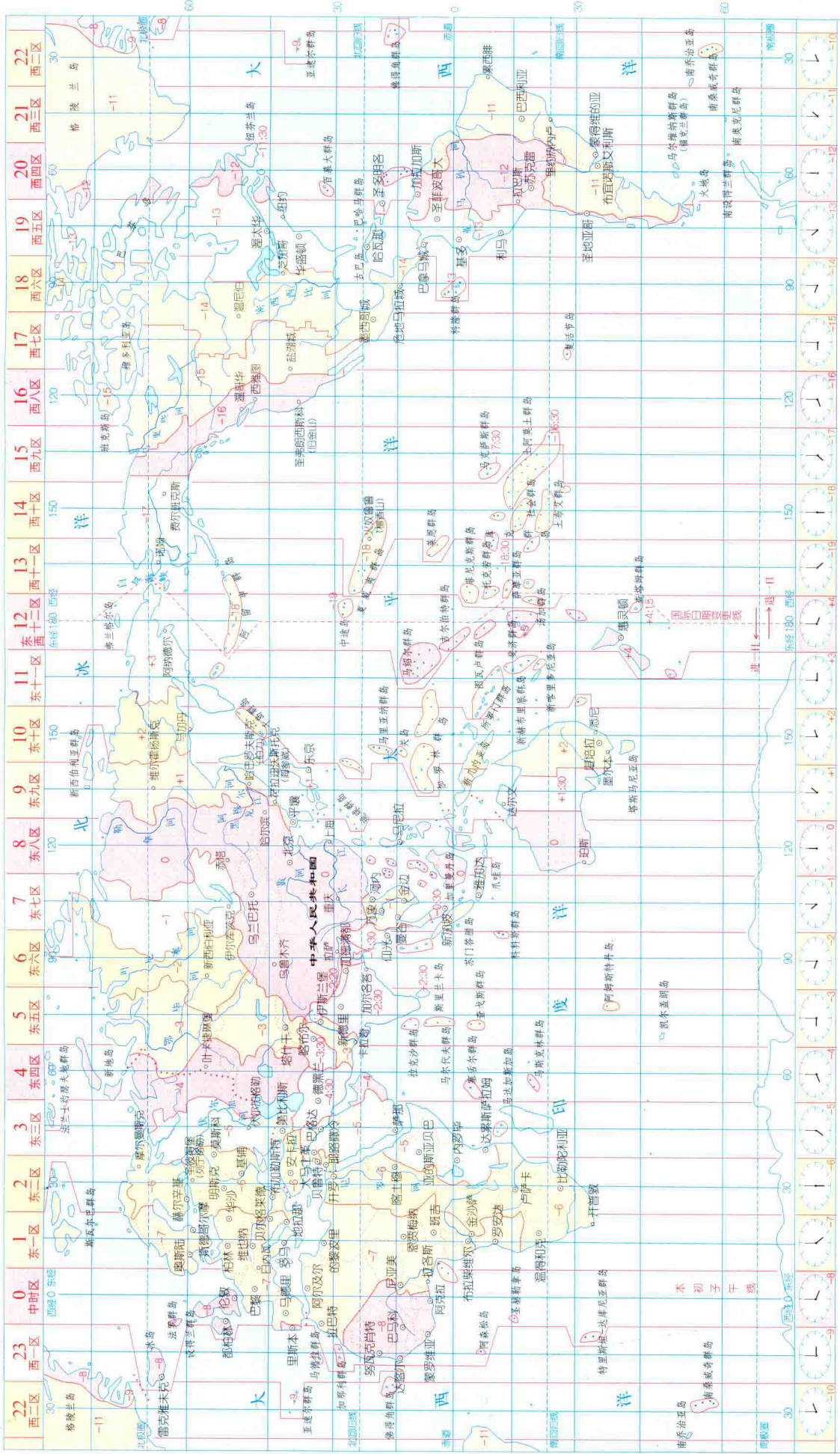








# 世界时区



比例尺 1:170 000 000

1700 3400 5100 6800千米 请在线购买: www.ertongbook.com

— 理论上适用的时区符号表示各国实际采用的标准时—  
 法定时(偶数时区, 奇数时区)

采用平时时区(标准时区相差30分)的地方时区  
 法定时与北京时间的时差

理论(标准)时区编号  
 世界各时区的标准时与北京时间的时差(小时)  
 -7为北京时间晚7小时, +4为北京时间早4小时。

偶 奇  
 偶 奇

-1:30

9  
 -7 +4

经线的“地方时”为本区共同的标准时间。实际上, 时区的界线不完全按照经线, 往往是以行政区域或自然界线来划分。也有一些国家不采用以时区为单位的标准时间, 而以该国的特殊地点所在经线的“地方时”为该国的统一时间。如中国北京的“地方时”为中国统一时间, 通常称为“北京时间”。

文原址的本初子午线(即零度经线)为国际标准, 从西经七度半至东经七度半划为中区(又称零时区)。在这个时区内, 以零度经线的“地方时”为标准时间, 这就是格林尼治时间, 又称世界时。从中区区的边界分别向东、西每隔经度十五度划一个时区, 东、西各划出十二个时区, 东十二区和西十二区重合, 全球共划成二十四个时区。各时区都以本区中央

地球不停地从西向东自转, 形成太阳每天东升西落的现象。在日常生活中人们习惯根据太阳在天空中的位置来确定时间, 把当地所看到的当天太阳位置最高时定作“中午”, 以此作为标准的时间叫“地方时”。为了国际间交往便利, 自1884年以后, 大多数国家共同商定采用以时区为单位的标准时间。时区划分是以经过英国伦敦格林尼治天