


河北省水利史志丛书

涉县水利志



天津大学出版社

---

河北省水利史志丛书

# 涉县水利志

主 编 牛千飞  
张耀义

天津大学出版社

(津)新登字 012 号

封面题词: 邢崇智  
责任编辑: 张颖  
封面设计: 庞恩昌

河北省水利史志丛书

# 涉县水利志

牛千飞 张耀义 主编

河北省水利史志丛书  
涉县水利志

主编 牛千飞 张耀义

天津大学出版社出版  
(天津大学内)

河北省邮电印刷厂印刷

\*

开本: 787×1092 毫米 1/16 印张:  $9\frac{1}{4}$  字数: 231 千字 彩插页 8

1993 年 8 月第一版 1993 年 8 月第一次印刷

印数 1—2000

ISBN 7-5618-0587-X  
TV. 21

精 26.00 元

定价

天津大学出版社

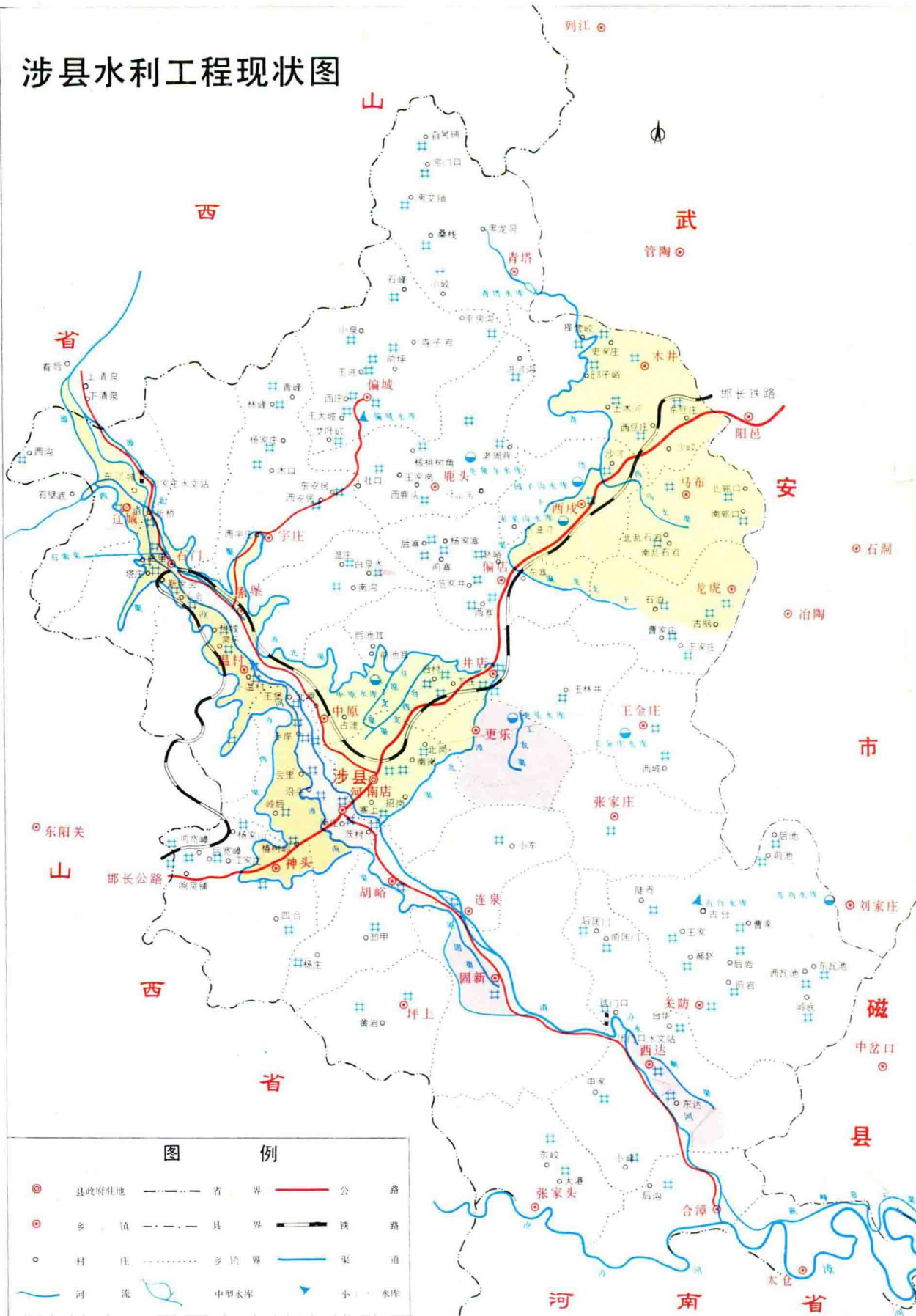
# 涉县行政区划图



## 图例

- |   |       |     |    |   |    |
|---|-------|-----|----|---|----|
| ⊙ | 县政府驻地 | --- | 省界 | — | 公路 |
| ⊙ | 乡界    | --- | 县界 | — | 铁路 |
| ○ | 村庄    | --- | 乡界 | — | 渠道 |
| ● | 企事业单位 | ◡   | 水库 | — | 河流 |
| 古 | 古迹    |     |    |   |    |

# 涉县水利工程现状图



## 图例

- ⊙ 县政府驻地
- ⊙ 乡镇
- 村庄
- 河流
- 省界
- 县界
- 乡界
- 公路
- 铁路
- 渠道
- 中型水库
- 小水库

章北渠新桥西崖头段



青塔水库干渠二号渡槽



跃峰渠涉县境内一段

青塔水库干渠  
择营蛟倒虹吸





青塔水库干渠  
尖饼窑渡槽



沿头村机井渡槽



漳西渠茅岭底渡槽



青塔水库干渠  
符山渡槽



青塔水库全貌

漳南渠输水灌溉



青塔水库干渠防渗工程


跃峰渠一、二道引渠  
白茆汇合处








江家塘坝



宋家沟水库



王金庄水库



古台水库




迁出水库淹没区的青塔新村

浊漳河白芨护村护地坝

清漳河涉县  
城西护城坝



索堡村宇庄  
沟口护村坝





偏城水库上游水土保持林




漳南渠纪念碑  
(薄一波题字)


古台水库库区  
谷坊工程



台庄电站配电室



漳北渠新桥电站




郝家村二级扬水站

施工中的西达水电站厂房





青塔水库灌区管理处面粉厂



城西护城坝工程



城西尚待治理的河道防洪工程



涉县水利志研讨会现场

## 序

合雜重茲，”蓋兼土已水，爾矣論已鄭，合於氣已塞，氣已初，於一本宗山宗”不畢  
尚禁水宗的益於  
业亦大於高氣災並，入以旱水全宗論不亟管琴，亦非除水怕具也日令厥然  
故賦大大，論為怕辭單年 05 近，斯賦家首以何出，野都怕目取錄一齊並也要需怕  
已善備錄，和即此難解一辭，率水壁中幽已怕谷與岩青千數。羊多 0005 怕去數了  
，水整山祇，氣才師察，渠千岩青味”渠率三”怕里公多 008 斗总。田身亩余千 0 不  
對，市縣点話水社，零呈縣同辭鄭，謝越支氣怕查50時之已。山西整半數具錄黎  
形來未故。觀率怕土史林千此大具形 序 轟吳錄天至。賦土怕 8.1 並县全了備  
錄五，災源雨暴”特准去故，聖台題氣少故顯。用并怕大目詳史詳必才都都錄具  
率气由賦土，備錄本基夫氣土木，怕詳錄野宗。變如显即面論怕”陸常而賦，既氣  
怕因故新目取 ① “37373”至山。显即代大也血益吳韓林林賦，善的數不志主，高與  
野台土界世怕怪音神門此吳至斯，贊林口交也云野台怕成五金王了康夫限因代  
效陸辭麻面大已，率水於畜入怕來下留盡史以，吳怕懸却伏更。成杀一怕种最  
。東談入外一氣去科，數因怕”室代水以至入县”特准，善  
怕味水。邀突怕众難开不禹准也數一善怕史以，代以义主思表已。宗資史存

涉县位于晋冀豫三省交界，太行山东麓。全境峰峦重叠，峡谷纵横，是古赵国邯鄲通向上党郡的要塞。正是由于这种特殊的地理位置，使其在抗日战争和解放战争中，进入了一个有史以来最光辉的发展时期。

恭奉盛世。在党和政府的大力创导下，诞生了《涉县水利志》。涉县，以其当年晋冀鲁豫边区政府首府县、八路军一二九师大本营的地位，使这部志书更富有历史价值和教育意义。俗称“八山半水分半田”的涉县，自然条件极为复杂。人们谋生度日的制约因素很多。在诸多的制约因素中，旱魃的困扰最甚。这里十年九旱，而旱灾急转洪害又常有发生。地表水奇缺，地下水埋藏较深，生态环境恶化，人民生活至为贫困。为此，前人曾为“山地瘠民”之苦而低沉，也曾留下了“首苦乏水”的感叹。

水，是生命的源泉。水与国计民生息息相关。对此，涉县人有着切身体会。党和政府深知人民的疾苦。还在中华人民共和国成立前，就把治水作为生存发展的大计来抓。早在 40 年代初，解放区兴起的大生产运动中，涉县的水利建设就起步了。1942 年边区政府和一二九师领导开凿的漳南大渠开创了涉县大规模兴修水利的先河。建国后，更把治水排在重要位置常抓不懈。自那以后，勤劳、勇敢、智慧的涉县人民，在中国共产党涉县县委和政府的领导下，在近 1500 平方公里的土地上，矢志图强，勇跋蹊径，治山治水，坚持不断。从而走出了一条符合涉县实际的治水路子。逐步形成了一个在坚持生物措施与工程措施相结合的方针指

导下“治山治水一体，防与疏，塞与流结合，灌与能统顾，水与土兼益”，注重综合效益的治水格局。

纵观今日涉县的水利状况，尽管还不能完全水旱从人，距发展高效大农业的需要也还有一段艰巨的路程，但可以肯定地说，近50年取得的成就，大大超过了过去的2000多年。建于青塔峡谷的石砌中型水库，像一颗璀璨明珠，控制着5万6千余亩良田。总长300多公里的“三漳渠”和青塔干渠，穿洞飞渡，环山绕水，紧缠县境半壁河山。与之相配套的派支纵横，渡槽闸涵星罗，扬水站点棋布，控制了全县近1/3的土地。这无疑是矗立在涉县大地千秋史上的丰碑。对未来涉县经济腾飞必将发挥巨大的作用。通过小流域治理，过去那种“暴雨涨发，迅激滨河，地亩常刮”的局面明显改变。治理较好的，水土流失基本控制，土地出产率提高，生态环境改善，动植物群居效应也大为明显。以至“3737”<sup>①</sup>项目评估团的外国朋友看了王金庄沟的治理后也交口称赞，说这是他们所看到的世界上治理最好的一条沟。更为欣慰的是，历史遗留下来的人畜饮水难，已大面积得到改善，那种“居人至以水为宝”的困境，将在这一代人结束。

存史资治。马克思主义认为，历史的每一进步都离不开群众的实践。水利的发展也不例外，都是在群众的实践基础上，又经过一定时间的孕育和发展过程，并得到群众的公认而形成的。所以它是群众智慧的产物。涉县漳水的开发利用始于何年，如何沿革？尚无从查考。清嘉庆四年《涉县志》有明万历年间开发王公堤和惠公、任公、柴公三条濒河渠的记载，但旧迹也已无存。此志还载：“按涉之害莫甚于漳水，涉之利莫大于河渠，濒河上下二、三十村，支分派别为渠不止一处，不尽官所开也。”此说虽不尽详切，但它确是我们得以继承的水利文化遗产。今天我县水利事业的飞跃发展，是30多万涉县人民在社会主义条件下，进行改天换地斗争的产物。近50年间，奔波在水利战线上的工程技术人员、水利工作者以及成千上万的劳动者，以令高山低头，叫河水让路的英雄气概，投身于宏伟的水利建设之中，英雄之举，前无古人。收入水利志书一幅幅的治水画卷，渗透着英雄们的汗水甚至鲜血，包涵着建设者们的艰辛和智慧。如水利技术员任蔚宗同志，为了人民的水利事业，牺牲在青塔水库施工现场，为世人所称颂。涉县人民的治水业绩，犹如太行山岳，千秋永存。

古人云：能具史识者，必知史德。党的十一届三中全会以来，我国政治清明，民安物阜，为总结前人的经验教训，为后人借鉴，在中共涉县县委和政府的领导下，水利局组织力量，编纂《涉县水利志》。编纂组的同志们，以高度的历史责任

<sup>①</sup> “3737”：联合国粮农组支援涉县贫困地区综合治理投资项目的代号。

## 序

---

感,在专家、学者及有关单位的支持帮助下,废寝忘食,翻阅档案,调查走访,为撰写水利志,广征博采,搜集资料,与此同时,对资料还一丝不苟地进行筛选、考证,为提高志书质量打好基础。其间历时八载,三易其稿,一部反映涉县水利建设的新型专业志书终于出版了。纵观这部志书,观点正确,资料翔实,内容丰富,文笔流畅,融思想性、知识性、科学性于一体,是惠在当代、荫及后世的传世之作。

我生在涉县这片古土,又曾在这里做过几年领导工作。水利局领导和编纂组的同志邀我作序,盛情难却,写了这么一段话,以表对志书付梓的欢欣和对水利建设者们的敬意。

江河以待,风月催人。深望这部志书,在推动我县水利事业的发展上发挥更大的作用。

李 瑞

1992年8月于涉城



## 凡 例

一、本志系首次纂写,故上限不限,下限一般止于1986年,个别叙事至搁笔。

二、本志取章节体,横排纵写,以类设章,以章系事。全志分12章,章下有节,节下有目,前置概述,章前撰有无题小序,个别章后设有附录,大事记置于殿后。

三、资料来源:中华人民共和国成立以前,主要来自武汉水利电力学院水利史志研究室、《涉县志》、《涉县地名志》;中华人民共和国成立后,主要来自县档案馆、水利局、统计局、水文站、气象站、跃峰渠管理处、邯郸地区水利局、长治市水利局和民间口碑等。数字以本县统计局、水利局资料为准,一般不注出处。

四、1949年前,以朝代、国号纪年(夹注公元年号);1949年后,以公元纪年。第一次出现“中华人民共和国”成立前或后时用全称,以后简称“建国前”、“建国后”。

五、志中“党”为中国共产党的简称,“党委”指中国共产党各级组织的简称;“政”、“人委”为人民政府的简称。

六、计量数字用阿拉伯数字,计量单位,1949年以前,按当时使用的单位书写;1949年以后,以国务院1984年颁发的《中华人民共和国法定计量单位》为准。

七、地名书写,以《涉县地名志》为准,古地名括注今地名。

八、志中引文,采用文内夹注和脚注予以注释。

九、采用黄海高程。

十、本志随文配以图、表、录、艺文、附记等,照片集于文前。