

The logo for Lonely Planet, featuring the brand name in a white, lowercase, sans-serif font. The text is centered within a white circular outline that is partially cut off at the top and bottom.A wide-angle photograph of a vast, green agricultural field under a clear sky. In the distance, two blue barns are visible. Tire tracks curve across the field, suggesting a recent drive.

自驾指南系列

中国东北和华北自驾

A night-time photograph of a cityscape. In the foreground, a church with a prominent blue-green dome and a clock tower is illuminated. The background shows a dense urban area with lights from buildings and streets.

22条  
精选线路

A photograph of a paved road winding through a forest. The trees on the left are in full autumn foliage, displaying vibrant yellow and orange colors. A dark SUV is driving away from the viewer on the road.

中国地图出版社



自驾指南系列

中国东北和华北自驾

22条

精选线路

本书作者：

蔡理 / 陈晞 / 崔凯龙 / 王子西 / 高婷婷

# 中国东北和华北自驾

中文第一版

© Lonely Planet 2016

本中文版由中国地图出版社出版

© 书中图片由图片提供者持有版权, 2016

版权所有。未经出版方许可, 不得擅自以任何方式, 如电子、机械、录制等手段复制, 在检索系统中储存或传播本书中的任何章节, 除非出于评论目的的简短摘录, 也不得擅自将本书用于商业目的。

## 图书在版编目 (CIP) 数据

中国东北和华北自驾 / 澳大利亚 Lonely Planet 公司

编. -- 北京: 中国地图出版社, 2016.8

(自驾指南系列)

ISBN 978-7-5031-9393-4

I. ①中… II. ①澳… III. ①交通图-东北地区-地图集②旅游图-东北地区-地图集③交通图-华北地区-地图集④旅游图-华北地区-地图集 IV.

① F512.99-64 ② K992.9

中国版本图书馆 CIP 数据核字 (2016) 第 177769 号

|      |                        |
|------|------------------------|
| 出版发行 | 中国地图出版社                |
| 社址   | 北京市白纸坊西街3号             |
| 邮政编码 | 100054                 |
| 网址   | www.sinomaps.com       |
| 印刷   | 北京华联印刷有限公司             |
| 经销   | 新华书店                   |
| 成品规格 | 197mm×128mm            |
| 印张   | 12.5                   |
| 字数   | 680千字                  |
| 版次   | 2016年8月第1版             |
| 印次   | 2016年8月北京第1次印刷         |
| 定价   | 79.00元                 |
| 书号   | ISBN 978-7-5031-9393-4 |
| 审图号  | GS (2016) 1263号        |
| 图字   | 01-2016-4079           |

如有印装质量问题, 请与我社发行部 (010-83543956) 联系

虽然本书作者、信息提供者以及出版者在写作和出版过程中全力保证本书质量, 但是作者、信息提供者以及出版者不能完全对本书内容之准确性、完整性、及时性或暗示之声明或保证, 并只在法律

Lonely Planet 与其标志系 Lonely Planet 机构使用 Lonely Planet 之名称或商

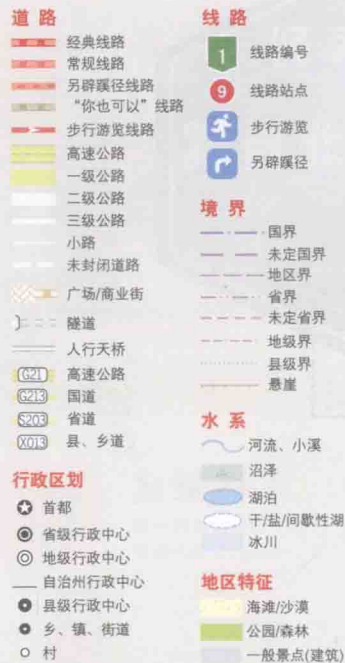
如零售商、餐厅或酒店等商业

以下行号能够

## 帮助你找到所需内容



## 地图图例



## 计划你的行程

|                     |    |
|---------------------|----|
| 欢迎来中国东北和华北自驾 .....  | 7  |
| 中国东北和华北自驾经典线路 ..... | 8  |
| 中国东北和华北自驾沿途亮点 ..... | 10 |
| 如果你喜欢 .....         | 20 |
| 租车 .....            | 22 |
| 省钱妙计 .....          | 24 |
| 带孩子自驾 .....         | 26 |
| 行前参考 .....          | 28 |
| 城市速览 .....          | 30 |

## 在路上

|                        |            |
|------------------------|------------|
| 内蒙古东北部 .....           | 47         |
| <b>1</b> 锡林郭勒草原线 ..... | 5~7天 51    |
| <b>2</b> 呼伦贝尔草原线 ..... | 4~6天 67    |
| <b>3</b> 大兴安岭线 .....   | 7~10天 81   |
| <b>东北三省</b> .....      | 99         |
| <b>4</b> 寻北线 .....     | 10~12天 103 |
| <b>5</b> 中俄边境线 .....   | 10~12天 121 |

- 6 三国交界环线.....5~7天 147
- 7 中东铁路线.....5~7天 159
- 8 冬季冰雪线.....3~5天 173
- 9 长白山线.....6~7天 183
- 10 鸭绿江沿线.....4~5天 199

- 山东和环渤海.....209
- 11 环渤海线.....11~12天 213
- 12 山东半岛海岸线.....6~7天 237
- 13 历史文化线.....6~7天 251
- 14 京杭大运河线.....5~6天 265



# 目录

## 山西 .....275

15 太行山线 .....5~6天 279

16 沿黄河线 .....7~8天 291

17 宗教古建筑环线 .....9~10天 303

18 晋商文化线 .....9~10天 321

## 北京周边 .....341

19 克什克腾旗环线 .....7~10天 345

20 草原天路线 .....2~4天 359

21 古建筑风光线 .....3~5天 367

22 长城线 .....4~5天 377

---

## 自驾指南 ..... 386

---



自驾指南系列

中国东北和华北自驾

22条

精选线路

本书作者：


蔡理 / 陈晞 / 崔凯龙 / 王子西 / 高婷婷

## 帮助你找到所需内容



## 地图图例

### 道路




### 线路




### 境界




### 水系



### 地区特征



### 行政区划




### 交通



### 景点



### 实用信息



注：并非所有图例都在此显示。

## 计划你的行程

|                     |    |
|---------------------|----|
| 欢迎来中国东北和华北自驾 .....  | 7  |
| 中国东北和华北自驾经典线路 ..... | 8  |
| 中国东北和华北自驾沿途亮点 ..... | 10 |
| 如果你喜欢 .....         | 20 |
| 租车 .....            | 22 |
| 省钱妙计 .....          | 24 |
| 带孩子自驾 .....         | 26 |
| 行前参考 .....          | 28 |
| 城市速览 .....          | 30 |

## 在路上

|                 |            |
|-----------------|------------|
| 内蒙古东北部 .....    | 47         |
| 1 锡林郭勒草原线 ..... | 5~7天 51    |
| 2 呼伦贝尔草原线 ..... | 4~6天 67    |
| 3 大兴安岭线 .....   | 7~10天 81   |
| 东北三省 .....      | 99         |
| 4 寻北线 .....     | 10~12天 103 |
| 5 中俄边境线 .....   | 10~12天 121 |



|    |             |      |     |
|----|-------------|------|-----|
| 6  | 三国交界环线..... | 5~7天 | 147 |
| 7  | 中东铁路线.....  | 5~7天 | 159 |
| 8  | 冬季冰雪线.....  | 3~5天 | 173 |
| 9  | 长白山线.....   | 6~7天 | 183 |
| 10 | 鸭绿江沿线.....  | 4~5天 | 199 |

## 山东和环渤海.....209

|    |              |        |     |
|----|--------------|--------|-----|
| 11 | 环渤海线.....    | 11~12天 | 213 |
| 12 | 山东半岛海岸线..... | 6~7天   | 237 |
| 13 | 历史文化线.....   | 6~7天   | 251 |
| 14 | 京杭大运河线.....  | 5~6天   | 265 |



# 目录

山西 ..... 275

15 太行山线 ..... 5~6天 279

16 沿黄河线 ..... 7~8天 291

17 宗教古建筑环线 ..... 9~10天 303

18 晋商文化线 ..... 9~10天 321

北京周边 ..... 341

19 克什克腾旗环线 ..... 7~10天 345

20 草原天路线 ..... 2~4天 359

21 古建筑风光线 ..... 3~5天 367

22 长城线 ..... 4~5天 377

---

自驾指南 ..... 386

---


# Classic Trips

## 经典线路


请留心经典线路图标，均是作者大力推荐的自驾线路。

- 3 大兴安岭线.....7~10天 81
- 4 寻北线.....10~12天 103
- 5 中俄边境线.....10~12天 121
- 9 长白山线.....6~7天 183
- 11 环渤海线.....11~12天 213
- 12 山东半岛海岸线.....6~7天 237
- 15 太行山线.....5~6天 279
- 19 克什克腾旗环线.....7~10天 345





小兴安岭 的林海日出(线路5: 中俄边境线)



# 欢迎来 中国东北和 华北自驾

我们往往低估东北的辽阔，其纬度跨度之大，从中国最北端的漠河，到几乎难以封冻的渤海之滨，相当于从丹麦的哥本哈根到意大利的西西里岛。这块肥沃的土地涵盖黑、吉、辽三省和内蒙古近一半的地域，地貌包括火山、森林、平原、大江大川。我们习惯于以寒冷和爽直模糊东北的概念，但其内部的差异和多样，是每一个具有好奇心的旅行者难以忽视的，而自驾无疑是探索东北的最佳方式。

华北自古以来就是京畿重地，如今貌似平常的北方省市，却隐藏着直通中国历史深处的线索，值得驱车深入探访。河北是古代“燕赵之地”的核心，不知多少次上演慷慨悲歌的英雄故事；山西保存着中国最丰富的古建标本，甚至能亲眼看见货真价实的唐代遗构；天津和山东是中国最早开眼看世界的码头，虽然有几分不情愿的意味，却是中国近代史不可回避的核心。

本书共包括22条自驾线路，我们兵分几路，用车轮实地丈量，穿越内蒙古草原、兴安岭，环绕长白山、太行山，沿着边境线、海岸线，循着黄河、鸭绿江、京杭大运河、中东铁路……行程数万公里，试图带回最真实的旅行经验和体验。

如果你的时间或预算有限，我们还选出了经典线路和线路亮点，以便你规划一次紧凑又不失味道的自驾之旅。上路吧，踩下油门，进入辽阔的东北和华北地区。



# 中国 东北和华北 自驾

## Classic Trips 经典线路

### 3

**大兴安岭线**  
1200公里 看江阔草原九曲蜿蜒，穿越兴安岭的莽莽林海。  
7-10天

### 5

**中俄边境线**  
1900公里 黑龙江与乌苏里江划出的版图轮廓。  
10-12天

哈巴罗夫斯克(伯力)

### 4

**寻北线**  
2000公里 一路向北，穿越东北三省，中国的最北在哪里？  
10-12天

**图例**  
高速  
国道

**海拔高度**



200 km

0 100 200

蒙古

19

克什克腾旗环线

1500公里 你见过草原，却没见过这样的草原。7-10天

9

长白山线

770公里 探访伪满洲国的历史，去天池试试自己的运气。6-7天

11

环渤海线

1010公里 中国北方的海洋文化，海鲜爱好者的饕餮之旅。11-12天

12

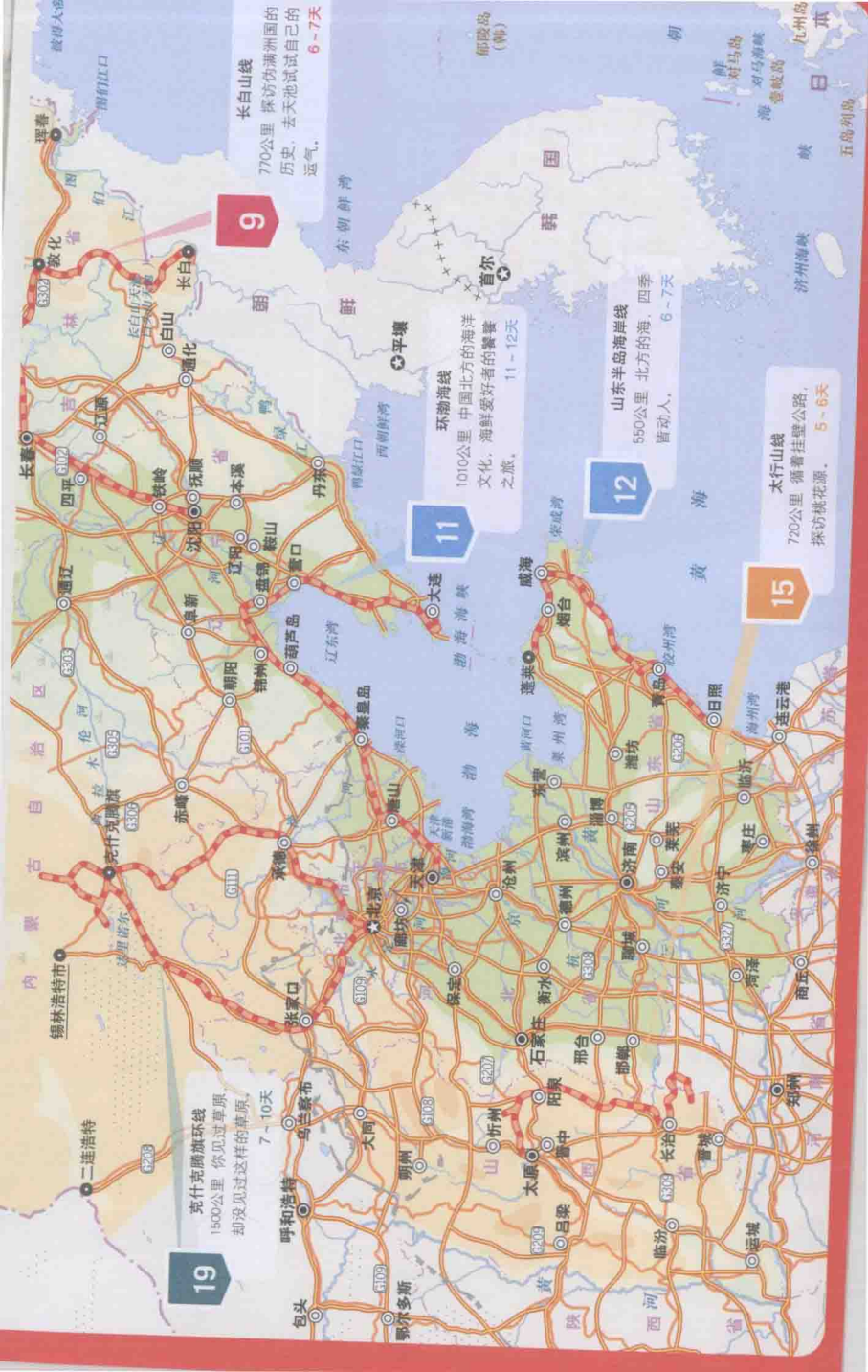
山东半岛海岸线

550公里 北方的海，四季皆动人。6-7天

15

太行山线

720公里 循着挂壁公路，探访桃花源。5-6天



中国东北和华北地区的最佳亮点和体验，跟随我们的线路指引，出发吧。

# 中国东北和 华北自驾 沿途亮点



## 辽阔草原


无论是内蒙古最原生态的乌珠穆沁，中国面积最大、最配得上“水草丰美”之称的呼伦贝尔，还是北京边上号称“中国66号公路”的草原天路，都能满足你对草原的全部期待。天似穹庐碧蓝如洗，芳草起伏，牛羊成群，矫健的蒙古马一骑绝尘而去。住进蒙古包，畅饮一杯马奶酒，听悠扬的长调，看欢腾的那达慕。古时“只身打马过草原”的风采，换到今日，则是“驱车已行万里路”的潇洒。

- 1 锡林郭勒草原线
- 2 呼伦贝尔草原线
- 19 克什克腾旗环线
- 20 草原天路线



GETTY IMAGES 提供





穿越内蒙古草原的公路与河湾