

SINOMAPS  
PRESS

中国地图出版社

中国分省系列地图

# 台湾省 地图册



TAIWAN  
SHENG  
DITUCE



中国地图出版社

中国分省系列地图册

台湾省  
地图册

TAIWAN SHENG  
DITU CE



中国地图出版社

## 图书在版编目(CIP)数据

台湾省地图册 / 中国地图出版社编著. -- 北京 :  
中国地图出版社, 2013.1  
ISBN 978-7-5031-7411-7

I. ①台… II. ①中… III. ①行政区地图-台湾省-  
地图集 IV. ①K992.258

中国版本图书馆CIP数据核字(2012)第283013号

编 著	中国地图出版社		
出版发行	中国地图出版社		
社 址	北京市西城区白纸坊西街3号	邮政编码	100054
网 址	www.sinomaps.com		
印 刷	中国人民解放军第1206工厂	经 销	新华书店
成品规格	148mm × 210mm	印 张	3
印 次	2013年1月北京第8次印刷	版 次	2013年1月第2版
印 数	23001-26000	定 价	15.00元
书 号	ISBN 978-7-5031-7411-7/K · 4275		
审 图 号	GS(2006)602号		

本图册中国国界线系按照中国地图出版社1989年出版的1:400万《中华人民共和国地形图》绘制如有印装质量问题,请与我社发行部(010-83060866)联系;如反馈图书信息,请与编辑(010-83060886)联系。


















# 图

# 例

## 市 县 图

	省 级 行 政 中 心		乡 镇 界
	地 级 市 行 政 中 心		河 流 、 水 库
	县 级 行 政 中 心		渠 道
	县 辖 市 、 乡 、 镇		常 年 湖 、 时 令 湖
	村 庄		盐 田
	铁 路 及 车 站		风 景 名 胜 区
	高 速 铁 路		自 然 保 护 区
	高 速 公 路		其 他 旅 游 点
	(未 成) 主 要 公 路		山 峰 及 高 程
	次 要 公 路		港 口
	地 级 界		机 场
	县 级 界		

## 城 市 图

	街 道		图 书 馆
	公 园 、 绿 地		学 校 、 医 院
	铁 路 及 车 站		体 育 场 、 体 育 馆
	地 铁		影 剧 院
	宾 馆 、 饭 店		旅 游 景 点
	银 行		工 厂
	邮 政 、 电 信		科 研 所
	文 化 宫 、 美 术 馆		其 他
	展 览 馆 、 纪 念 馆 、 博 物 馆		

# 目 录

## 序 图

- 1 中国政区 ..... 1: 30 000 000
- 2 台湾省政区 ..... 1: 2 500 000
- 3 台湾省地形 ..... 1: 1 650 000
- 4 台湾省交通（铁路、公路） ..... 1: 1 650 000
- 5 台湾省交通（水运、航空） ..... 1: 1 650 000
- 6 台湾省旅游 ..... 1: 1 650 000
- 7 台湾省高山族分布 语言分布 ..... 1: 2 340 000
- 8 台湾开发沿革 台湾汉族居民祖籍别  
清代福建省台湾府行政区划（1820） 清代台湾省行政区划（1894）
- 9 原始社会遗址 隋巡视流求路线 郑成功收复台湾  
吴巡视夷洲路线 大陆人民移居台湾

## 市县图

- 10 台北市 ..... 1: 120 000
- 11 高雄市 ..... 1: 120 000
- 12 基隆市 花瓶屿 棉花屿 彭佳屿 ..... 1: 90 000
- 13 新竹市 ..... 1: 100 000
- 14 台北县 ..... 1: 400 000
- 15 桃园县 ..... 1: 280 000
- 16 新竹县 ..... 1: 260 000
- 17 宜兰县 钓鱼岛 赤尾屿 ..... 1: 320 000
- 18 台中市 ..... 1: 90 000
- 19 台中县 ..... 1: 360 000

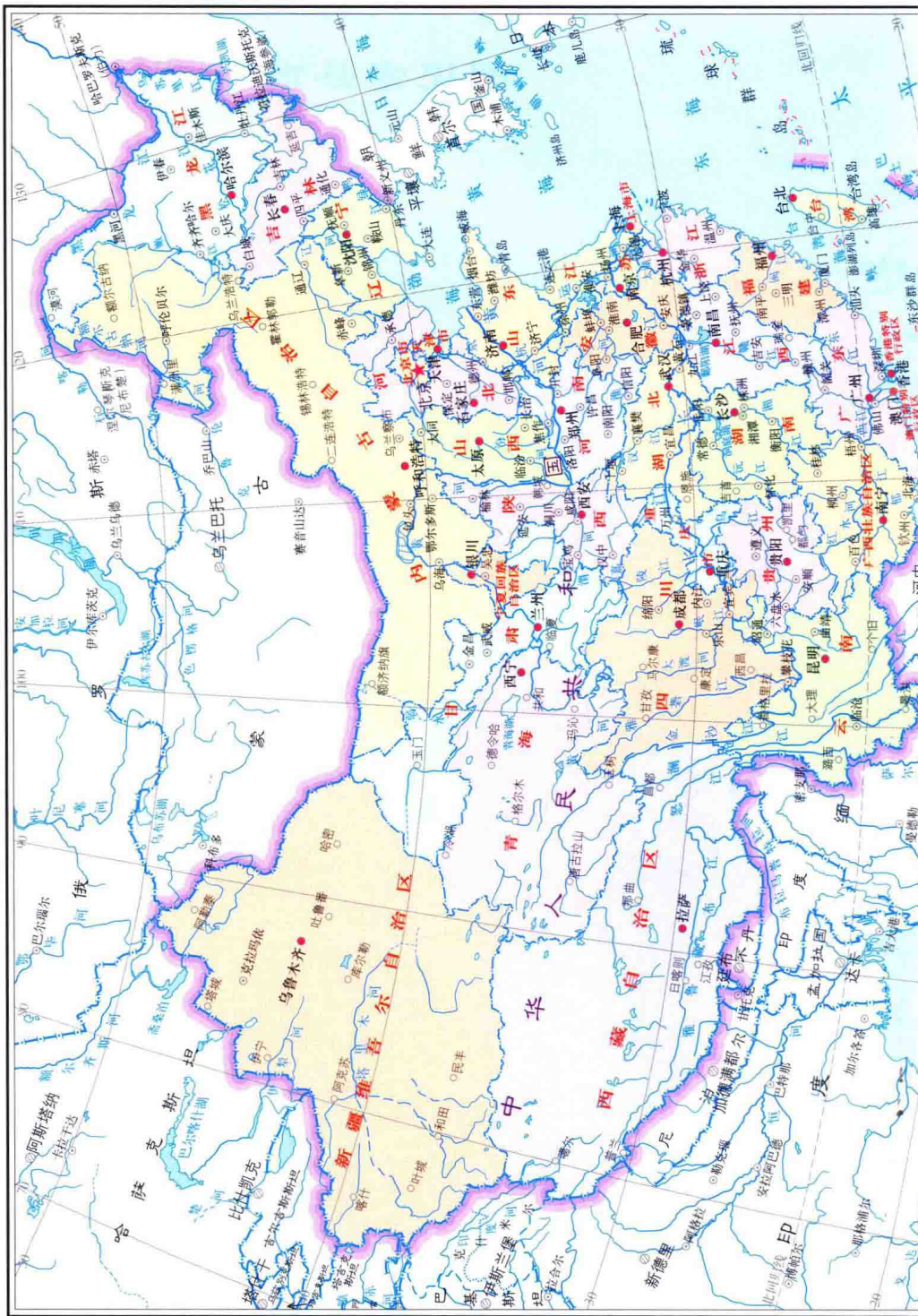
20	苗栗县	1: 280 000
21	彰化县	1: 250 000
22	云林县	1: 250 000
23	南投县	1: 400 000
24	高雄县	1: 500 000
25	台南市	1: 110 000
26	嘉义市	1: 60 000
27	台南县	1: 320 000
28	嘉义县	1: 320 000
29	屏东县 七星岩	1: 420 000
30	台东县 绿岛 兰屿	1: 500 000
31	花莲县	1: 520 000
32	澎湖县	1: 230 000

## 城市图

- 33 台北
- 34 高雄
- 35 基隆
- 36 新竹
- 37 台中
- 38 台南
- 39 嘉义

## 景点图

- 40 台湾故宫 阳明山公园 雪霸公园 太平山森林旅游区
- 41 太鲁阁公园 太鲁阁峡谷 石门水库 玉山公园 阿里山
- 42 垦丁公园 澄清湖 兰屿 绿岛 日月潭







# 台湾省概况

台湾省简称台。位于祖国大陆架东南缘的海上，东临太平洋，南界巴士海峡与菲律宾相邻；西隔台湾海峡与福建相望，北临东海。全省扼西太平洋航道的中心，是我国与太平洋地区各国海上联系的交通枢纽，也是我国东南的海上屏障。台湾省陆地总面积3.6万平方千米，海岸线总长约1600千米。全省由台湾岛、澎湖列岛、兰屿、绿岛(火烧岛)、彭佳屿、钓鱼岛、赤尾屿等80多个岛屿及其周围海域组成。台湾岛南北长394千米，东西最宽处144千米，环岛周长1139千米，面积为3.58万平方千米，是我国第一大岛。

台湾是一个多山的海岛。高山和丘陵面积占全岛面积的三分之二以上。中央山、雪山、玉山、阿里山和海岸山像5条巨龙蜿蜒起伏，自东北向西南平行俯卧在台湾岛上，统称台湾山脉。玉山主峰海拔3952米，是台湾也是我国东南部的最高峰，全岛海拔3000米以上的山峰有62座。台湾平原面积较小，多在西部沿海，主要有台南平原、屏东平原、宜兰平原和台东纵谷平原。盆地主要有台北盆地和台中盆地。

台湾河流因受地形影响，大都流程短，落差大，多险滩瀑布，不宜通航。河流分布多集中在西部，长度100千米以上的河流有浊水溪、高屏溪、淡水河、曾文溪、大甲溪和大肚溪。

台湾多火山、温泉，地震频繁。最著名的是台北附近的大屯火山群。此火山群有火山16座，集中在七星山四周。台南和高雄之间有32座泥火山仍喷出泥水和天然气。全岛温泉共有100多处，台北市西北12千米的北投温泉、距台北市16千米的阳明山温泉、台南县以“水火同源”（石缝中同时喷出泉水和瓦斯）闻名的关子岭温泉、可饮可浴的恒春四重溪温泉合称为台湾四大温泉。台湾平均每年发生有感地震200~300次，震中一般在岛以东的大海之中。台中、新竹间的大安溪曾发生一次7级地震，造成了台湾有史以来最严重的灾害。

台湾四面环海，地跨北回归线，气候湿热、强风多雨。年平均气温约在20~25℃。平原地区长夏无冬，最热月平均气温27℃左右，最冷月平均气温约15℃。全省年降水量约2000毫米，山地一般3000毫米以上。火烧寮曾有8408毫米的降水记录，是全国年降水量最高值。

截至2011年底，台湾总人口为2323多万人（含福建省的金门、马祖等

岛屿)，人口主要集中在西部平原，东部人口仅占全部人口的4%。

台湾总人口中，汉族约占98%（闽南人约占80%，客家人约占18%），高山族等少数民族占2%，分居全省各地。

目前，台湾省除台北、高雄两市外，还有基隆、台中、台南、新竹、嘉义五市和台北、宜兰、桃园、新竹、苗栗、台中、彰化、南投、云林、嘉义、台南、高雄、屏东、花莲、台东、澎湖16县。

台湾拥有丰富的物产资源。其中森林资源、农作物资源、渔业资源、水力资源、热带亚热带生物资源尤为突出。

台湾的森林覆盖率占全岛面积的52%，其中80%是天然森林。主要树种有榕、楠、檜、柏、杉、樟、槭、栎等类。竹子分布广泛，种类繁多，最常见的有桂竹、麻竹、孟宗竹、箭竹和绿竹等二十多种。阿里山是台湾省及全国著名的林业基地之一。这里的红松、台湾松、台湾杉、台湾铁杉和台湾五针松合称“阿里山五木”，是驰名中外的优良木材。

台湾的农作物种类在百种以上，最重要的是稻米、甘蔗、甘薯、香蕉、凤梨、茶叶和樟脑等。其中稻米、甘蔗和茶叶被称为台湾农业的“三宝”。水稻主要分布于西部平原和东部的纵谷平原，其种植面积和产值均占农业生产首位。北部一年两熟，南部可一年三熟。甘蔗是台湾最重要的经济作物和出口作物之一，各地丘陵平原均有种植。台湾的茶叶四时不凋，每年可采摘20次以上，其红茶和乌龙茶在国际上享有盛名。水果是台湾的主要出口农产品，种类繁多。香蕉、菠萝和柑桔被称为“台湾三大果品”，而香蕉为“果王”，王者足迹遍及台湾岛，一年四季可供人们品尝。

台湾渔产丰富，鱼的种类共有500多种。金枪鱼经济价值高而数量最多。此外较著名的还有鲷鱼、鲨鱼、鲣鱼、鲐鱼、蛇鲭、鳓鱼等。蟹类、贝类、藻类、海苔、鸡冠菜、珊瑚等海洋资源也很丰富。

台湾雨量充沛，河川众多，加上受地形影响，大多数河流落差大，水势湍急，蕴藏的水力资源丰富。全岛河川水力蕴藏高达530万千瓦，是中国水力资源最丰富的地区之一。

台湾拥有丰富的热带亚热带生物资源。阿里山原始森林的树种有3900多种，其中之一的香樟树制成的樟脑、樟脑油是享誉世界的名产。玉山有哺乳动物28种，其中台湾猕猴、台湾森鼠等8种为台湾特有种，还有台湾鳞鲤、台湾黑熊、梅花鹿3种濒临绝种的动物。兰鹇和黑长尾雉是被

“国际保育联盟”列入稀少特有动物的两种鸟类。兰花和蝴蝶是台湾的名产。兰花有蝴蝶兰、柏岁兰等100多种，兰屿就因盛产名贵兰花而得名。蝴蝶有金凤蝶、青斑蝶、皇蛾阴阳蝶等400多种，因此台湾被授以“蝴蝶王国”的桂冠。

美丽富饶的台湾岛自20世纪60年代始，搭上了经济高速发展的快车，到80年代末，已建立起以轻纺、家电等为核心的支柱产业，成为世界瞩目的“亚洲四小龙”之一。台湾省在高新技术产业、外贸、交通及旅游等方面都有了长足的发展。

台湾高新技术产业以建立高雄、楠梓、台中三个出口加工区开始，继而又开发了六堵、幼狮、内坵、平镇、仁武等40多处工业区，吸引外资和侨资，引进高技术密集型工业及科技人才。外资主要来自美国和日本，侨资则主要来自日本、新加坡、美国和菲律宾。其资本主要集中在电子、电器、化学、纺织、机械、仪表等工业部门。南北高速公路，纵贯铁路电气化、桃园国际机场、台中港、高雄造船厂、核电厂和钢铁厂等大型工程的兴建使台湾由劳动密集型工业向资本和技术密集型工业转变，而后，台湾设立了新竹科学工业园区、资讯工业策进会等，促进了能源、材料、自动化、信息、光电、生物工程等方面的科技进步。

台湾经济是一种加工出口型经济，外贸是台湾经济赖以发展的杠杆。20世纪90年代，台湾出口最多的工业品大致是：机器与机械、电机电器及配件、塑胶及其制品、汽车及其配件，玩具及运动器材。与台湾发生贸易关系的国家和地区有200多个。2007年底台湾外汇储备达2700多亿美元，居世界第三位。2011年底台湾外汇储备达3855多亿美元。

台湾交通比较发达，铁路公路网遍布全省，快捷而方便；对外经济联系，则完全依赖空运和海运。纵贯铁路是台湾交通的大动脉，1979年实现电气化后，行程时间较前缩短了一半，台北至高雄仅需4小时。北有宜兰铁路线通到苏澳，南有屏东铁路线通往枋寮，东有台东线和北回铁路。南回铁路的建成通车，使台湾岛形成了环岛铁路网。主要公路干线有：

(1) 南北高速公路，是台湾南北交通大动脉。一条北起基隆，南至高雄。路线与纵贯公路大部分平行；第二条高速公路北起基隆港，经汐止、新店、竹东、嘉义、南投、新化，南至林边。(2) 环岛公路，由纵贯公路，北回公路，南回公路三段组成。(3) 东西横贯公路，分为主线，支线及专用线。沿线千岩竞秀、景色万变。(4) 北部横贯公路，汽车千转

百绕于峭壁深谷之间，极为惊险。（5）南部横贯公路，沿线溪水环流，山高林密。台湾有桃园和高雄两个国际机场。还有台北松山、花莲、台东、嘉义、台中、台南等省内机场，梨山、阿里山为直升机场，马公、兰屿、绿岛、小琉球、七美屿、望安为离岛小机场。航空公司有“中华”、“远东”、“台湾”等十多家，有航线通美、日、东南亚、香港等地。台湾有100多家航运公司，有200总吨以上货轮近300艘，主要经营的航线有：台湾至美国、中东、欧洲、中南美、澳大利亚、东北亚、东南亚、香港等航线。台湾海运以基隆、高雄、花莲为中心，其他主要港口还有东港、苏澳港以及澎湖的天然良港马公港等。

台湾旅游业是获取外汇来源的主要渠道之一。台湾山水清代有“八景”，而今，新的风景区不断的被发现和开辟。台湾风景区可分为以下几种：

山地风景区：主要有玉山公园（玉山积雪，八景之一）、阳明山公园、太鲁阁公园（鲁阁幽峡，八景之一；清水断崖，八景之一）、雪霸公园、阿里山风景区（阿里云海，八景之一）、避暑胜地梨山。

森林风景区：主要有全省著名的三大林场—太平山、阿里山、八仙山，还有扇平、溪头、藤枝、知本、惠荪等森林游乐区和垦丁热带植物园。

湖潭、水库风景区：主要有日月潭（双潭秋月，八景之一）碧潭、澄清湖、珊瑚潭、虎头埤、石门水库、曾文水库、石冈水库、德基水库等。

温泉风景区：主要有北投、阳明山、金山鸟来、礁溪、秀峦、谷关、红香、关仔岭、四重溪、红叶、知本温泉等。

瀑布风景区：主要有野人谷、十分寮、北插、宇内、鸳鸯谷、雌雄、瑞龙、兄弟、观音仙井、崎溜、天津、佳乐水瀑布等。

海滨风景区：主要有北海岸的野柳、富贵角、鼻头角；西海岸的大园、蚵子寮、南平；南海岸的垦丁、佳乐水、鹅銮鼻（南湾极点，八景之一）；东海岸的大里筒、石梯坪、八仙洞。

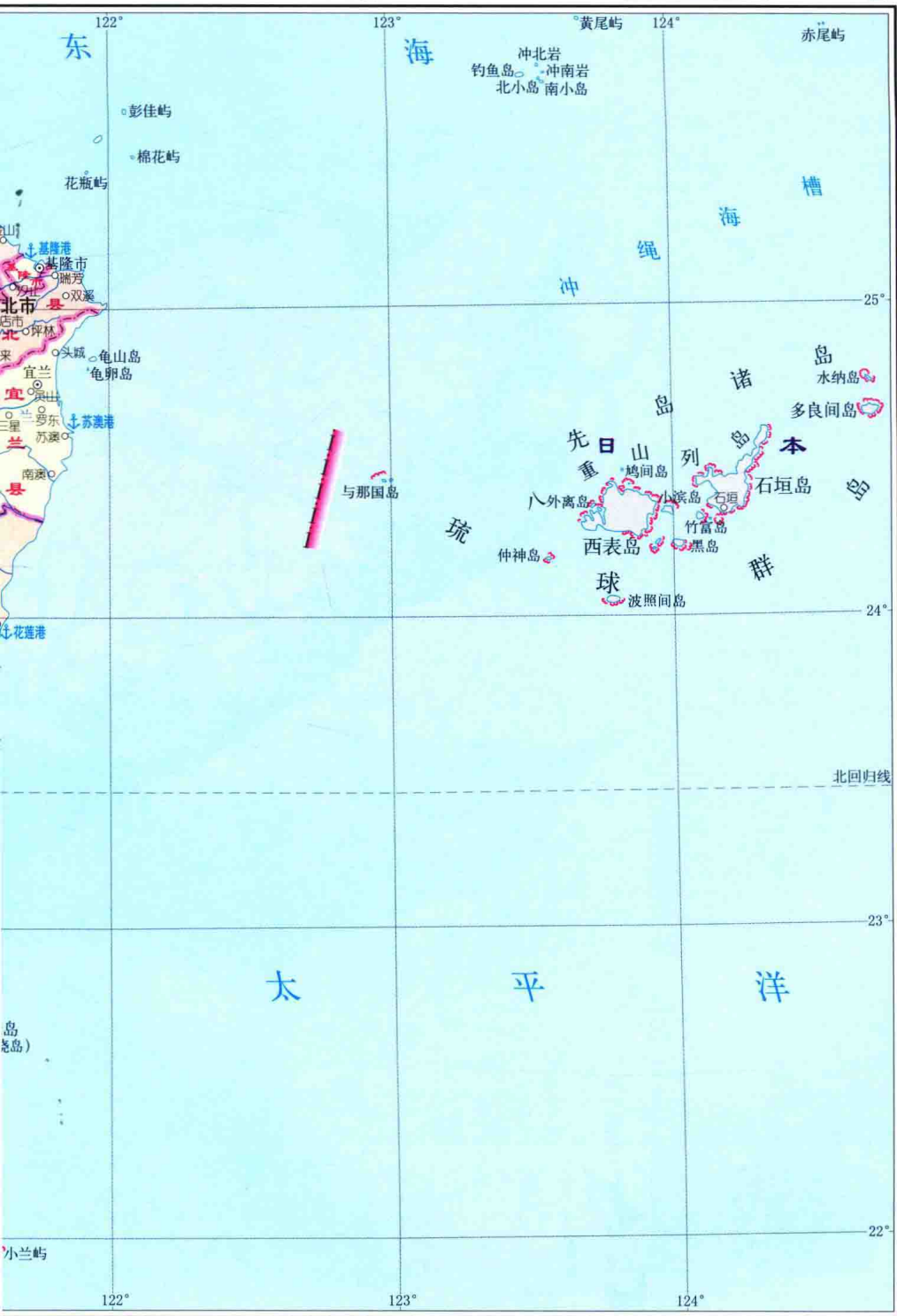
离岛风景区：有兰屿、绿岛、琉球屿以及澎湖列岛（澎湖渔火，八景之一）。

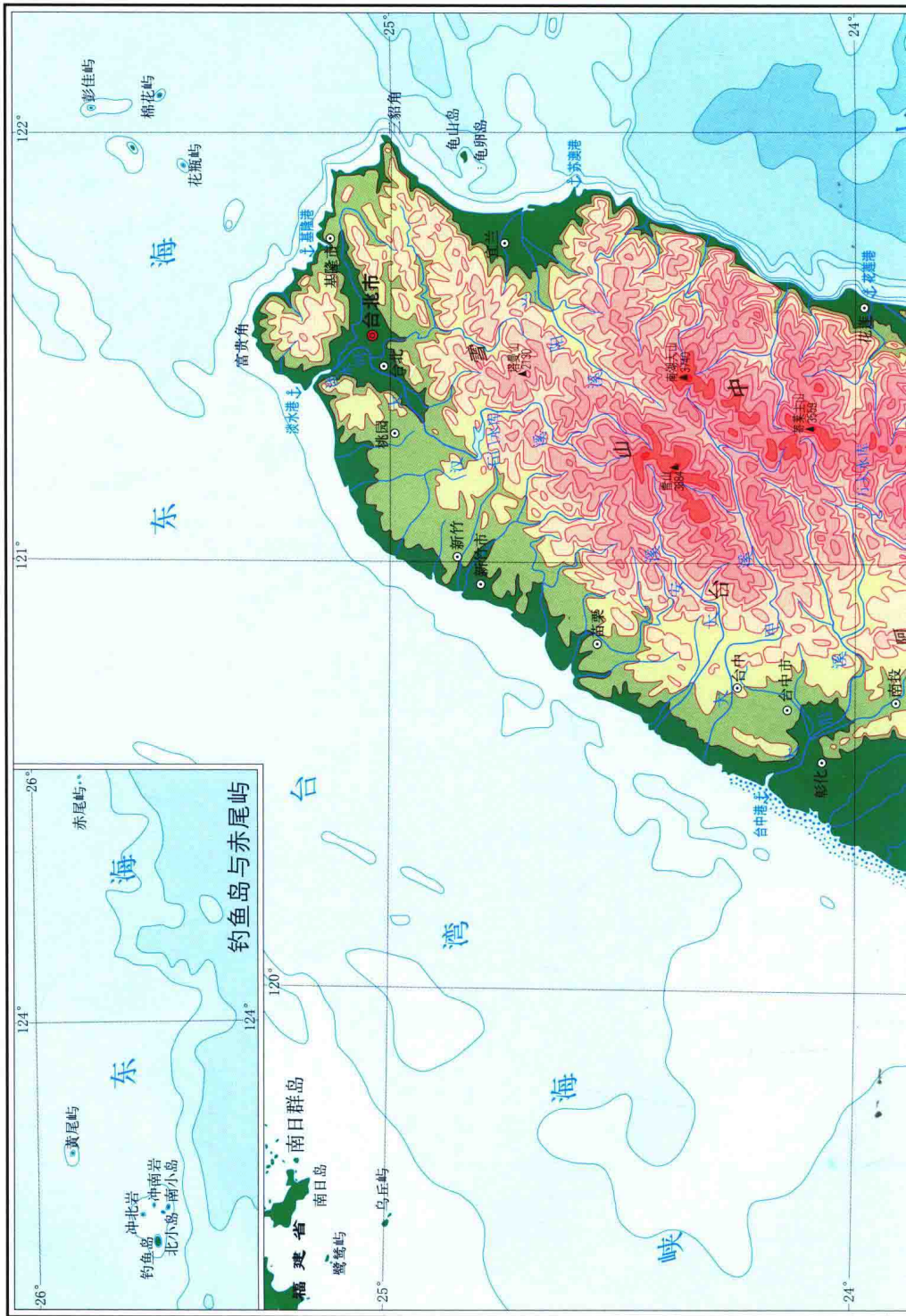
台湾有众多的名胜古迹：澎湖天后宫、赤嵌楼安平古堡（安平夕照，八景之一）、孔庙、鹿港龙山寺、基隆二沙湾炮台等，是人们游览观光的好地方。

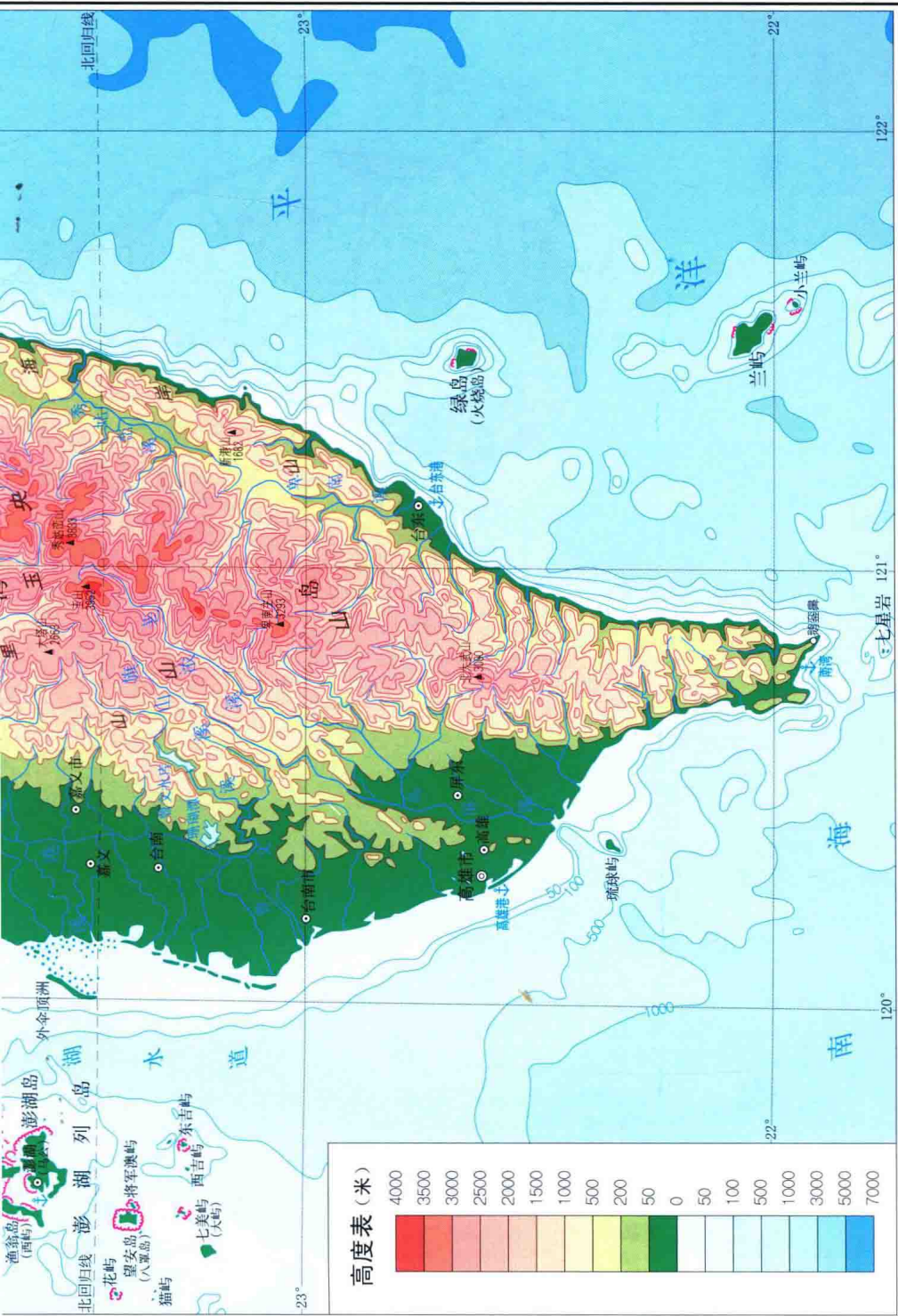
# 2 台湾省政区

序图

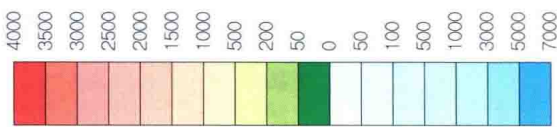








高度表 (米)





# 4 台湾省交通（铁路、公路）

序图

