

中國印

府州縣

圖庫



CLOUDSCAPE

云景

中國五岳

府州縣

輿圖集成

遵義府圖說 圖 疆域



遵義府志卷一

圖說

周官職方氏掌天下之圖土訓掌道地圖而大司徒以天下土地之圖周知九州地域廣輪之數圖學之於地理自古益尤要矣故方志昔皆稱圖經近世之作頗失本意塗飾名勝標楬羣景直似以其書爲風月魚鳥設者顧不悖歟

國初胡氏禹貢錐指顧氏方輿紀要其爲圖並計里開方深契古法而錐指之虛空鳥道尤獨得心解焉今遵義地界黔蜀之交其疆域自西南而南而東南而

東皆二百里而近其自東北而北而西北而西長有  
至六百餘里者中間烏江渭河湘江洪江樂安江三  
江赤水縉水松坎河大流凡九小水無論矣山則無  
處非連峯峻嶺四山之麓卽合爲數里平垣而其實  
仍非平也卽此步其鳥道非隨處測定北極高偏度  
準之廣袤之數必不能毫無差忒茲止就人行道里  
合計開方雖非密算猶愈想像爲之云

謹案

欽定明史天文志悉以二百五十里爲一度遵義在西八九  
十一度二十七度二十八度二十九度間

欽定開方輿圖又以一方爲半度當一百二十五里今準此  
平度之線府境畫每二十里一方五州縣境畫每十  
里一方舊志並畫山川茲以境中山不勝載又非中  
州名山可表水地者比一概略之惟載大川源委令  
眉目易清至細流則亦從其略也

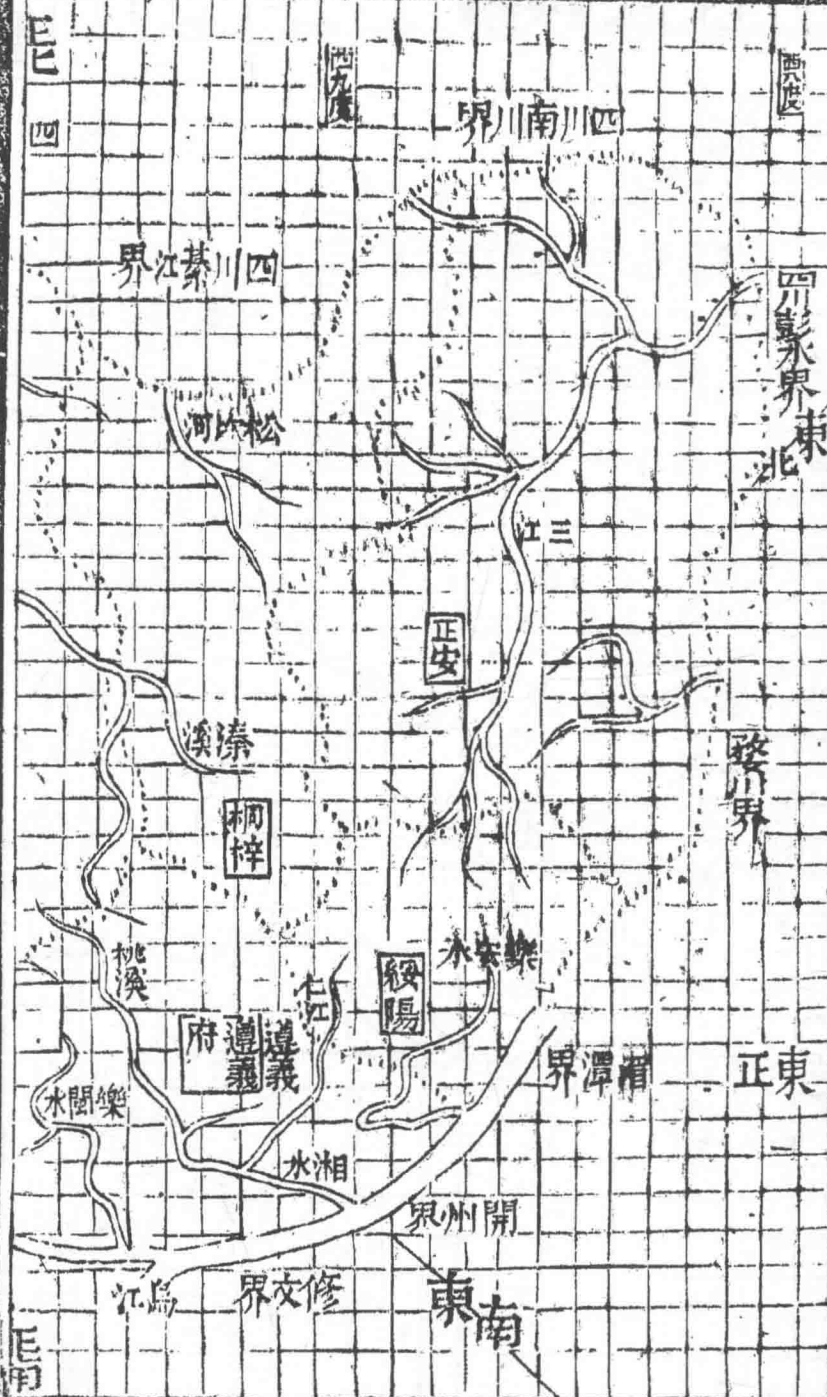
德義不孤

實圖

中國書法 府州縣 碑刻彙編 第三輯



每方二十里方圈心為府治長圈心為州縣治點為界



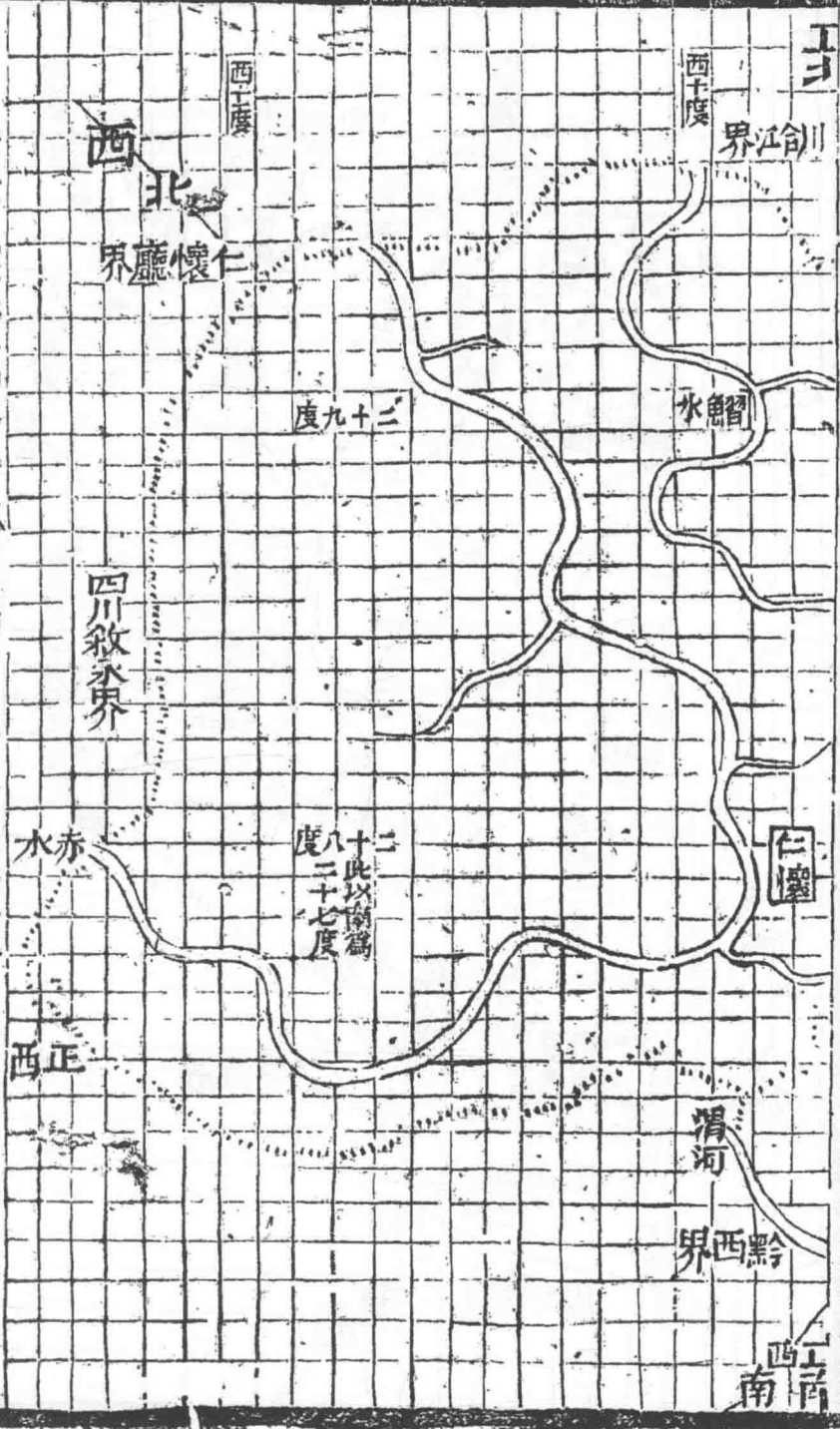
四至以極境為主四隅以府城為主

重慶府志

卷一

圖說

四



井地之法斷不宜今管子謂城國不必中規矩道路不必中準繩因天材就地利當封建之日而已深念至計及郡縣之時誠哉天下才也然至圖寫輿地非通以井法廣輪之數必不能明如列眉

欽定天下輿圖遵義一郡之在貴州形勝據黔蜀門戶而其地四正之境東盡綏陽一百五十里界平越之湄潭西盡仁懷五百八十里界四川敘州之敘永南盡遵義一百里至烏江界貴陽之修文北盡桐梓三百六十五里界四川重慶之綦江四隅之境東南一百二十里至烏江盡遵義界貴陽之開州西北六百四十

里盡仁懷界仁懷廳西南一百五十里盡遵義界大定之黔西東北五百六十里盡正安界四川重慶之彭水而東北境兼界思南之婺川石阡之龍泉四川重慶之南川北偏西北境兼界四川重慶之合江東西七百三十里南北四百六十五里東南至東北四百二十里西南至西北六百四十里其四周可謂廣矣廣土眾民風不同俗不一司之者修教齊政欲令士飽其德民歌其力莘莘蒸蒸稱治國皆將於是乎寓覽斯圖者毋作畫脂視也

遵義縣圖

圖說

卷一

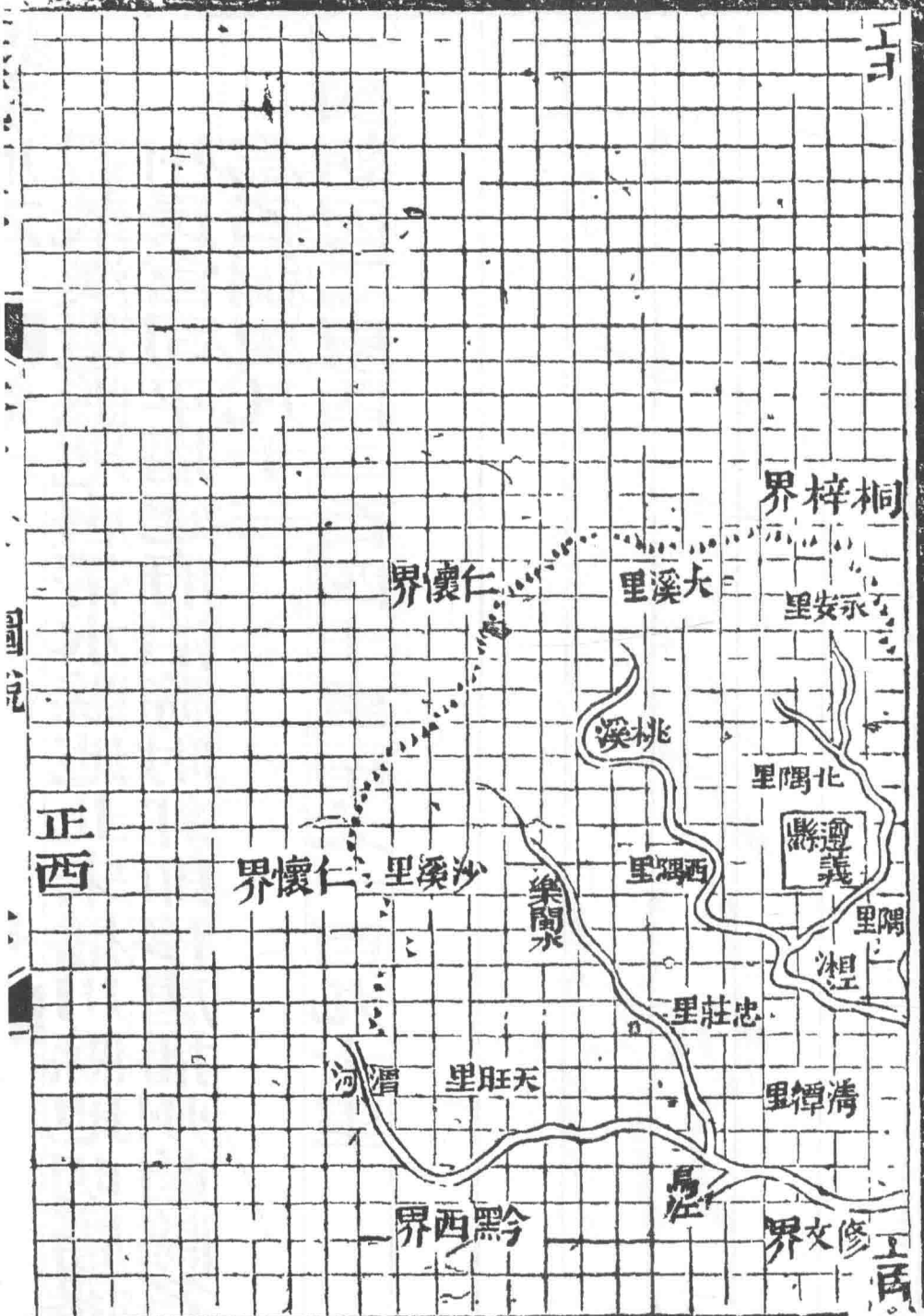
策

每方十里

七七



正刊



府志

卷一

七

遵義漢警縣地唐帶水縣地北宋播川縣地明屬播  
州長官司平播建府治縣附郭即移唐播州首縣名  
為名編里凡十三

國朝因之東西二百四十里南北一百九十里



正  
夏  
圖  
說

圖說

遵義府圖說 圖疆域

四一九