



中国 国家地理 ATLAS OF CHINA 地图集



汇聚最丰富的地球表情
展示最斑斓的中国风俗

大美中国，跃然纸上！



我把世界告诉你




穿越在大兴安岭中的“森林1号”

一条建于上世纪40年代的森林铁路，曾经用来运输木材，10公里的铁路，载着游客穿行于莫尔道嘎的多个景区之中。狭窄的车厢、老式的桌椅，把游客带回了那久远的岁月。



中国地图出版社

中国
国家地理
ATLAS OF CHINA
NATIONAL
GEOGRAPHY
地理
地图集



中国地图出版社

图书在版编目(CIP)数据

中国国家地理地图集 = National geographic atlas of China / 中图北斗文化传媒(北京)有限公司编著. — 北京: 中国地图出版社, 2015.3
ISBN 978-7-5031-6878-9

I. ①中… II. ①中… III. ①地图集—中国 IV. ①K992

中国版本图书馆CIP数据核字(2015)第040556号

主 编: 黄晓凤
责任编辑: 刘洪涛

地图制作: 蔡英红 吴义涛 李心想 许宇宸 赵文明
编 辑: 张丹茜 李静芝
审 定: 张冬梅

装帧设计: 北京纺印图文设计制作有限公司
图片支持: 北京全景视觉网络科技有限公司

中国国家地理地图集

出版发行: 中国地图出版社

地 址: 北京白纸坊西街3号 邮政编码: 100054

网 址: <http://www.sinomaps.com>

印 刷: 北京联兴盛业印刷股份有限公司 经 销: 新华书店

成品尺寸: 210mm × 294mm 印 张: 23

版 次: 2015年3月第1版 印 次: 2015年3月北京第1次印刷

定 价: 99.00元

书 号: ISBN 978-7-5031-6878-9/K · 5187

审 图 号: GS(2014)5225号

本图集上中国国界线系按照中国地图出版社1989年出版的1:400万《中华人民共和国地形图》绘制。
如有印装质量问题, 请与我社发行部联系。电话: 010-83060868
如反馈图书信息, 请与编辑联系。电话: 010-83493088



三沙

The SUMMER TRAVEL TIME

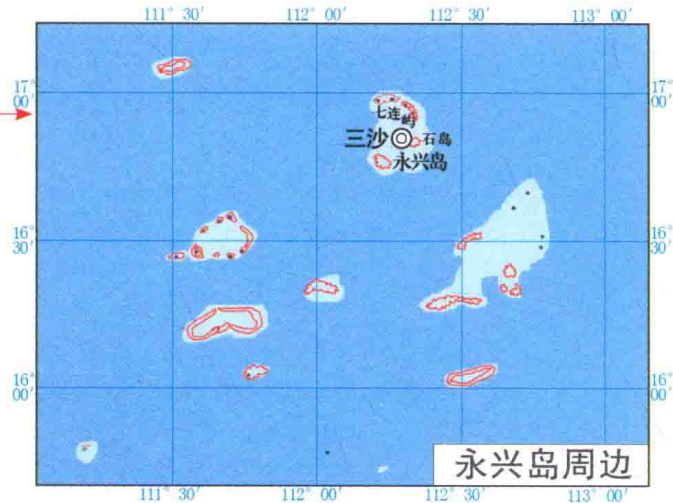


向国际旅行起航

西沙群岛的人文历史

2015年三沙市将开辟新邮轮旅游航线。海南省三沙市是中国地理纬度位置最南端的城市，平均气温在24~29℃之间，没有寒冬，没有酷暑，湛蓝的天空，清澈的海水，飞翔的海鸟……

你心动了吗？



怎样去三沙

1. 永兴岛上有飞机跑道，但尚未开通民航，普通民众不能通过此方式登岛。另外将有直升飞机加盟三沙旅游，但是价格不菲。
2. 目前只有一艘补给船前往永兴岛，依当地天气情况适时出航。想要乘坐，需有岛上单位的邀请，拿邀请函到西沙工委办理登岛证，一般只要无犯罪记录都可以通过。

旅行季节

西沙群岛属于热带海洋气候，长夏无冬，全年平均气温26.5℃。最好的旅游季节是每年的3~5月份，那时海上风平浪静，气候宜人。



海鸟成群栖息的“天堂”


位于永兴岛的东南约60千米处的东岛是鸟类最多的岛，现有鸟类90多种，总数约达5万只。海鸟成千上万终日盘旋飞翔，千鸣万噪，自成奇观，素称“鸟的天堂”。其中白鹈鸟最多，1981年，这里被划为白鹈鸟自然保护区。白鹈鸟会在大海中给渔船导航，渔民们称它们为“导航鸟”。

去三沙住在哪里

1. 永兴岛是目前所有群岛中设施最完备的，建有西沙宾馆，条件还不错，里面有空调，24小时供应淡水，大概相当于北京的三星级水平。
2. 近年来，一些驴友先行者通过各种途径慕名而来，沙滩帐篷露营无疑成为了继西沙宾馆之后最佳的住宿选择，沙滩露营、海边捞鱼、夜晚观星……

去三沙旅游的准备工作的

1. 准备船上单程 16-17 个小时的食品和饮水。
2. 许多人容易晕船，因此应提前准备要晕船药品。
3. 防晒霜、太阳镜、蚊香、风油精、药品一个不能少。
4. 准备足够的换洗衣物。
5. 不要轻易下海游泳，看似平静的海面可能更危险。
6. 旅游鞋 + 耐水凉鞋，走去哪里都不怕。



晚霞辉映“海天一色”

在逛了一整天后，坐在海滩上，等待日落。傍晚时分，晚霞染红了远方的天，海水被映照得鲜红闪亮，海平面上红日渐渐西下，归巢鸟儿的鸣叫声和着轻轻拍岸的海涛声传入耳中，充满别样的静谧……让人忘却都市的烦恼，仿佛置身于世外桃源。



珊瑚礁林造就的海地花园

西沙的海水清澈幽蓝，潜入海中，一丛丛、一簇簇的珊瑚就像盛开的鲜花覆盖着整个海底，它们有的像“惊鹿回眸”，有的像“仙人指路”，有的似“一唱雄鸡”。火山岩岛高尖石水下，珊瑚丛生，此外，还有银砾滩、浪花礁、西渡滩、湛涵滩、滨湄滩、北边廊、嵩焘滩等 7 座暗礁（滩），隐没于海中。

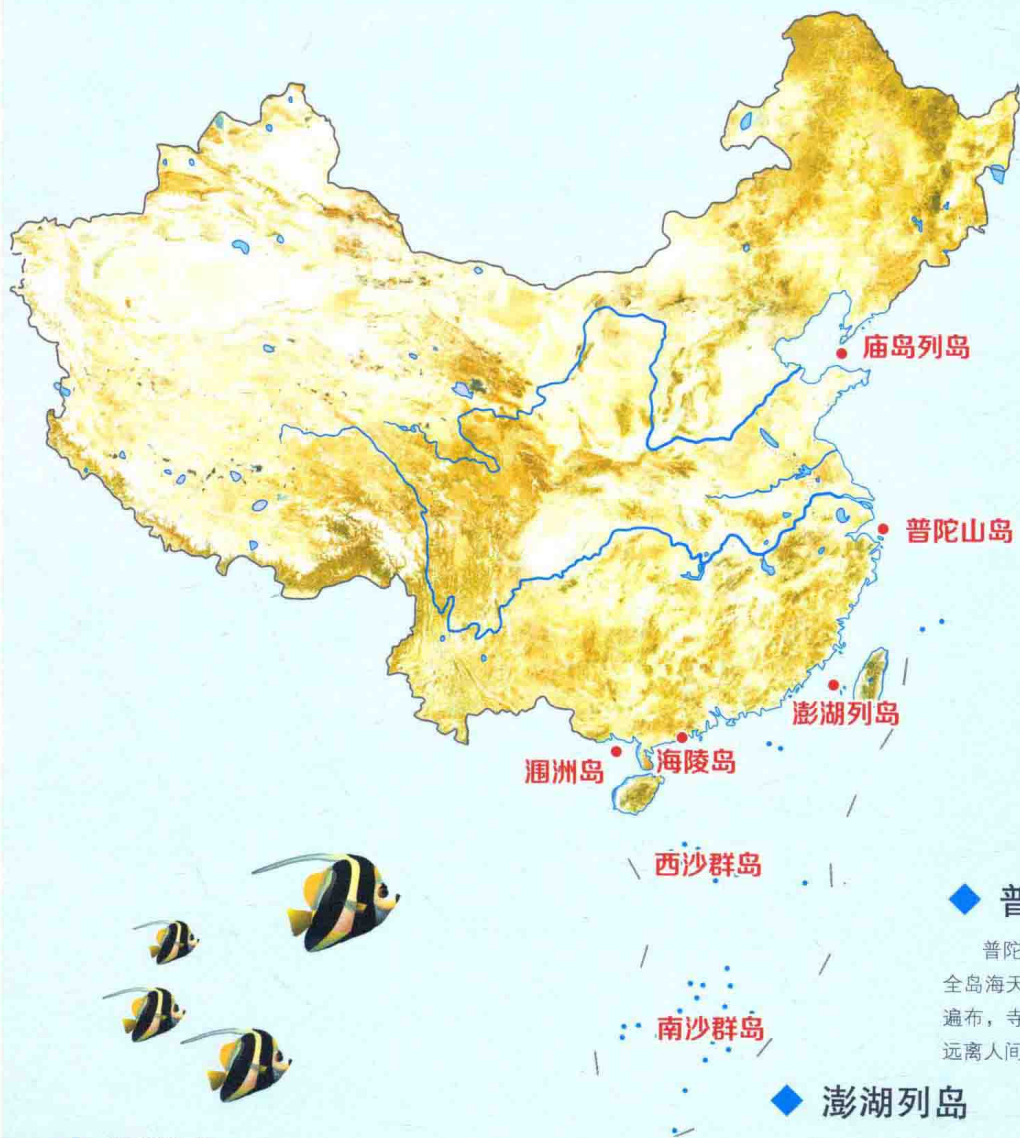
西沙海洋博物馆

这里既是中国最南端的海洋博物馆，也是我们唯一一个由军人创办的海洋博物馆。博物馆中陈列了许多海洋生物标本，身上布满孔雀斑点的“孔雀颈鳍鱼”，底部如马鞍、形如金字塔的“马蹄螺”，花开如梅的海参“梅花参”，形态各异的珊瑚花和石花……整个陈列馆琳琅满目，其味无穷。




最美海岛

浩瀚无边、澄澈透明的碧水，细致柔软的银色沙滩，五彩斑斓的珊瑚，千姿百态的海底景观，潜水、风帆、钓鱼、日光浴，躺在沙滩上数星星，相拥在海水里嬉戏，海岛给人们的永远是恍如天堂般的奢华礼遇。分布在我国东南沿海一带的诸多海岛也毫无例外地成了人们心底最梦幻的天堂。



海陵岛



涠洲岛

◆ 涠洲岛

位于广西北海市以南部湾海面上的美丽海岛，也是中国最大的火山岛，拥有奇特的海蚀、海积地貌、火山熔岩和绚丽多姿的活珊瑚等众多自然景观，风光旖旎，近可戏水，远可观日，是尽享生活闲适与惬意的“蓬莱宝岛”。

◆ 西沙群岛

美丽而富饶的西沙群岛如同朵朵睡莲，漂浮在我国碧波万顷的南海上，远离尘世，美丽异常。群岛大部分为珊瑚岛礁，一簇簇的珊瑚像盛开的鲜花般艳丽，五光十色的鱼儿成群结队地穿梭于其间，景象奇异，令人难忘。以永兴岛和七连屿为代表的群岛周围沙滩洁白细腻，海水晶莹透明，是理想的潜水圣地。

◆ 南沙群岛

中国南海诸岛中岛礁最多、散布最广的珊瑚礁群，呈椭圆形卧于海疆的最南端。群岛主要由太平岛、南威岛、中业岛、郑和群礁、万安滩等组成，海滩似玉，绿洲如茵，呈现一幅永不褪色的热带海岛风光画卷。

◆ 普陀山岛

普陀山岛位于浙江杭州湾以东，素有“海天佛国”的美誉。全岛海天壮阔，风光旖旎，岛上树木葱郁，林幽壑美，奇岩怪石遍布，寺塔庙宇林立，处处梵音涛声，充满佛国神秘色彩，这处远离人间浮华与喧嚣的世外乐土，实为“第一人间清净地”。

◆ 澎湖列岛

位于宝岛台湾西部的台湾海峡中，以最大的本岛与中屯、白沙、西屿三岛相衔似湖而得名。澎湖列岛自然景观十分优美，外侧海水汹涌澎湃，湖内波平浪静，澄清如玉，澎湖渔港众多，入夜时分，万点渔火，闪烁海面，宛若星汉落地，蔚为壮观。

◆ 海陵岛

这是位于广东阳江的“东方夏威夷”，如同一块未经雕琢的翡翠，漂浮在碧蓝的海面上。海陵岛拥有美不胜收的山光海色，在绵延的海岸线上，点缀着包括“亚洲第一滩”十里银滩在内的多处风景各异的天然海滩，滩阔浪柔，水碧沙净，是冲浪戏水、观赏海景的圣地。

◆ 庙岛列岛

庙岛列岛就像32颗珍珠散落在渤海上，每一颗都光芒四射，独具特色，共同构成了大小99处海湾、65座山峰、41处明礁的秀丽风光。月牙湾如一勾新月依山而卧，万鸟岛因聚集着数万只海鸥闻名遐迩，九丈崖融奇、雄、秀、美、险、神于一隅，其他诸岛也皆具优美的海岛风情。

最美 乡村·古镇


相比城市的污浊、喧嚣和纷繁，那些点缀在祖国大地上的无数大大小小的乡村古镇，正以其特有的自然风光和浓郁的人文风情，越来越受到人们青睐，成为繁忙的都市一族阶段性逃离生活纷扰，体味乡村田园风貌，感受传统文化熏陶，以及进行情感慰藉和心灵沉淀的世外乐土。

◆ 北方大院 富贵威严

自古山西多巨商，以乔家大院为代表的北方大宅院就是晋商文化的产物。这些大院建筑以雄浑方正北式庭院为主体，气势威严、高大华贵，彰显出四平八稳的姿态；外院、厢房等附属建筑粗犷中不失细腻，“方正”中浸透了“绮丽”，处处流露出以礼为本的建筑典范。

◆ 小巧精致的水乡古村落

最能代表江南水乡古村落风貌的当属江苏的周庄和浙江的乌镇。风格朴素恬淡的水乡古镇素以小桥流水、粉墙青瓦的民宅特色和淳朴敦厚的民俗风情闻名中外，这里河网密布，以河成街，水镇一体，独具江南韵味的建筑因素，体现了中国古典民居追求“以和为美”艺术魅力。



江南水乡

◆ 另类浪漫的西南古村落

巴蜀文化博大精深，浪漫奔放，依山傍水的民宅建筑与别有风情的民族风韵散发着无穷无尽的文化气息。西南古村落以四川黄龙溪和重庆龚滩的古镇最负盛名。这些古镇历史悠久，古朴宁静，古寺庙、古民居，古色古香；青石板街面，木柱青瓦的楼舍，清韵犹存。



徽州古村落






◆ 徽派古村落 古朴典雅

分布在安徽和江西一带的徽派古村落历史悠久，具有鲜明的地域特征和徽派建筑特色，主要代表村落为安徽黟县西递镇和江西东北部婺源古村落群等。这些古村落民居为典型的徽派风格，自然古朴，大方典雅，呈现一幅田园牧歌式的氛围和景色，暗含一股超凡脱俗的文化和意蕴。

◆ 各领风骚的南诏古村落

位于云南腾冲县的古镇和顺是南诏古村落的主要代表，南诏是中国唐朝时期西南部的奴隶制政权，包括了今云南全境及周边其他地域。祠堂、牌坊遍布的和顺是壮、傣、瑶、苗等民族杂居的古镇，全镇住宅从东到西、环山而建，依然保有传统民族建筑特色，如傣族的干栏式，苗族的吊脚楼等，极富地理特征。



◆ 清秀灵逸的湘黔古村落

湘西凤凰古城和贵阳青岩古镇生动地反映了湘黔古村落犹存的历史风貌，青石板街道，木结构吊脚楼，显出秀丽风格；祠堂牌坊，飞檐斗拱，透出浓浓古意。古镇不仅以清逸灵秀的民宅建筑在中国古镇景观中独树一帜，还以深厚的民族文化底蕴包容了诸多神奇。


◆ 朴实无华的西北古村落

以陕西榆林古镇和韩城党家村为代表的西北古村落群虽缺少山水的依托，但封闭的四合院和低矮的屋身则无疑表达了高原民居个性张扬、气势恢弘之外的一种含蓄美。这些古朴典雅的村落默默沉寂在西北大地上，古老的石砌巷道，典型的四合院，精巧的门楣木雕无不蕴藏着浓厚的文化气息和悠久的历史传统。

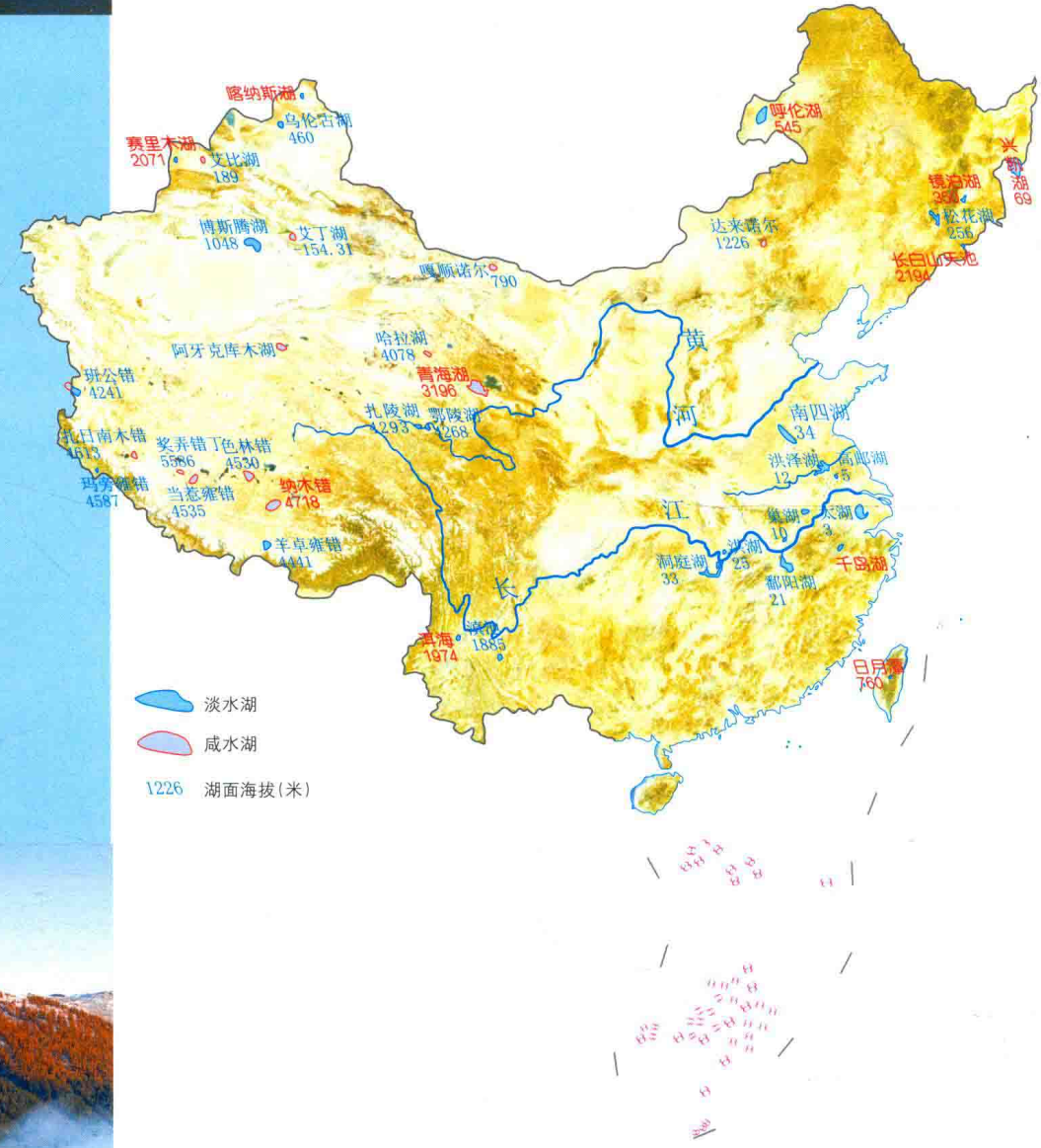
◆ 个性鲜明的岭南古村落

福建的永定土楼，广东的赤坎古镇都是岭南古村落的典型代表。这些村落大都历史悠久，民居建筑着鲜明的地方特色和个性特征，除了注重实用功能外，更注重自身的空间形式、艺术风格、民族传统以及与周围环境的协调，无论是连绵几千米的赤坎“骑楼”，还是闪耀着客家风情的永定土楼，都以浓郁的岭南特色和深厚的文化底蕴打动人心。





最美湖泊



◆ 喀纳斯 峡谷中的人间净土


在新疆阿勒泰的深山密林中，喀纳斯以神秘、优雅的姿态静静仰卧。呈月牙状的碧绿纯净，群峰倒影，还会随着季节和天气的变化而不时变换颜色。湖四周云雾缭绕，林木繁茂，每至秋季层林尽染，景色绝美。水怪的神奇传说为这方人间净土蒙上了一层神秘的面纱。

◆ 青海湖 画家的取材地

青藏高原东北处，烟波浩淼的青海湖像巨大的翡翠玉盘平嵌在高山、草原之间。青海湖四周被群山紧紧环抱，山下到湖畔是广袤平坦、苍茫无际的千里草原，高山与碧波，草原与蓝天，相映成趣。夏秋之际，湖周围绿茵如毯，成群的牛羊飘动如云，金黄色的油菜花迎风飘香，充满了别样的诗情画意。

喀纳斯

纳木错



◆ 泸沽湖 心尖的处女地

“高原明珠”泸沽湖位于川滇交界处的四川省盐源县泸沽湖镇，湖畔居民摩梭人以传统的母系氏族婚姻风俗惹人瞩目。清澈如镜的湖面，婷婷玉立的湖中各岛，翠绿葱郁的林木，亘古独存的母系氏族遗风，让泸沽湖显得分外古朴，神秘。

◆ 纳木错 情人的蓝色眼泪

纳木错是世界上海拔最高的咸水湖，像一位美丽的天湖女神仰躺在藏北草原上，与情人念青唐古拉山世代相望。海一样辽阔的湖面，眼泪般碧蓝澄澈的湖水，与四周雪山相辉映，美轮美奂。绕湖四周的草原，水草丰美，牛羊遍地。随处摇曳的五彩经幡，让纳木错的圣洁直抵人心。

◆ 赛里木湖 雪原上的明珠

新疆北天山山脉中，有一个神奇秀美的高山湖泊——“净海”赛里木湖。赛里木湖湖面如镜，像一块翡翠镶嵌在广袤的冰山雪原之中；湖畔林茂涧清，水草丰富，牛羊成群，牧马奔驰，构成一幅动人的塞外牧场画卷。

◆ 洱海 画中之湖

洱海是一块群山间的无瑕美玉，清澈见底，宛如新月静卧在苍山和大理坝子间，洁白无瑕的苍山雪倒映在洱海，大理的“风花雪月”满溢于洱海。月明之夜泛舟洱海，水上，月圆如轮，浮光摇金；空中，玉镜高悬，清辉灿灿，其景其情令人心醉。

◆ 兴凯湖 北国绿宝石

位于黑龙江省东部的兴凯湖是满族文化的发源地，由大、小两湖组成，景观迥异，美丽异常，素有“东方夏威夷”之美称。大兴凯湖烟波浩淼，天水一色，横无际涯，气势磅礴；小兴凯湖温柔恬静，鱼跃鸟飞，帆影点点，水如明镜。

◆ 千岛湖 跌落人间的银河星座

岛屿星罗棋布的千岛湖气魄雄伟、景色壮观，位于浙江杭州西部淳安县境内，素有“天下第一秀水”之誉。千岛湖湖水晶莹透澈，凉气袭人；湖中岛屿风姿绰约、姿态各异；湖四周群山巍峨翠绿、湖水清澈碧绿，恍如仙境。


◆ 呼伦湖 大地的明眸

蔚蓝的天，洁白的云，成群的牛羊，萋萋的芳草，在美丽的呼伦贝尔大草原上，碧波万顷的呼伦湖不仅阻挡了风沙的袭击，还孕育了多元的民族文化。呼伦湖蓝幽幽的湖面与姊妹湖贝尔湖遥相呼应，就像大地的一对眼睛，灿烂明澈，深幽静谧，散发着摄人心魄的美。

◆ 长白山天池 地质运动刻下的精美图案

气势雄宏的长白山山顶，有一个天然的火山口湖泊，这就是闻名中外的“天池”。天池湖水深幽、清澈，如碧玉镶嵌在群山之巅，山上瞬息万变的气候，使得池水时隐时现，一天之内常出现“水光潋滟晴方好，山色空蒙雨亦奇”的绝妙景象。

中国四大淡水湖	鄱阳湖 洞庭湖 太湖 洪泽湖
蒙新高原湖区	呼伦湖 红碱淖 艾丁湖
云贵高原湖区	滇池 洱海 泸沽湖 草海
青藏高原湖区	青海湖 纳木错 色林错
东北平原与山地湖区	镜泊湖 五大连池 扎龙湖 长白山天池
其他名湖	西湖 巢湖 千岛湖 松花湖 天山天池 洪湖 淀山湖 白洋淀 日月潭





最美草原

誉美卓世

广袤的草原不仅展现出我国自然景观的壮丽容颜，还蕴含着独特的人文内涵，让人回味无穷。我国地域辽阔，地理位置差异巨大，因而草原景观也呈现南北各异、东西有别的多彩种类。不同类型的草原用各自独特的美丽诠释出它们与众不同的气质，引领人们走近它，体味最深处的那份至美。

◆ 那曲草原

那曲草原是一幅由蓝天、白云、牛羊和绿草织就的锦缎画，坐落于唐古拉山脉、念青唐古拉山脉和冈底斯山脉怀抱中。辽阔的草原，神秘的无人区，成群的野牦牛和藏羚羊，还有一年一度的赛马盛会都使这片神奇的藏北草原焕发出越加迷人的奇幻色彩。

◆ 那拉提草原

那拉提草原是著名的高山河谷草场，犹如一块巨大的绿色锦缎铺展于新疆伊犁境内。交错的河道、平展的河谷、高俊的山峰、茂密的森林，还有漫山遍野的各种野花五颜六色，将那拉提草原点缀得绚丽多姿，哈萨克族“逐水而居”的独特风情为草原增添了更多神秘色彩。

◆ 川西草原

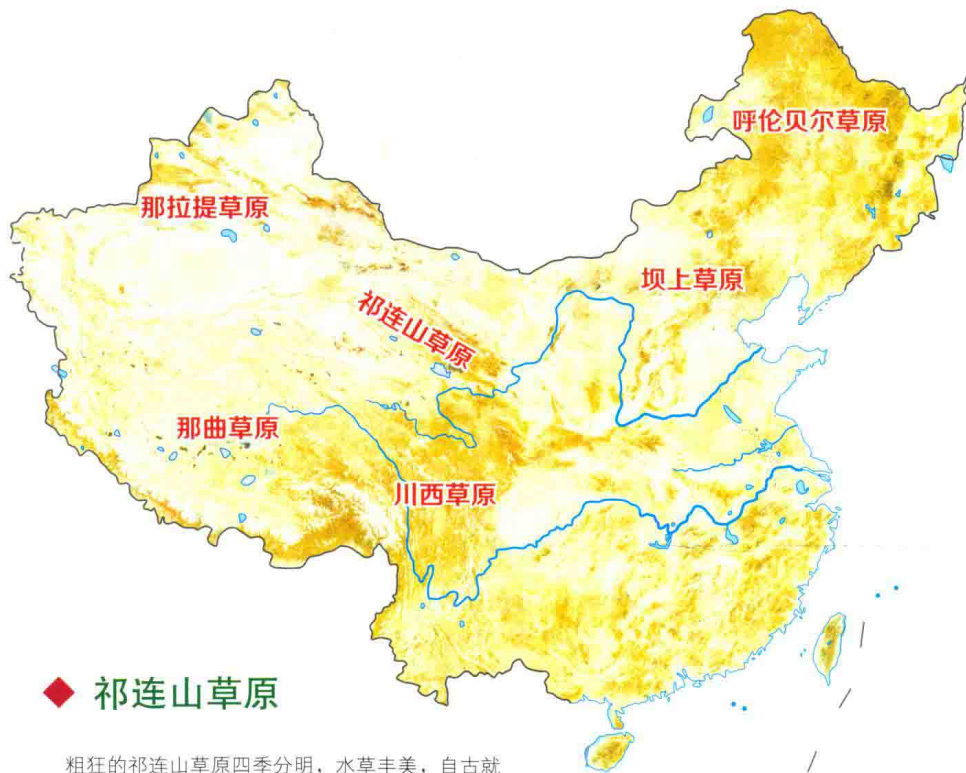
川西草原位于四川甘孜州中部，以理塘、甘孜、新龙、白玉、巴塘草原为核心，是我国传统的优良牧区，其草地美感在高寒草原中数一数二。川西草原上群山争雄、江河奔流，不仅造就了“一山有四季，十里不同天”独特的景观，还孕育了古老、神秘的长江文明。

◆ 坝上草原

坝上草原位于河北省丰宁满族自治县，是内蒙古草原的一部分。这里天高气爽，芳草如茵，美丽的闪电河如玉带环绕，静静流淌，粗犷的牧人歌声合着悦耳鸟鸣，给朴实的草原增添了无限的生机。

◆ 呼伦贝尔草原

位于内蒙古的呼伦贝尔草原辽阔无边，水草丰美，是我国最大、最美的“牧草王国”。草原以充满柔情的同名湖泊命名，纵横交错的河流，星罗棋布的湖泊，宽广美丽的草场，洁白飘动的牛羊，星星点点的蒙古包……组成了一幅绚丽的田园风情画卷，令人神往。



◆ 祁连山草原

粗犷的祁连山草原四季分明，水草丰美，自古就以“黄金牧场”闻名。草原上不仅有高山积雪形成的硕长而宽阔的冰川地貌奇观，还生长着祁连山雪线上的“岁寒三友”——雪莲、蚕缀、雪山草。每年夏秋之际，碧波万顷的草原上牛羊点点，如诗如画，醉人心脾。



目 | 录

contents

001 全景中国

- 001 中国的地理位置
- 001 中国的行政区划
- 006 中国的人口
- 009 中国的民族
- 012 中国的地形
- 018 中国的近海
- 022 中国的气候
- 024 中国的水系
- 028 中国的自然资源
- 031 中国的历史
- 035 中国的交通

040 北京市

华夏至尊，京畿首善

- 040 北京市全图
- 042 北京市地形图
- 044 全景北京
- 047 北京

048 天津市

九河下梢，海河要冲

- 048 天津市全图
- 049 天津
- 050 地理广角
- 050 经济发展
- 051 全景天津

052 河北省

涿鹿之战，胡服骑射，燕赵悲歌事未消

- 052 河北省全图
- 054 河北省地形图
- 056 地理广角
- 057 经济发展
- 058 全景河北
- 059 石家庄市
- 060 唐山市 / 张家口市
- 061 秦皇岛市 / 承德市
- 062 保定市 / 廊坊市
- 063 沧州市 / 邯郸市

064 山西省

大槐树下寻祖先，煤炭大省展新颜

- 064 山西省全图
- 066 山西省地形图



- 068 地理广角
- 069 经济发展
- 069 全景山西
- 071 太原市
- 072 大同市 / 长治市
- 073 阳泉市 / 临汾市

074 内蒙古自治区

敕勒川，阴山下，天似穹庐，笼盖四野

- 074 内蒙古自治区全图
- 076 内蒙古自治区地形图
- 078 地理广角
- 079 经济发展
- 080 全景内蒙古
- 081 呼和浩特市
- 082 包头市 / 鄂尔多斯市
- 083 赤峰市 / 呼伦贝尔市

084 辽宁省

渤海鹤舞的重工业基地

- 084 辽宁省全图
- 086 辽宁省地形图
- 088 地理广角
- 089 经济发展
- 090 全景辽宁
- 091 沈阳市
- 092 大连市
- 093 鞍山市 / 丹东市

094 吉林省

白山松水，中华一汽

- 094 吉林省全图
- 096 吉林省地形图
- 098 地理广角
- 099 经济发展



- 099 全景吉林
- 101 长春市
- 102 吉林市 / 四平市
- 103 通化市 / 延吉市



104 黑龙江省

莽莽林海，皑皑雪原：最东和最北的东北

- 104 黑龙江省全图
- 106 黑龙江省地形图
- 108 地理广角
- 109 经济发展
- 110 全景黑龙江
- 111 哈尔滨市
- 112 齐齐哈尔市 / 佳木斯市
- 113 大庆市 / 牡丹江市

114 上海市

上海的风花雪月与光荣梦想

- 114 上海市全图
- 115 上海
- 116 地理广角
- 116 经济发展
- 117 全景上海

120 江苏省

画意山水，光色潋滟，谁不爱江南

- 120 江苏省全图
- 122 江苏省地形图
- 124 地理广角
- 125 经济发展
- 126 全景江苏
- 127 南京市





contents

- 128 苏州市 / 镇江市
- 129 常州市 / 南通市
- 130 无锡市 / 徐州市
- 131 扬州市 / 连云港市

132 浙江省

花柳繁华地，温柔富贵乡

- 132 浙江省全图
- 134 浙江省地形图
- 136 地理广角
- 137 经济发展
- 138 全景浙江
- 139 杭州市
- 140 宁波市 / 绍兴市
- 141 嘉兴市 / 金华市
- 142 温州市 / 台州市
- 143 湖州市 / 舟山市

144 安徽省

一生痴绝处，无梦到徽州

- 144 安徽省全图
- 146 安徽省地形图
- 148 地理广角
- 149 经济发展
- 150 全景安徽
- 151 合肥市
- 152 蚌埠市 / 黄山市
- 153 芜湖市 / 安庆市

154 福建省

客家土楼，鼓浪琴声，惠安风情

- 154 福建省全图
- 156 福建省地形图
- 158 地理广角
- 159 经济发展
- 160 全景福建
- 161 福州市
- 162 泉州市 / 厦门市
- 163 三明市 / 漳州市

164 江西省

文章节义之邦，红色记忆之地

- 164 江西省全图
- 166 江西省地形图
- 168 地理广角



- 169 经济发展
- 169 全景江西
- 171 南昌市
- 172 九江市 / 景德镇市
- 173 赣州市 / 鹰潭市



174 山东省

千年礼乐归东鲁，万古衣冠拜素王

- 174 山东省全图
- 176 山东省地形图
- 178 地理广角
- 179 经济发展
- 180 全景山东
- 181 济南市
- 182 青岛市
- 183 烟台市 / 威海市
- 184 泰安市 / 淄博市
- 185 德州市 / 潍坊市

186 河南省

典藏古老中国，成就今日粮仓

- 186 河南省全图
- 188 河南省地形图
- 190 地理广角
- 191 经济发展
- 191 全景河南
- 193 郑州市
- 194 开封市 / 洛阳市
- 195 许昌市 / 新乡市

- 196 安阳市 / 商丘市
- 197 南阳市 / 焦作市

198 湖北省

万里长江横渡，极目楚天舒

- 198 湖北省全图
- 200 湖北省地形图
- 202 地理广角
- 203 经济发展
- 204 全景湖北
- 205 武汉市
- 206 宜昌市 / 荆州市



- 207 黄石市 / 襄阳市

208 湖南省

洞庭水，岳阳楼，楚人风流遍潇湘

- 208 湖南省全图
- 210 湖南省地形图
- 212 地理广角
- 213 经济发展
- 213 全景湖南
- 215 长沙市
- 216 岳阳市 / 株洲市
- 217 怀化市 / 湘潭市

218 广东省

南粤大地，引领中国开放之先

- 218 广东省全图
- 220 广东省地形图
- 222 地理广角
- 223 经济发展
- 224 全景广东
- 226 广州市 / 深圳市
- 227 珠海市 / 湛江市

- 228 佛山市 / 中山市
- 229 肇庆市 / 东莞市

230 广西壮族自治区

山水甲天下，碧莲玉笋间

- 230 广西壮族自治区全图
- 232 广西壮族自治区地形图
- 234 地理广角
- 235 经济发展
- 236 全景广西
- 237 南宁市
- 238 柳州市 / 桂林市
- 239 北海市 / 梧州市

240 海南省

国际旅游岛，国人后花园

- 240 海南省全图
- 242 海南省地形图
- 243 地理广角
- 243 经济发展
- 244 全景海南
- 244 三亚市
- 245 海口市

246 重庆市

巴山夜雨满山城，双重喜庆临渝州

- 246 重庆市全图
- 248 重庆市地形图
- 250 地理广角
- 251 经济发展
- 252 全景重庆
- 253 重庆

254 四川省

水旱从人，不知饥馑的天府之国

- 254 四川省全图
- 256 四川省地形图
- 258 地理广角
- 259 经济发展
- 259 全景四川
- 261 成都市



262 绵阳市 / 乐山市

263 自贡市 / 内江市

264 贵州省

大地褶皱里的瑰丽风情

264 贵州省全图

266 贵州省地形图

268 地理广角

268 经济发展

269 全景贵州

270 贵阳市

271 遵义市 / 安顺市

272 云南省

七彩土地上的民族大家园

272 云南省全图

274 云南省地形图

276 地理广角

277 经济发展

277 全景云南

279 昆明市

280 大理市 / 丽江市

281 景洪市 / 玉溪市

282 西藏自治区

世界屋脊，雪域圣界，天人合一的土地

282 西藏自治区全图

284 西藏自治区地形图

286 地理广角

286 全景西藏

287 拉萨市

288 陕西省

三秦大地，帝王之都，黄土秦腔汉唐风

288 陕西省全图

290 陕西省地形图

292 地理广角



293 经济发展

293 全景陕西

295 西安市

296 咸阳市 / 延安市

297 宝鸡市 / 汉中市

298 甘肃省

黄河远上白云间，一片孤城万仞山

298 甘肃省全图

300 甘肃省地形图

302 地理广角

302 经济发展

303 全景甘肃

304 兰州市

305 嘉峪关市 / 天水市

306 青海省

三江源头，万山之宗，三大自然区域的丰富表情

306 青海省全图

308 青海省地形图

310 地理广角

311 经济发展

311 全景青海

312 西宁市

313 格尔木市

314 宁夏回族自治区

天下黄河富宁夏

314 宁夏回族自治区全图

315 宁夏回族自治区地形图

316 地理广角

317 全景宁夏

317 银川市

318 新疆维吾尔自治区

色彩最浓烈、色调最醇厚的遥远西域

318 新疆维吾尔自治区全图

320 新疆维吾尔自治区地形图

322 地理广角

323 经济发展

323 全景新疆

324 喀什地区

325 乌鲁木齐市

326 香港特别行政区

东方明珠，动感之都，光影魅惑

326 香港特别行政区全图

327 地理广角

327 全景香港

329 香港岛·九龙

330 澳门特别行政区

博彩之都，妈祖庙香火缭绕

330 澳门特别行政区全图

331 地理广角

331 全景澳门

332 台湾省

一水相连的美丽宝岛

332 台湾省全图

333 台湾省地形图

334 地理广角

335 经济发展

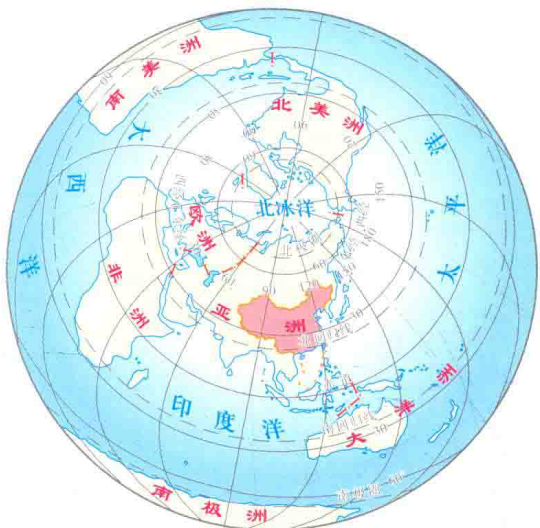
335 全景台湾

336 台北市 / 高雄市

337 附录

351 索引





中国的地理位置

中国位于北半球的中纬度地带，地处亚欧大陆东南部、太平洋西岸。东南面向海洋，西北伸向内陆，是一个海陆兼备的国家。陆地面积约960万平方千米，内海和边海水域面积约472.7万平方千米（属中国管辖的约300万平方千米）。陆地面积占世界陆地总面积的近6.5%和亚洲陆地面积的近22%。

中国经纬纵横跨度大，北端起自漠河以北黑龙江主航道，南端至南沙群岛的曾母暗沙，南北相距约5500千米。西端起自帕米尔高原，东端至黑龙江与乌苏里江的汇合处，东西相距约5200千米。


中国陆地边界长达2.2万多千米，大陆海岸线长1.8万多千米。陆地上与朝鲜、俄罗斯、蒙古、哈萨克斯坦、吉尔吉斯斯坦、塔吉克斯坦、阿富汗、巴基斯坦、印度、尼泊尔、不丹、缅甸、老挝和越南14个国家相毗邻，隔海同日本、韩国、菲律宾、马来西亚、印度尼西亚、文莱等6个国家相望。

中国的行政区划

截至2015年3月，全国共有34个省级行政区，其中：4个直辖市、23个省、5个自治区、2个特别行政区。共有334个地级行政区划单位，包括289个地级市、12个地区、30个自治州、3个盟。共有28534个县级行政区划单位，其中：901个市辖区、361个县级市、1420个县、117个自治县、49个旗、3个自治旗、1个特区、1个林区。

从纬度位置看，北回归线横穿中国南部，中国大部分领土位于中纬度温带地区，南部一小部分位于低纬度热带地区，没有寒带。

从海陆位置看，中国位于世界最大的大陆——亚欧大陆的东部，西部深入亚欧大陆内部，东部濒临世界上面积最大的大洋——太平洋，有众多的岛屿和港湾，是一个海陆兼备的国家。





◆图中以黑色数字代表的政区名

- ① 阿拉伯区
- ② 斯洛文尼亚
- ③ 克罗地亚
- ④ 波斯尼亚和黑塞哥维那
- ⑤ 圣基茨和尼维斯
- ⑥ 圣文森特和格林纳丁斯
- ⑦ 库拉索(荷)
- ⑧ 塞尔维亚
- ⑨ 比利时
- ⑩ 瑞士
- ⑪ 斯洛伐克
- ⑫ 匈牙利
- ⑬ 摩尔多瓦
- ⑭ 奥地利
- ⑮ 马其顿
- ⑯ 阿尔巴尼亚
- ⑰ 亚美尼亚
- ⑱ 黎巴嫩
- ⑲ 科威特
- ⑳ 海地
- ㉑ 萨尔瓦多
- ㉒ 伯利兹
- ㉓ 维尔京群岛(美)
- ㉔ 梵蒂冈



世界各国和地区



- ◆ 巴勒斯坦地区内的地区界系1947年11月联合国安理会决议所规定的“犹太国”（以色列）疆域。
- ◆ 玻利维亚法定首都苏克雷，拉巴斯为议会、政府所在地。

比例尺 1:88 000 000