

SINOMAPS
PRESS

中国地图出版社

中国分省系列地图册

山东省 地图册



SHANDONG
SHENG
DITUCE



中国地图出版社

中国分省系列地图册

SHANDONG SHENG DITUCE

山东省地图册

鲁



中国地图出版社

图书在版编目 (CIP) 数据

山东省地图册/尹嘉珉主编. -2版. -北京: 中国地图出版社, 2013. 1

(中国分省系列图册)

ISBN 978-7-5031-7419-3

I. ①山… II. ①尹… III. ①行政区地图—山东省—地图集 IV. ①K992.252

中国版本图书馆CIP数据核字 (2012) 第285655号

编 著 中国地图出版社

出版发行 中国地图出版社

社 址 北京市西城区白纸坊西街3号

邮政编码 100054

网 址 www.sinomaps.com

印 刷 北京画中画印刷有限公司

经 销 新华书店

成品规格 148mm × 210mm

印 张 5.5

印 次 2013年1月北京第12次印刷

版 次 2013年1月第2版

印 数 116001-126000

书 号 ISBN 978-7-5031-7419-3/K · 4280

审 图 号 GS(2006)573号

本图册中国国界线系按照中国地图出版社1989年出版的1:400万《中华人民共和国地形图》绘制如有印装质量问题, 请与我社发行部(010-83060866)联系; 如反馈图书信息, 请与编辑(010-83060997)联系。

山东省概况

山东省简称鲁，位于黄河下游，黄海、渤海之滨，东经 $114^{\circ} 47' \sim 122^{\circ} 43'$ ，北纬 $34^{\circ} 23' \sim 38^{\circ} 24'$ 之间，境域包括内陆和半岛，内陆与河北、河南、安徽、江苏省接壤，山东半岛隔海与辽东半岛相望。总面积约16万平方千米，人口9536万，以汉族为主，并有回、满、蒙等53个少数民族。

山东省行政现辖济南、青岛、淄博、枣庄、东营、潍坊、烟台、威海、济宁、泰安、日照、莱芜、德州、临沂、聊城、滨州、菏泽17个地级市，并下设章丘、胶州、平度、莱西、即墨、滕州、青州、诸城、寿光、安丘、高密、昌邑、龙口、莱阳、莱州、招远、蓬莱、栖霞、海阳、乳山、文登、荣成、曲阜、兖州、邹城、新泰、肥城、乐陵、禹城、临清30个县级市，60个县、48个市辖区。省会济南。全省17个地级市、30个县级市和除长岛县以外的59个县均为对外开放市县。

山东历史悠久，是中国古代文明发祥地之一。发掘的大汶口文化和龙山文化表明：在距今4000~7000多年之前，此地已有比较发达的农牧业和手工业。春秋时属齐、鲁、曹、滕等国地，战国时“山东”作为地理名称已见于文献，泛指崂山、函谷关以东的广阔地域。秦置临淄、琅玕、胶东、薛、东海等郡，汉属青、兖、徐州3刺史部，金代设山东东、西二路，“山东”始作为政区名称。清置山东省，山东才成为本省的专名。

山东三面环海，是一个以平原为主的省份，地势中部高，四周低；东部为半岛，大陆海岸线达3000多千米，约占全国海岸线的 $1/6$ ；鲁中南和半岛地区多为起伏低缓的低山丘陵；鲁西、北为平原，宽阔坦荡，平原约占省总面积的60%，山地占11%，丘陵占27%，盆地占2%。在鲁西与鲁中的低洼地带，分布着微山湖、昭阳湖等湖群，其中以微山湖面积最大（543平方千米），是我国十大淡水湖之一。全省长度100千米以上的河流有18条，主要有黄河、京杭运河、小清河等。属暖温带半湿润季风气候，受海洋影响较大，四季分明，夏季多雨，冬季晴朗干燥。年平均气温 $11^{\circ}\text{C} \sim 14^{\circ}\text{C}$ ，年降水量500毫米~950毫米，由东南向西北递减。

农业在全国占有重要地位，棉花、花生、粮食、水果、水产品、烟叶等生产均居全国前列。小麦产量占全国首位，种植普遍，以烟台、潍坊地区居多。棉花主产区集中在鲁西北平原，这里是我国北方三大产棉基地

山东省概况

之一。柞蚕饲养历史悠久，是全国四大蚕丝生产省之一，主产于胶东丘陵。寿光等地的蔬菜长年供应首都等地。近海盛产海带、鱼虾，是我国的重要海洋渔场之一。莱阳梨、烟台苹果、乐陵小枣、平度葡萄、寿光鸡、鲁西牛、菏泽牡丹等都是著名的特产。













矿产资源丰富，主要有煤、石油、铁、铝、金等。胶东半岛的黄金产量居全国首位。煤主要分布在鲁西，兖滕煤矿是全国十大煤炭基地之一。石油主要分布在黄河三角洲及渤海湾沿岸，胜利油田是全国第二大油田。铁主产于金岭镇和莱芜。盐产于沿海，青岛、日照为主要产盐区。工业有相当基础，能源、原材料工业优势明显。工业门类齐全，形成了济南、青岛、淄博、潍坊、烟台、枣庄等工业中心，产生了许多知名企业和一大批名牌产品。淄博的料器、临淄的青州台布花边、潍坊的年画、栖霞的唐绸等都是本省著名的手工艺品。

本省交通便利，已形成以济南为中心的、以铁路为骨干的四通八达的运输网，京沪铁路纵贯西部、胶济铁路横穿中部，两线在济南相交，构成了交通大动脉；蓝烟铁路连接了烟台、青岛两大港口，还有石德、兖石、新兖铁路等。公路网密度大，分布比较均匀，现有京沪、长深、青兰、青银、荣乌、沈海、日兰等多条高速公路及104、105、204、205、206、308、310、327国道过境。沿海有20多处港口，青岛、烟台、威海、龙口、日照等港口已对外开放，青岛港是我国重要的国际港口之一。航空以济南为中心，青岛、烟台等地也有航班达北京、上海等大中城市。




























山东是孔孟之乡，风景名胜和文物古迹众多，国家级风景名胜区有泰山、青岛崂山、博山、胶东半岛海滨、青州等，有曲阜孔庙、刘公岛甲午战争纪念地、齐国故城、城子崖遗址等全国重点文物保护单位。泰山被联合国教科文组织列为世界自然和文化遗产，曲阜孔庙、孔林、孔府被列为世界文化遗产。青岛、烟台、威海等海滨是避暑胜地。曲阜、济南、青岛、邹城、聊城、临淄为国家历史文化名城。

图 例

总 图

	省级行政中心		省级界		高速公路
	地级市行政中心		地级界		高速公路编号及总名
	县级行政中心		县级界		国道及编号
	村镇		铁路		省道

市、县图

	省级行政中心		铁路		常年湖、时令湖
	地级市行政中心		高速公路及分段名		世界遗产
	县级行政中心		高速公路编号及总名		国家级风景名胜区
	乡、镇级行政中心		高速公路出入口、服务区及收费站		国家级自然保护区
	村庄		快速路		国家森林公园
	省级界		国道及编号		其它景点
	地级界		省道		机场
	县级界		县乡道		港口
			常年河、时令河、水库、渠道		山峰
					灯塔

城 市 图

	街区		宾馆、饭店		其他政府机关
	绿地		银行、保险		体育馆
	高速公路		邮政、电信		体育场
	铁路及车站		博物馆		影剧院
	堤坝		图书馆		汽车站
	省政府		学校		旅游景点
	市政府		医院		其他
	区政府		工厂		山峰
	乡、镇、街道办事处				

山东省概况	山东省政区	1-2
	山东省交通	3-4
	山东省旅游	5-6
	山东省地形	7-8
济南市	市中区 天桥区 历下区 槐荫区 历城区	9-10
	长清区 平阴县	11-12
	商河县 济阳县	13-14
	章丘市	15-16
青岛市	市南区 市北区	
	李沧区 崂山区 城阳区	17-18
	黄岛区	19-20
	即墨市	21-22
	胶州市 莱西市	23-24
	平度市	25-26
淄博市	张店区 周村区 淄川区 博山区	27-28
	临淄区 高青县 桓台县	29-30
	沂源县	31-32
枣庄市	薛城区 市中区 峄城区 台儿庄区	33-34
	滕州市 山亭区	35-36
东营市	东营区 广饶县	37-38
	河口区	39-40
	利津县 垦利县	41-42
潍坊市	奎文区 潍城区 坊子区	
	寒亭区 昌邑市	43-44
	安丘市	45-46
	诸城市	47-48
	昌乐县 高密市	49-50
	寿光市	51-52
	青州市	53-54
	临朐县	55-56

烟台市	莱山区 芝罘区 福山区 牟平区	57-58
	龙口市 蓬莱市	59-60
	莱州市	61-62
	招远市 莱阳市	63-64
	栖霞市	65-66
	海阳市 长岛县	67-68
威海市	环翠区 文登市	69-70
	荣成市	71-72
	乳山市	73-74
济宁市	市中区 任城区 兖州市 汶上县	75-76
	曲阜市 泗水县	77-78
	邹城市	79-80
	梁山县 嘉祥县	81-82
	金乡县 鱼台县	83-84
	微山县	85-86
日照市	东港区 岚山区	87-88
	五莲县	89-90
	莒县	91-92
莱芜市	莱城区 钢城区	93-94
泰安市	泰山区 岱岳区	95-96
	新泰市	97-98
	肥城市 东平县	99-100
	宁阳县	101
聊城市	东昌府区	102
	临清市 冠县	103-104
	高唐县 茌平县	105-106
	莘县	107-108
	东阿县 阳谷县	109-110
德州市	德城区 陵县	111-112
	武城县 平原县 夏津县	113-114

禹城市 齐河县	115-116
临邑县 宁津县	117-118
乐陵市 庆云县	119-120

临沂市

兰山区 河东区 罗庄区 临沭县	121-122
蒙阴县 郯城县	123-124
沂水县	125-126
沂南县	127-128
莒南县	129-130
平邑县	131-132
费县	133-134
苍山县	135-136

菏泽市

牡丹区 东明县 定陶县	137-138
鄄城县 郓城县	139-140
巨野县 成武县	141-142
曹县	143-144
单县	145

滨州市

滨城区	146
阳信县 惠民县	147-148
无棣县	149-150
沾化县	151-152
邹平县	153-154
博兴县	155

山东省行政区划表	156
----------------	-----

城区图

济南城区	157-158
青岛城区 淄博城区 枣庄城区 东营城区	159-160
潍坊城区 烟台城区 威海城区 济宁城区	161-162
日照城区 莱芜城区 泰安城区 聊城城区	163-164
滨州城区 德州城区 菏泽城区 临沂城区	165-166



3 山东省交通





比例尺: 1 : 2 700 000

5 山东省旅游

