


四川省地圖集



四川省測繪局出版

(内部用图)

四川省地图集



四川省测绘局出版

1981

编辑说明

为适应我省经济发展和现代化建设的需要,根据省委和国家测绘总局指示,四川省测绘局与中国科学院成都地理研究所和西南师范学院一起,从一九七五年开始,共同编制了这部《四川省地图集》。

《四川省地图集》是一部中型参考性普通地图集,主要供县团级以上各级党政军领导机关和科研单位、大专院校以及其他有关部门使用,为其了解全省社会经济、自然条件的基本情况,或在制订规划、落实任务时提供一般性的参考资料。

本图集主要由专业总图和普通地县图两部份组成,图后均附有简要的文字说明。序图和总图的编制任务由成都地理研究所承担,地区图和分县图由省测绘局完成,西南师范学院负责地县图文字说明的编写工作,四川省测绘局印刷、出版。

《四川省地图集》共有一百五十五幅图,其中序图一幅、总图十八幅、地区(自治州、省辖市)图十五幅、分县(市)图一百一十九幅、城市平面图二幅。序图采用斜轴等积方位投影,总图和地区图采用正轴等角割园锥投影,分县图为高斯—克吕格投影。

图集中的统计数字一般截止一九七七年底,行政区划变动截止一九七八年底。分县图使用的基本资料均为一九五九—一九七四年出版的一比五万和一比十万地形图。区、公社、大队、公路、水库、沟渠、水电站、电灌站和农林牧渔场、果园等要素的现势资料系一九七五—一九七七年先后赴各县补充调绘。铁路、森林、天然气井、河流通航情况和名胜古迹等则根据有关最新资料转绘。

本图集各级境界系一般权宜画法,均不作划界依据。

图集在编制过程中得到了地图出版社、西南农学院、成都生物研究所、铁道部第二设计院和四川省林业厅、气象局、水电厅、交通厅、地质局、地震局、民政厅、统计局、公安厅等单位及各地州市县的大力协助,特此致谢!

由于我省是第一次编制图集,缺乏经验,水平有限,技术力量薄弱,图集一定存在不少缺点和错误,望读者批评指正。

一九八一年六月

目 录

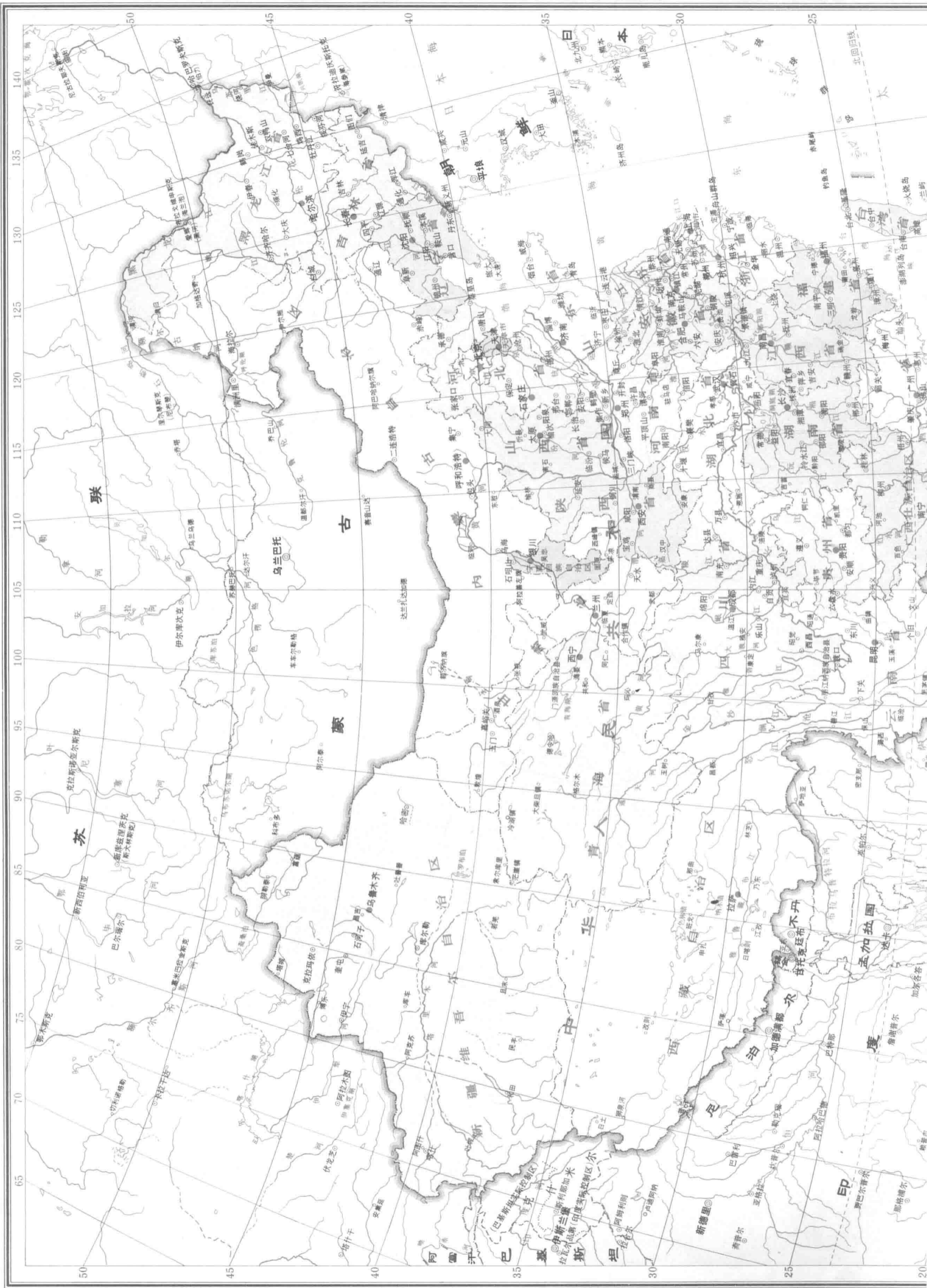
1 — 2	中华人民共和国政区	1:18000000
3 — 4	四川省行政区划	1:3000000
5 — 6	四川省人口分布	1:3000000
7 — 8	四川省交通	1:3000000
9 — 10	四川省地势	1:3000000
11 — 12	四川省地质	1:3000000
13 — 14	四川省矿产	1:3000000
15 — 16	四川省地震	1:3000000
17 — 18	四川省地貌	1:3000000
19 — 20	四川省气候 (一)	1:6000000、1:12000000
21 — 22	四川省气候 (二)	1:6000000、1:12000000
23 — 24	四川省气候 (三)	1:12000000
25 — 26	四川省水系	1:3000000
27 — 28	都江堰灌区	1:500000
29 — 30	四川省农业土壤	1:3000000
31 — 32	四川省植被	1:3000000
33 — 34	四川省土地利用	1:3000000
35 — 36	四川盆地水田分布	1:1200000
37 — 38	四川省农业分区	1:3000000
39	成都市街区	
40 — 41	成都市 (双流县 金堂县)	1:250000
42 — 43	温江地区	1:500000
44	灌县	1:250000
45 — 46	温江县 郫县 新都县	1:150000
47	什邡县 彭县	1:250000
48	广汉县 新津县	1:250000
49	崇庆县 大邑县	1:250000
50	邛崃县 蒲江县	1:250000
51 — 52	绵阳地区	1:1000000
53	绵阳市	1:250000
54 — 55	剑阁县	1:250000
56	安县 德阳县	1:250000
57 — 58	江油县	1:250000
59	绵竹县	1:250000
60 — 61	蓬溪县 遂宁县	1:250000
62	射洪县	1:250000
63 — 64	三台县 中江县	1:250000

65	梓潼县	1:250 000
66	旺苍县	1:300 000
67	青川县	1:300 000
68	盐亭县	1:250 000
69 — 70	广元县	1:300 000
71	北川县	1:300 000
72 — 73	平武县	1:300 000
74 — 75	南充地区	1:500 000
76	蓬安县	1:250 000
77 — 78	南充市 南充县 西充县	1:250 000
79	仪陇县	1:250 000
80 — 81	广安县 岳池县 武胜县	1:250 000
82	苍溪县	1:250 000
83 — 84	阆中县 南部县	1:250 000
85	营山县	1:250 000
86 — 87	达县地区	1:750 000
88	平昌县	1:300 000
89 — 90	达县市 达县 开江县	1:250 000
91	渠县	1:250 000
92 — 93	大竹县 邻水县	1:250 000
94	巴中县	1:300 000
95 — 96	宣汉县	1:300 000
97	南江县	1:300 000
98 — 99	通江县 万源县	1:300 000
100 — 101	万县地区	1:750 000
102	忠县	1:250 000
103 — 104	万县市 万县	1:250 000
105	梁平县	1:250 000
106 — 107	开县	1:300 000
108	城口县	1:300 000
109 — 110	巫溪县	1:300 000
111	巫山县	1:300 000
112 — 113	云阳县 奉节县	1:300 000
114 — 115	涪陵地区	1:750 000
116	垫江县	1:250 000
117 — 118	涪陵县	1:250 000
119	南川县	1:300 000
120 — 121	丰都县 武隆县	1:300 000
122	石柱县	1:300 000
123 — 124	彭水县 黔江县	1:300 000

125	秀山县	1:300 000
126 — 127	酉阳县	1:300 000
128 — 129	重庆市	1:500 000
130	重庆市街区	
131 — 132	重庆市区 巴县	1:250 000
133	綦江县	1:250 000
134 — 135	江北县 长寿县	1:250 000
136 — 137	江津地区	1:500 000
138	合川县	1:250 000
139 — 140	永川县 大足县 荣昌县	1:250 000
141	潼南县	1:250 000
142 — 143	江津县	1:250 000
144	铜梁县 璧山县	1:250 000
145 — 146	内江地区	1:500 000
147	内江市 内江县	1:250 000
148	威远县	1:250 000
149 — 150	资阳县 资中县 安岳县	1:250 000
151	隆昌县	1:250 000
152 — 153	简阳县 乐至县	1:250 000
154 — 155	自贡市 (荣县)	1:250 000
156 — 157	宜宾地区	1:750 000
158	屏山县	1:250 000
159 — 160	宜宾市 宜宾县 高县	1:250 000
161	南溪县	1:250 000
162 — 163	泸州市 泸县 富顺县	1:250 000
164	江安县 长宁县	1:250 000
165 — 166	合江县 纳溪县	1:250 000
167	筠连县 珙县	1:300 000
168 — 169	兴文县 叙永县 古蔺县	1:300 000
170 — 171	乐山地区	1:500 000
172	乐山市	1:250 000
173 — 174	丹棱县 洪雅县 峨眉县	1:250 000
175	彭山县 眉山县	1:250 000
176 — 177	仁寿县 井研县	1:250 000
178	夹江县 青神县	1:250 000
179 — 180	犍为县 沐川县	1:250 000
181 — 182	雅安地区	1:500 000
183	雅安县 名山县	1:300 000
184 — 185	汉源县 石棉县	1:300 000
186	荣经县	1:300 000

187 — 188	宝兴县 芦山县 天全县	1:300 000
189 — 190	凉山彝族自治州	1:1 000 000
191	西昌县	1:300 000
192 — 193	冕宁县	1:300 000
194	昭觉县	1:300 000
195 — 196	普格县 布拖县 金阳县	1:300 000
197	雷波县	1:300 000
198 — 199	峨边县 马边县	1:300 000
200	喜德县	1:300 000
201 — 202	甘洛县 越西县 美姑县	1:300 000
203	会东县	1:300 000
204 — 205	宁南县 会理县	1:300 000
206	德昌县	1:300 000
207 — 208	盐源县 木里藏族自治县	1:500 000
209 — 210	渡口市 (盐边县 米易县)	1:300 000
211 — 212	甘孜藏族自治州	1:1 500 000
213	雅江县	1:500 000
214 — 215	康定县 泸定县	1:500 000
216	道孚县	1:500 000
217 — 218	石渠县	1:500 000
219	丹巴县	1:500 000
220 — 221	白玉县 新龙县	1:500 000
222	炉霍县	1:500 000
223 — 224	甘孜县 色达县	1:500 000
225	乡城县 得荣县	1:500 000
226 — 227	理塘县	1:500 000
228	稻城县	1:500 000
229 — 230	巴塘县	1:500 000
231	九龙县	1:500 000
232 — 233	德格县	1:500 000
234 — 235	阿坝藏族自治州	1:1 250 000
236	壤塘县	1:500 000
237 — 238	马尔康县 阿坝县	1:500 000
239	金川县	1:500 000
240 — 241	红原县 松潘县 黑水县	1:500 000
242	理县 茂汶羌族自治县	1:500 000
243 — 244	若尔盖县 南坪县	1:500 000
245	小金县 汶川县	1:500 000

中华人民共和国政区






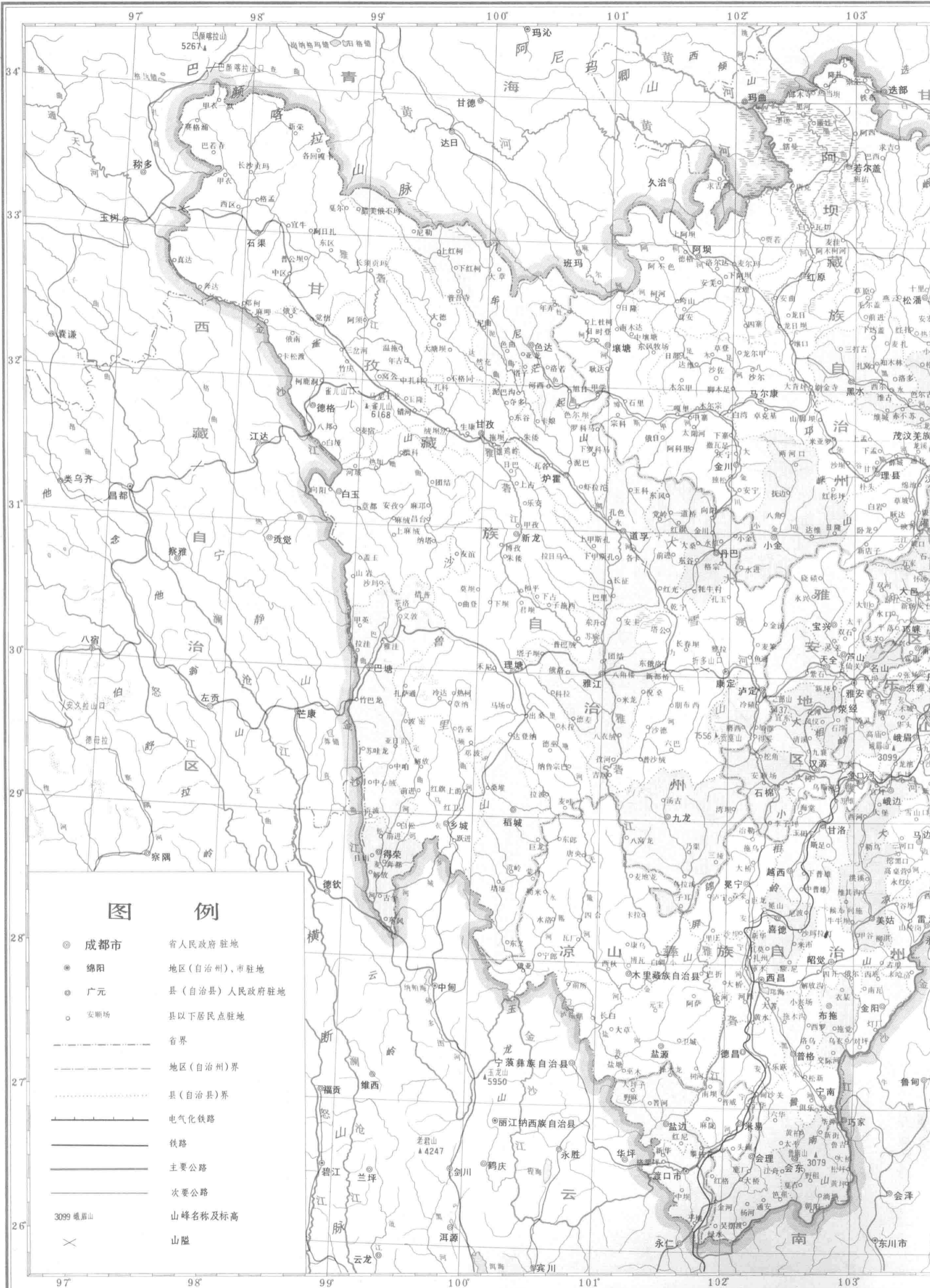
全国行政区划统计表 (截至1979年12月31日止)

直辖市	省	自治区	行政区划														合 计																						
			3	22	5	地 区	盟 市												209																				
			北京	上海	天津	河北	山西	内蒙古	辽宁	吉林	黑龙江	陕西	甘肃	宁夏	青海	新疆		山东		江苏	浙江	安徽	江西	福建	台湾	湖北	湖南	广东	广西	四川	贵州	云南	西藏						
			9	10	5	10	7			8	2	3	7	11	6	4	2	1	1	8	9	6	7	6	2	1	1	7	7	14	13	11	3	2	8	29			
县	自治县	旗	137	101	22	22	41	36	63	92	66	16	33	74	106	64	65	12	10	6	62	80	62	14	10	72	86	92	72	177	102	71	2002						
自治旗											5	3	5	6																									
自治区			2																																				
特 区																																							
工 区																																							
农 区																																							
镇																																							
总计																																							

例
★ 我国首都
● 直辖市、省、自治区人民政府驻地
○ 市 (外国重要城市同)
◦ 一般城镇 (外国一般城市同)
◎ 外国首都和首府

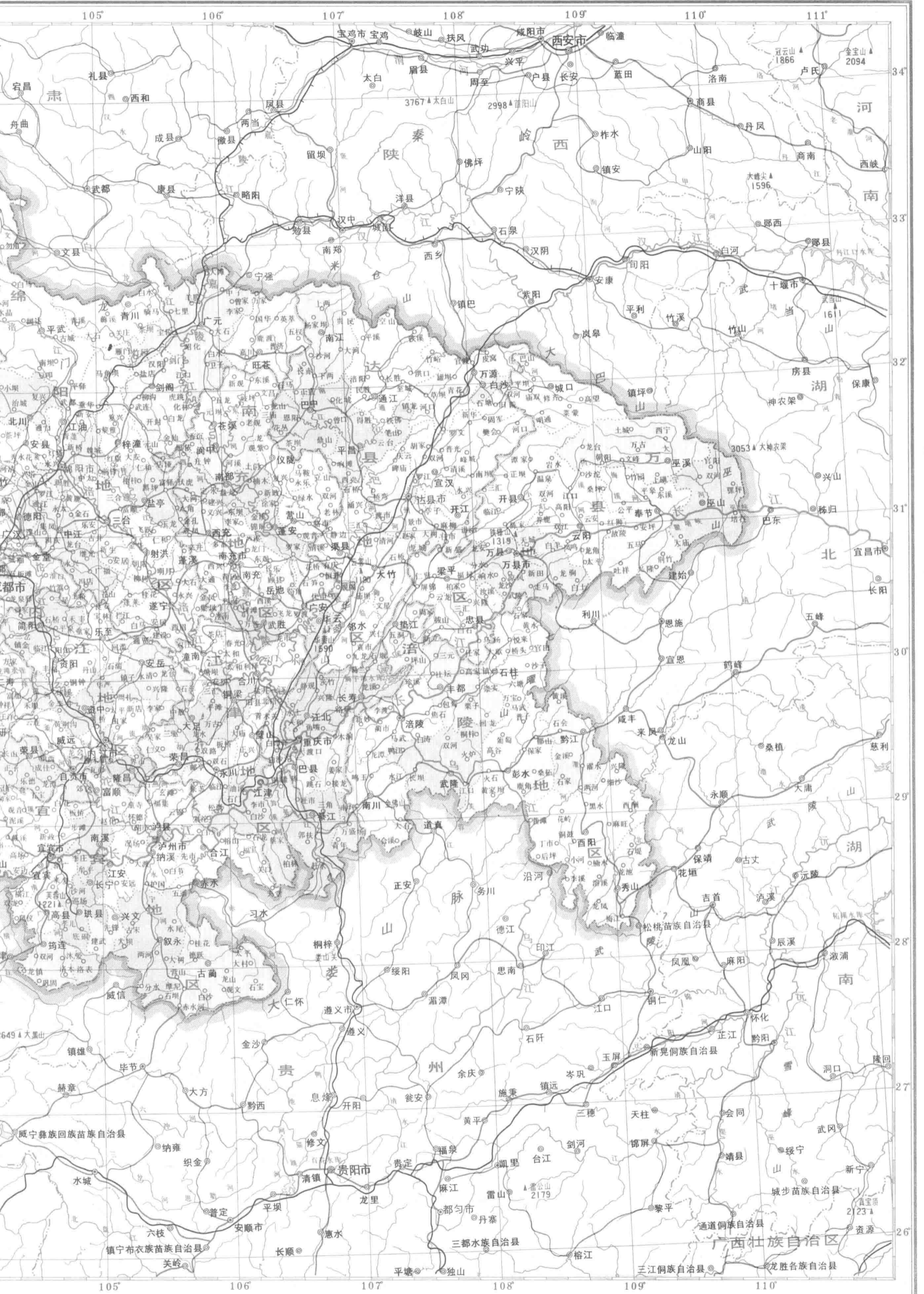
本图上中国国界线中尼段系按照中尼两国政府1979年11月签订的中尼边界第一次联合检查议定书附图绘制。其余各段按照我1971年出版的1:400万《中华人民共和国地图》绘制。



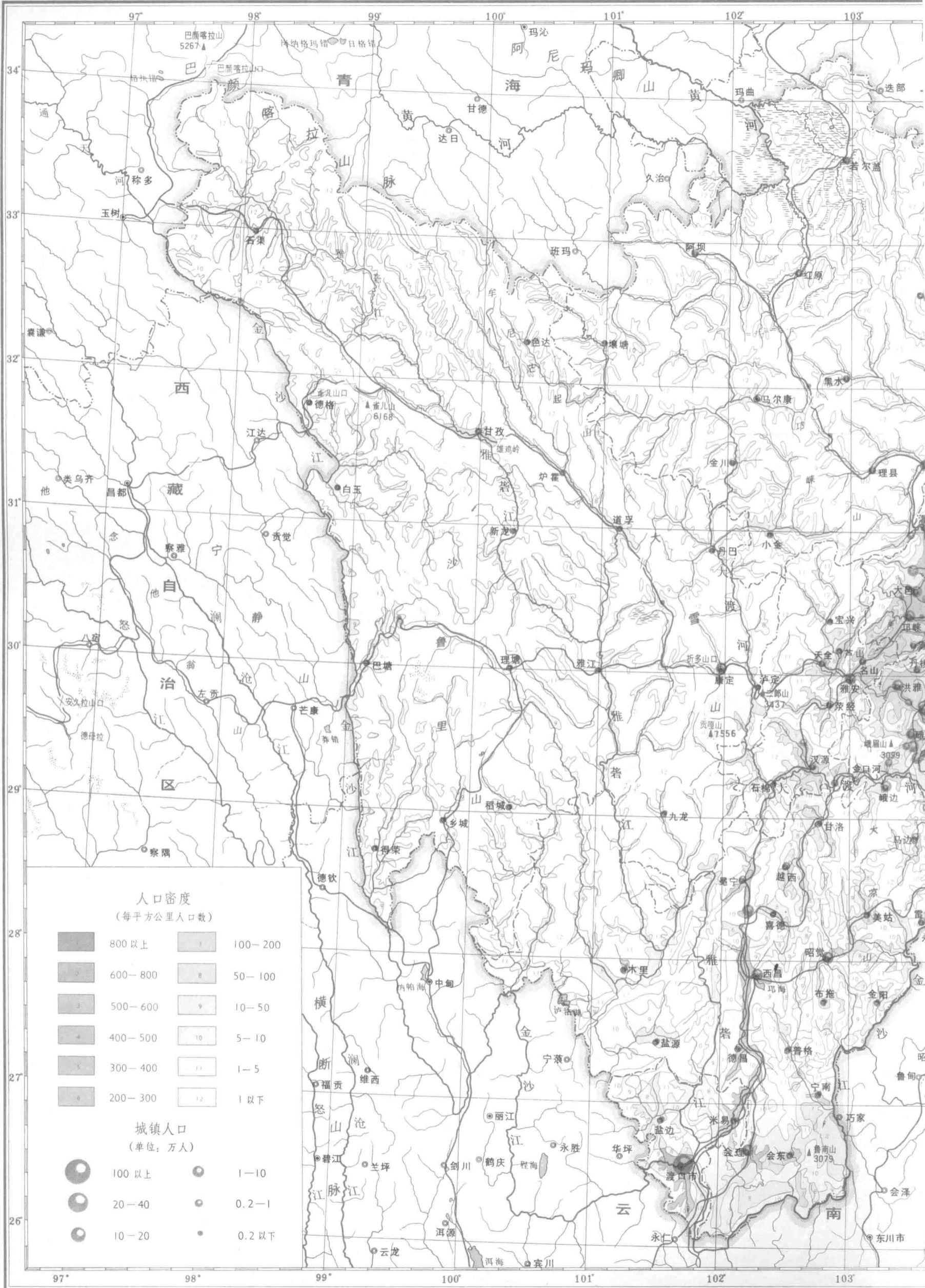


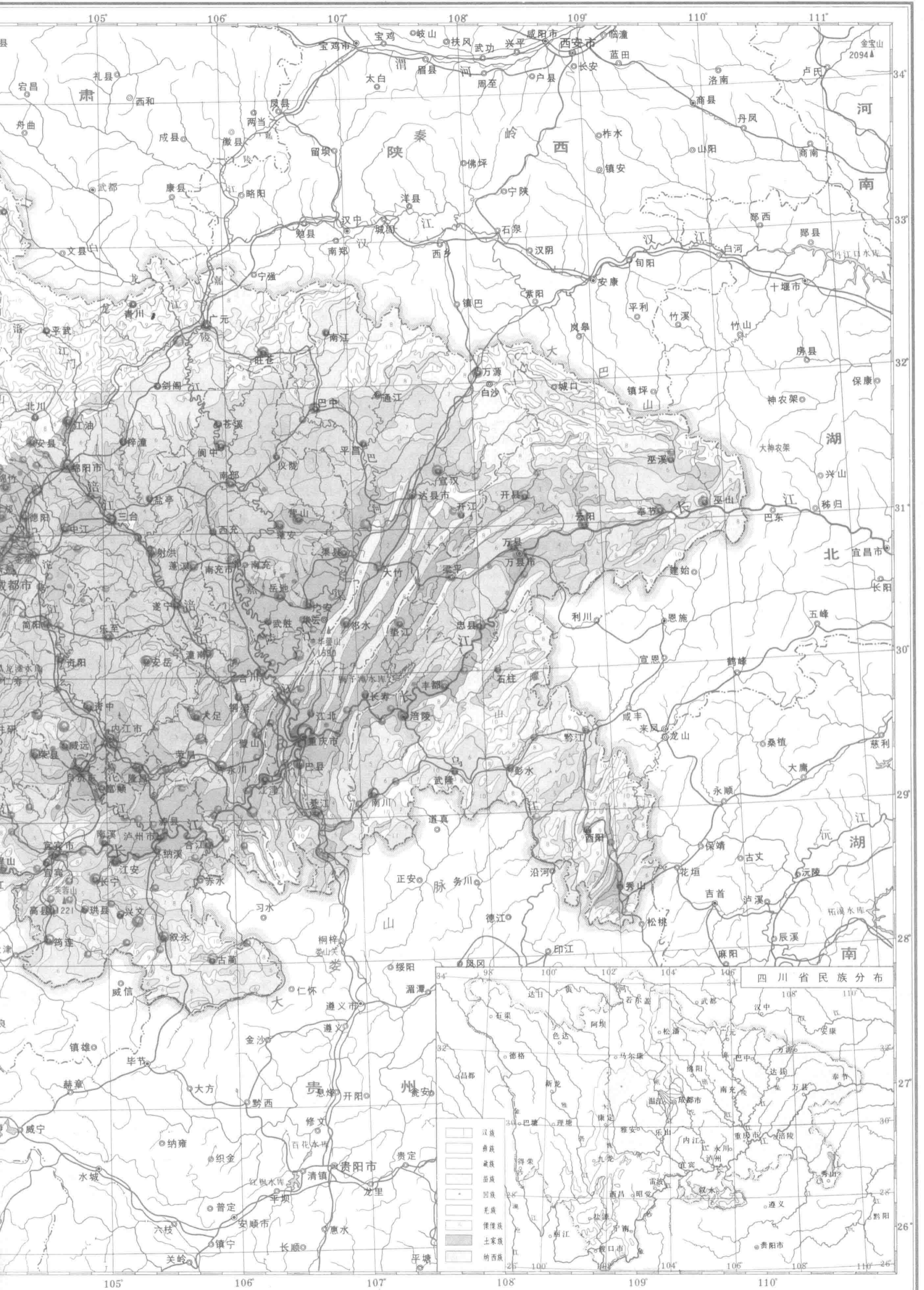
图例

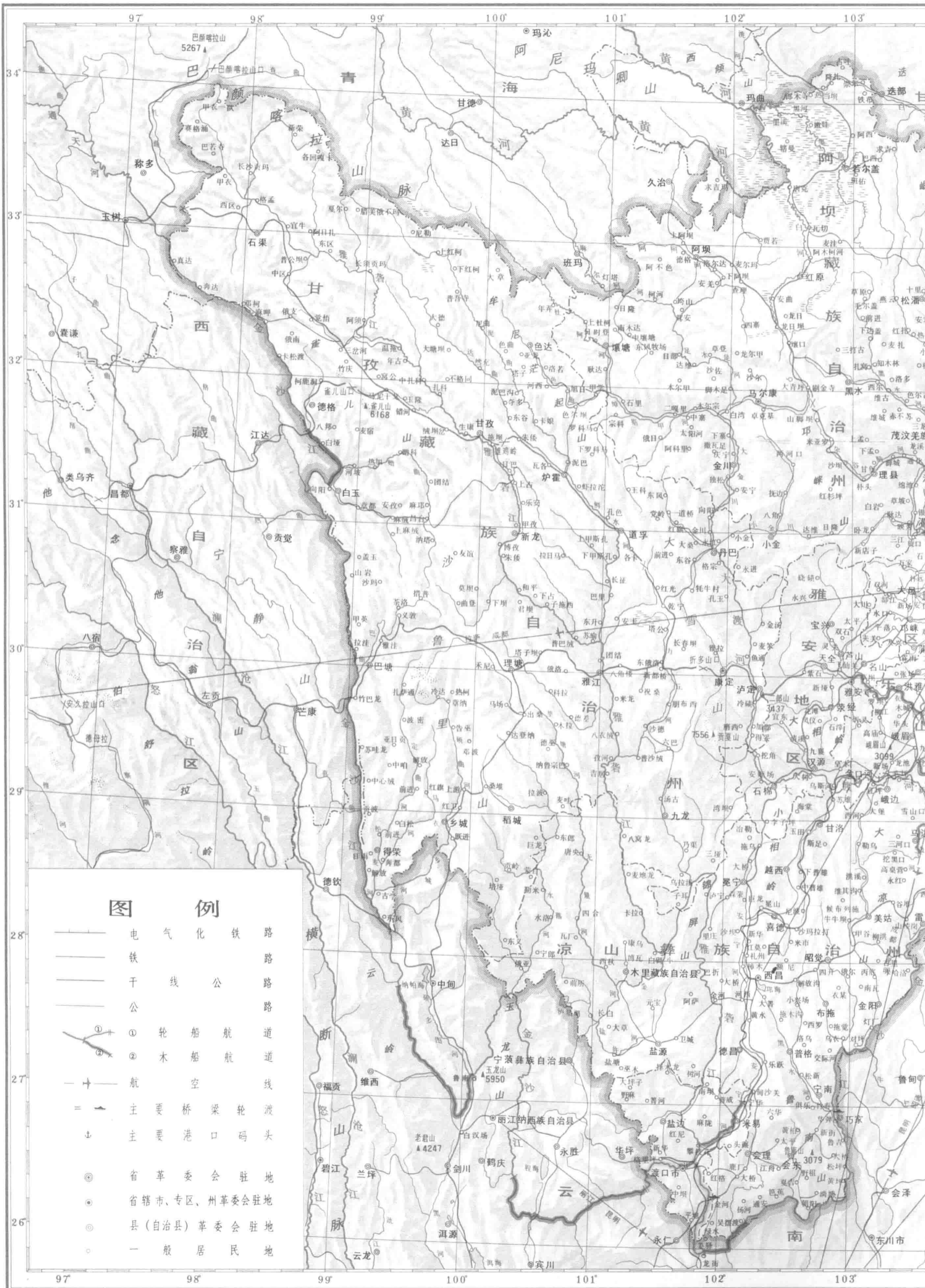
- ◎ 成都市 省人民政府驻地
- 绵阳 地区(自治州)、市驻地
- 广元 县(自治县)人民政府驻地
- 安顺场 县以下居民点驻地
- 省界
- 地区(自治州)界
- 县(自治县)界
- 电气化铁路
- 铁路
- 主要公路
- 次要公路
- 3099 峨眉山 山峰名称及标高
- × 山隘



1 广安县 2 重庆市双桥区 3 南桐矿区 4 青白江区







图例

- +—— 电气化铁路
- 铁路
- 干线公路
- 公路
- ① ② 轮船航道
- ② 木船航道
- +— 航空线
- = 主要桥梁
- ⚓ 主要港口码头
- ⊙ 省革委会驻地
- 省辖市、专区、州革委会驻地
- ⊙ 县(自治县)革委会驻地
- 一般居民地

