




地理传奇丛书  
Geographical legend

郭建龙◎编著

见证地理奇迹，抚时光脉搏；重返地理圣地，品人文气息；  
探索神秘景观，阅岁月印记；感受自然魅力，赏无限风情。  
丛书带你扬起地理科学之帆，踏上探寻世界地理的神奇之旅！

# 天赐珍宝的 黄金之城



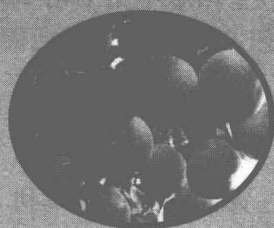
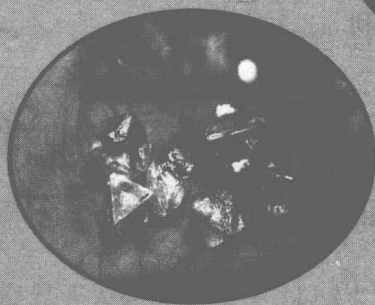
天津出版传媒集团

天津科学技术出版社

地理传奇丛书

李营 主编

郭建龙 编著



天津出版传媒集团

 天津科学技术出版社

图书在版编目 (CIP) 数据

天赐珍宝的黄金之城 / 郭建龙编著. —天津: 天

津科学技术出版社, 2013. 9

(地理传奇丛书 / 李营主编)

ISBN 978 - 7 - 5308 - 8418 - 8

I. ①天… II. ①郭… III. ①城市—介绍—世界

IV. ①K915

中国版本图书馆 CIP 数据核字 (2013) 第 233509 号

---

责任编辑: 刘 犄

责任印制: 张军利

---

天津出版传媒集团

 天津科学技术出版社出版

出版人: 蔡 颢

天津市西康路 35 号 邮编 300051

电话 (022) 23332695

网址: [www.tjkjcs.com.cn](http://www.tjkjcs.com.cn)

新华书店经销

北京市平谷县早立印刷厂印刷

---

开本 787 × 1092 1/16 印张 11.5 字数 200 000

2014 年 4 月第 1 版第 2 次印刷

定价: 29.80 元

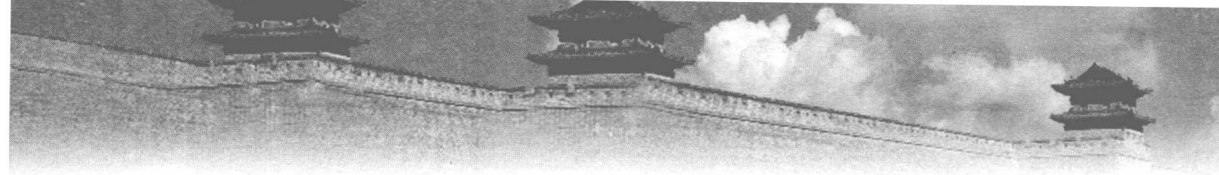
# 前 言

随着工业文明的出现以及工业技术的不断发展，矿产资源对国家甚至世界的发展起着越来越重要的作用，每个国家都会把本国矿产资源的开采纳入规划当中。世界上很多地方，地下蕴藏着丰富的宝藏，因此决定了她们在地区或者是世界发展格局中的独特地位和作用。

世界很多地方，我们可将它称为黄金国度。这些地方蕴藏着丰富的黄金资源，开采历史悠久，在黄金市场上占有重要地位，有些甚至闻名世界。比如花垣地处湘、渝、黔边陲，被称为“武陵山中的一颗璀璨明珠”，有“东方锰都”的美誉。而南非，作为世界五大矿产国之一，以盛产黄金和钻石著称，由于其丰富的资源和优越的地理位置而成为非洲最大经济体和最具影响力的国家之一。纳米比亚则素有“战略金属储备库”之称，主要矿藏有钻石、铀、铜、银等，其中，钻石生产驰名世界。

本书介绍了中国及世界各地矿产资源丰富有着黄金国度美誉的地方。其中包括著名的中国第一大金矿上杭、闻名世界的黄金产地蓬莱、中国的千年





玉都和田等中国资源富庶之地，以及世界最大的钻石砂矿产地纳米比亚、以钻石为生的地方博茨瓦纳、南非的黄金城约翰内斯堡等盛产黄金、钻石的地方。

让我们一起走进这些国家，感受大自然给人们带来的丰富资源。

世界最大的钻石砂矿产地纳米比亚、以钻石为生的地方博茨瓦纳、南非的黄金城约翰内斯堡等盛产黄金、钻石的地方。

让我们一起走进这些国家，感受大自然给人们带来的丰富资源。

世界最大的钻石砂矿产地纳米比亚、以钻石为生的地方博茨瓦纳、南非的黄金城约翰内斯堡等盛产黄金、钻石的地方。

让我们一起走进这些国家，感受大自然给人们带来的丰富资源。

世界最大的钻石砂矿产地纳米比亚、以钻石为生的地方博茨瓦纳、南非的黄金城约翰内斯堡等盛产黄金、钻石的地方。

让我们一起走进这些国家，感受大自然给人们带来的丰富资源。

## 目 录

1. 上杭，中国第一大金矿 / 001
2. 腾冲，中国的翡翠城 / 004
3. 包头，稀土的故乡 / 007
4. 隆安，银光闪闪之地 / 010
5. 铜陵，中国的铜都 / 013
6. 攀枝花，中国的西部铁城 / 015
7. 四平，东北的著名银城 / 017
8. 大庆，中国的第一油田 / 020
9. 呼玛，金子闪闪的地方 / 023
10. 鞍山，中国的铁都和宝玉之都 / 026
11. 锡矿山，世界最大的锑矿产地 / 029
12. 常宁，世界的铅都 / 032
13. 永兴，中国的银都 / 035
14. 德兴，中国最大的产铜基地 / 037
15. 江西大余，中国最大的钨矿基地 / 040
16. 花垣，东方锰都 / 042





17. 赣州, 世界的钨都 / 044
18. 金川, 世界的镍都 / 047
19. 仙居, 国内最大的白银集散地 / 050
20. 蓬莱, 闻名中国的黄金产地 / 053
21. 招远, 中国的金都 / 056
22. 大冶, 中南的铁地 / 059
23. 甘肃礼县, 中国著名的黄金基地 / 062
24. 河南桐柏, 中国银都 / 065
25. 西盟, 产金子的地方 / 067
26. 小秦岭, 中国著名的黄金产地 / 070
27. 和田, 中国的千年玉都 / 072
28. 弥渡, 铂矿远超金值 / 075
29. 个旧, 盛产锡矿的地方 / 077
30. 若羌, 盛产黄金的宝地 / 080
31. 赤峰, 内蒙的黄金宝地 / 083
32. 乌拉特中旗, 超大金矿 / 085
33. 克拉玛依, 油气田宝库 / 088
34. 漠河老金沟, 淘金者的天堂 / 091
35. 鄂尔多斯, 天然气堆积的地方 / 094
36. 塔里木, 富饶的油气地区 / 097
37. 阿勒泰的黄金矿带 / 100
38. 墨西哥湾, 美国的巨型气田 / 103

39. 加拿大，白银之国 / 106
40. 纳米比亚，世界最好钻石的发源地 / 110
41. 雅库特，俄罗斯的钻石宝库 / 113
42. 宾夕法尼亚，美国的石油城 / 116
43. 南非，最重要的产钻国 / 119
44. 博茨瓦纳，以钻石为生的地方 / 122
45. 澳大利亚，坐在矿车上的国家 / 125
46. 缅甸帕敢，世界的翡翠圣地 / 128
47. 约翰内斯堡，南非的“黄金城” / 131
48. 大洋洲不止是大洋，黄金宝地西澳洲 / 133
49. 墨西哥，白银的王国 / 136
50. 智利，铜的故乡 / 139
51. 波兰，欧洲的白银产地 / 143
52. 阿尔萨斯—洛林，欧洲的钾盐和铁矿之都 / 146
53. 俄罗斯，天然气的摇篮 / 149





## 1. 上杭，中国第一大金矿


地处汀江中游、福建省西南部的上杭县，境内有国道 319 线、205 线和省道围禾线、永新线穿过，是重要的物资集散地，是闽西、粤东、赣南的交通枢纽。

上杭县是中国重要的贵金属基地，也是全国南方重点林区县之一，中国土纸生产重点县，国家烤烟出口基地和食用菌生产基地；同时境内有古田会议会址景区、梅花山自然保护区、上杭国家森林公园，是中国优秀的旅游县，它还是闽、粤、赣三省提线木偶的发源地。此外，上杭县还被誉为“建筑之乡”“诗画之乡”“山歌之乡”。

### 宝地概览


上杭位于武夷山脉南麓和博平岭山脉之间，属于“冬无严寒，夏无酷热”的中亚热带季风气候。上杭县雄奇的山势，深谷陡坡居多。作为客家文化的重要发源地之一，上杭大致呈“八山一水一分田”的经济地理结构。

上杭这个历史悠久、美丽富饶的地方，还有一段极为重要的历史。1929 年 5 月，红四军进驻古田，同年 12 月 28 日至 29 日，这里胜利召开了由毛泽东同志亲自主持的红四



“冬无严寒，夏无酷热”的上杭






军第九次代表大会（即古田会议），此次会议通过了具有历史意义的古田会议决议案，确立了思想建党、政治建军的指导思想和党指挥枪的原则，是建党建军史上的里程碑。现在，这个著名的革命胜地里的会址已先后被评为“全国红色旅游经典景区”以及“国家4A级旅游区”。



## 往日传奇

公元994年也就是宋淳化五年，上杭县建县，至今已有千年。《上杭地方志》记载：唐大历四年，析龙岩湖雷下堡设场，因场形像木排浮在水上，寓《诗经·卫风·河广》“谁谓河广，一苇杭之”之义，称上杭场。宋淳化五年，得以升为县，仍用前名，称上杭县，隶汀州。作为第二次国内革命战争时期中央苏区的重要组成部分，上杭成为全国23个苏区县之一。第二次国内革命战争时期，著名的革命老区才溪是中央苏区“第一模范乡”，三次亲临才溪进行社会调查的毛泽东同志所著的《才溪乡调查》就是在此写下的。才溪素来享有“九军十八师”“将军之乡”的美誉，几十年来有27名被授予少将以上军衔的将军。



蛟洋文昌阁



## 今日风采

上杭县有丰富的自然资源，有金、铜、银、铀、大理石、石灰石、瓷土等30多种已探明的矿产，其中紫金山金铜矿是国家级特大型金铜矿床，已探明金矿的工业储量超

过 100 吨，铜矿已探明储量超 200 万吨，平均品位 1.06%；泮境瓷土矿属国家级大型矿床，已探明储量 800 多万吨。萝卜干、板栗、笋干、金橘等也远近闻名，上杭还是国家级商品粮基地县、全国烤烟和乌梅出口基地县以及全省生猪生产大县。

除此之外，上杭生态资源优秀、史迹文化突出、山城风光秀丽、山水风景宜人，旅游资源十分丰富。境内景观众多，有梅花山、双髻山、西普陀、汀江等自然景观和古田会议会址，蛟洋文昌阁、才溪光荣亭、临江楼等旧址以及李氏大宗祠、孔庙等人文景观。



## 2. 腾冲，中国的翡翠城

腾冲位于云南省保山市西南部，西部与缅甸毗邻的腾冲县，不仅是著名的翡翠集散地，也是著名的侨乡、文化之邦。在西汉时，腾冲被称为滇越，大理国的中期设置腾冲府。因为地理位置非常重要，历朝历代都派重兵驻守，在明代还建造了石头城，有“极边第一城”之称。



### 宝地概览

腾冲曾是古西南丝绸之路的要冲。除了悠远长久的历史文化，这里还有丰富多彩的地理资源：90多座火山雄峙苍穹，80余处温泉喷珠溅玉，数以万



腾冲翡翠

计的温泉水眼使这里成为中国火山群和地热温泉最密集的地区。此外，诸如“腾编”“腾宣”“腾药”以及当地的饮食和民俗文化也是独具特色的。

腾冲的手工艺品也非常出色。玉雕是腾冲工业和经济发展的第一块奠基石，至今已有400多年的历史，其内涵之丰富、功用之广泛、工艺之精美，在全国玉雕行业中享有一定的声誉。

腾冲翡翠又名腾越翡翠，出产于现在的缅甸密支那孟拱。而有史书证明，在古代，现在的缅甸密支那、孟拱一线其实在云南省腾越州的辖区范围内，属我国版图。元朝时，孟拱等地叫作蒙光路。在明朝洪武年间，改名为柔远路，设置孟养府，治所就在今天的缅甸孟养。明朝万历时这片区域归入缅甸，清朝初期，曾经再度内属，但乾隆后又归属缅甸。所以才流传“腾越产碧玉”“云南珠宝”等说法。1885年，缅甸被英国侵略者占领后，“翡翠产于缅甸”的说法就固定下来了，所以“腾冲翡翠”也就是“缅甸翡翠”。

腾冲人最先发现了翡翠的商业价值。在腾冲近600年的翡翠加工历史期间，这里一直是东南亚最重要的翡翠加工基地，同时也是最重要的翡翠贸易基地。从古至今，这片土地上诞生了不计其数的翡翠传奇，像张宝廷、寸尊福等几代翡翠大王更是蜚声海内外。

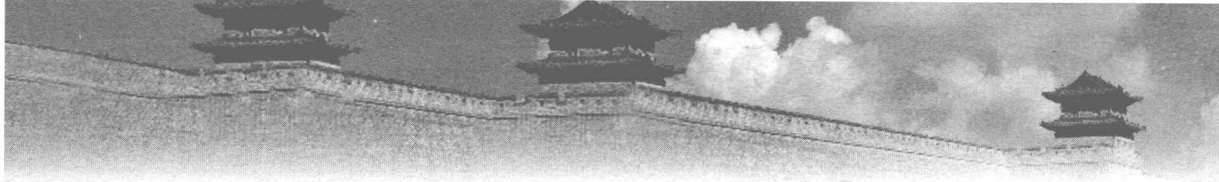


## 往日传奇

腾冲历史悠久，早在石器时代境内就有先民繁衍生息。商代晚期已进入铜器时代，先民筚路蓝缕，以启山林，发展着这一地区的经济文化，部落与部落之间进行着广泛的交流。到了2000前西汉时，这里被称为“滇越”，又名“乘象国”。

这座南方丝绸之路上的历史文化名城，历经沧桑，积淀了丰实深厚的历史文化，边陲古道的马铃薯声，记录着中、缅、印的商贸历史；春秋战国时期的铜案、铜鼓凝结着两千多年悠久灿烂的文明；石雕佛像，闪烁着中原与东南亚文化交流的光芒；第二次世界大战中，中国军民在这片土地上抗击日本侵略军，首创全歼侵略者的战例，捍卫了中华民族的尊严。庄严肃穆的国殇墓园里安息着为国捐躯的抗日英烈，数千座墓碑向后人昭示着民族精英抵御外辱的浩然正气。在古老的侨乡和顺，还有一座建于1928年，至今仍然是全





国规模最大、藏书最多的乡村图书馆。

作为翡翠加工业的发祥地，腾冲的翡翠加工业，始于明代中期，兴于清代。20世纪50年代以前，腾冲一直是缅甸玉石最大的集散地、交易中心和加工基地，有“翡翠城”的美誉，也是我国唯一的翡翠进口通道。腾冲几百年的玉雕历史，不乏大家之作和稀世珍品，这些作品除少量藏于民间外，皆因腾冲近代战乱频繁而未能保存下来。



## 今日风采

翡翠已成为腾冲的象征和名片。2005年9月，亚洲珠宝联合会授予腾冲“中国翡翠第一城”的称号。腾冲境内神秘雄奇的高黎贡山和怒江天险壮丽而神奇。走进高黎贡山，就像走进了奇山异水的长轴画卷。这个被誉为“天然植物园”和“物种基因库”的地方，从三江并流区自北向南逶迤而下，以独特而丰富的生物资源、悠久的历史、深厚的文化底蕴、独特的人文景观、奇丽的自然风光、丰富的名特产品展示于世人面前。这块古老而又神奇的土地充满着迷人的色彩。

### 3. 包头，稀土的故乡

包头，这座内蒙古第一大城市，位于华北地区北部、内蒙古中部，地处环渤海经济圈和呼包鄂经济圈的腹地。北部与蒙古国接壤，南临黄河，东西接沃野千里的土默川平原和河套平原，阴山山脉横贯中部，形成北部高原、中部山地、南部平原三个地形区域。居住着蒙古族、汉族、回族、满族、达斡尔族、鄂伦春族等 30 多个民族。



#### 宝地概览


包头又叫“鹿城”，其名字来源于蒙古语“包克图”，是“有鹿的地方”之意。包头地处渤海经济区与黄河上游资源富集区交汇处，曾经是游牧民族与农耕民族交往的前沿，旅蒙晋商互市之地。

这里矿产资源丰富，已发现矿物 74 种，矿产类型 14 个。具有种类多、储量大、品位高、分布集中、易于开采的特点。尤其以金属矿产得天独厚，其中稀土矿不仅是包头的优势矿种，而且是国家矿产资源的瑰宝。除了稀土蕴藏量居世界之外，包头有色金属产业主要有铝、铜、锌、镁、黄金的开采、冶炼及加工。

包头不仅是稀土的故乡，全球的轻稀土产业中心，名副其实



内蒙古包头



稀土资源

的“世界稀土之都”，而且有亚洲城市中绝无仅有的“城中草原”——亚洲唯一的市内湿地赛罕塔拉草原，有不一样的风情。



## 往日传奇

包头作为一座典型的移民城市，数次大规模人口迁徙为这里带来了丰富多彩、各具特色的移民文化。这里还是游牧民族与农耕民族交往的前沿，旅蒙晋商互市之地。从古至今，多少人从晋陕冀千辛万苦走西口，奔的就是包头。从包头到蒙古及恰克图其他地方，既是聚集处也是集散地，孕育着 500 年繁荣的晋商史，产生了与山西、陕西相关的走西口文化，其中的二人台、晋商文化，给包头带来了不可磨灭的影响。可以说，包头不仅对晋商汇通天下经济与民族资产阶级的发展起到了巨大的作用，而且对文化交融的发展与传承也有着不可替代的价值，给后人留下了无限发展的空间。

包头区域内由战国时期赵国君主武灵王为巩固边境、防止北方胡人入侵而筑的赵长城也为这座重工业城市增添了许多历史气息。它全长约 500 千米，东起河北宣化，西入内蒙古乌拉特前旗，迤邐于阴山南麓的群峰丘陵之中，




横亘于包头的中部，在包头境内约 150 千米。据历史学家推断，赵武灵王筑长城的时间应当在公元前 306 年至公元前 300 年之间。这是中国现存最古老的长城，距今已有 2 000 多年的历史。



## 今日风采

云杉、小丽花分别为包头市的市树和市花。包头市市徽是由两条平行的直线和两个内弯圆弧组成“工字钢”图案。图案中央那个昂首嘶鸣、锐意奔腾的“鹿”和“工字钢”与一个圆形“钢环”紧密而匀称地连接在一起，完美、简洁却又庄重明快。市徽图案寓意为包头市地处名山大川，南临黄河，北倚大青山，东接土默特名川，西临乌拉特平川。而鹿这个图案则源于包头在历史上是个土地肥沃，水草丰盛的好地方，鹿和其他珍奇动物在这里生息、繁衍，流下了许多优美的传说。而“鹿”与“禄”同音，有吉祥福禄之征兆。图案中的鹿昂首嘶鸣、锐意奔腾，气度非凡、生气勃勃、活泼可爱。市徽上的鹿，以其锐意奔腾之状，显示了包头市正起步并将要腾飞。表达出包头各族人民的共同心愿——希望这座城市成为美好、富裕、昌盛、安乐的家园。



赵长城