

China **Road Atlas**

北斗<sup>®</sup>  
DIPPER

# 中国公路

## 2014 地图集

10幅中国全图和地区图

34幅省级全图

204幅市级行车详图

370幅城市图

256个城市间里程表

8000余条景点索引

34900余条乡镇以上地名索引

**超豪华版**

• 专业道路地图集 •



中国地图出版社

# 中国公路地图集



中国地图出版社

## 感谢你关注本图集!

本图集是中图北斗文化传媒(北京)有限公司专门为您驾车出行、旅游观光、商务旅行以及概览祖国河山、了解版图知识而编辑设计的一部便携实用的参考地图宝典。本地图集为您安排的实用内容有:

**10幅**中国全图和地区图--供出行路线的设计和规划,千里之行,始于图上。

**34幅**省级全图--中国34个省级行政区域,每省一幅,供省内和省际出行参考。

**204幅**市级行车详图--提供从高速公路、一级公路、国道、省道到县乡村路的5级道路体系,表示详细的公路附属设施,服务道路出行的每一个细节。

**370幅**城市图--全方位表示进出城道路,为出入城区提供快捷指引;城市内的吃、住、行、玩信息,尽在图面。

**288个**城市间里程表--供空车配货、长途运输、长距离行车和长周期旅行参考之用。

**8000余条**景点和**34000余条**乡镇以上地名索引--快速查找,方便读图,按名索骥。

感谢您选购本图集,并衷心希望本图集给您的生活带来便利!

您对本图集有任何建议和意见,敬请联系图集编辑部:010-83493080

## 中国公路地图集

责任编辑:王婧

### 图书在版编目(CIP)数据

中国公路地图集 / 中图北斗文化传媒(北京)有限公司编著. —北京:中国地图出版社,

2013.11

ISBN 978-7-5031-6588-7

I. ①中… II. ①中… III. ①公路图—中国—地图集IV. ①F512.99-64

中国版本图书馆CIP数据核字(2013)第243676号

出版发行	中国地图出版社		
社 址	北京市白纸坊西街3号	邮政编码	100054
网 址	www.sinomaps.com		
印 刷	山东鸿杰印务集团有限公司	经 销	新华书店
成品规格	237.5mm × 335mm	印 张	75
版 次	2014年1月第1版	印 次	2014年1月 山东第1次印刷
定 价	158.00元		
书 号	ISBN 978-7-5031-6588-7/K · 4572		
审 图 号	GS(2013)1224号		

本图集中国国界线系按照中国地图出版社1989年出版的1:400万《中华人民共和国地形图》绘制。

咨询电话:010-83493080(编辑)、010-83493029(印装)、010-83543956、010-83493015(销售)。

# 如何使用本地图集

How To Use This Atlas

感谢您使用这本内容超级详细的地图集！这本地图集除了提供各省详细至村镇级的居民地注记和详细到县乡道路的公路网信息外，还提供了与道路交通和旅游有关的极为丰富的专题信息，如道路上的里程桩信息、桥梁、隧道、高速公路出入口与服务区、城市地图、城市过境导向图、城市间公路里程速查表、旅游景区景点位置等。

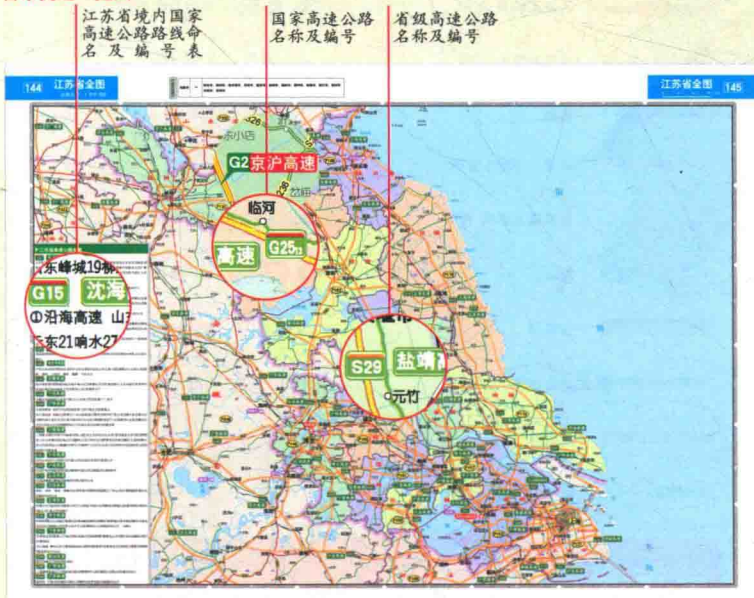
## 本图集 为你提供：

- 👍 国家高速公路名称及编号、出入口里程桩、服务区、收费站等信息
- 👍 大比例尺地级市公路详图
- 👍 大比例尺城区街道详图
- 👍 超大范围城市周边图
- 👍 快速进出城市及过境道路指引

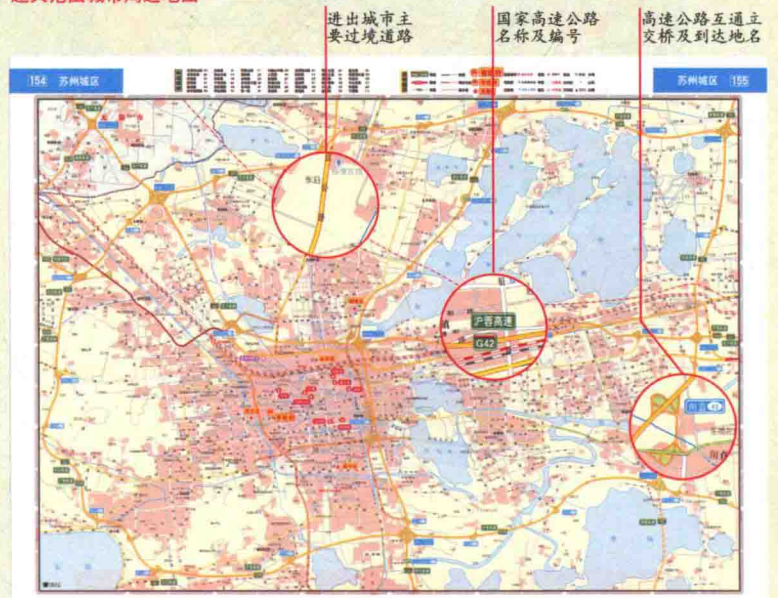
图幅名称页码快速检索图



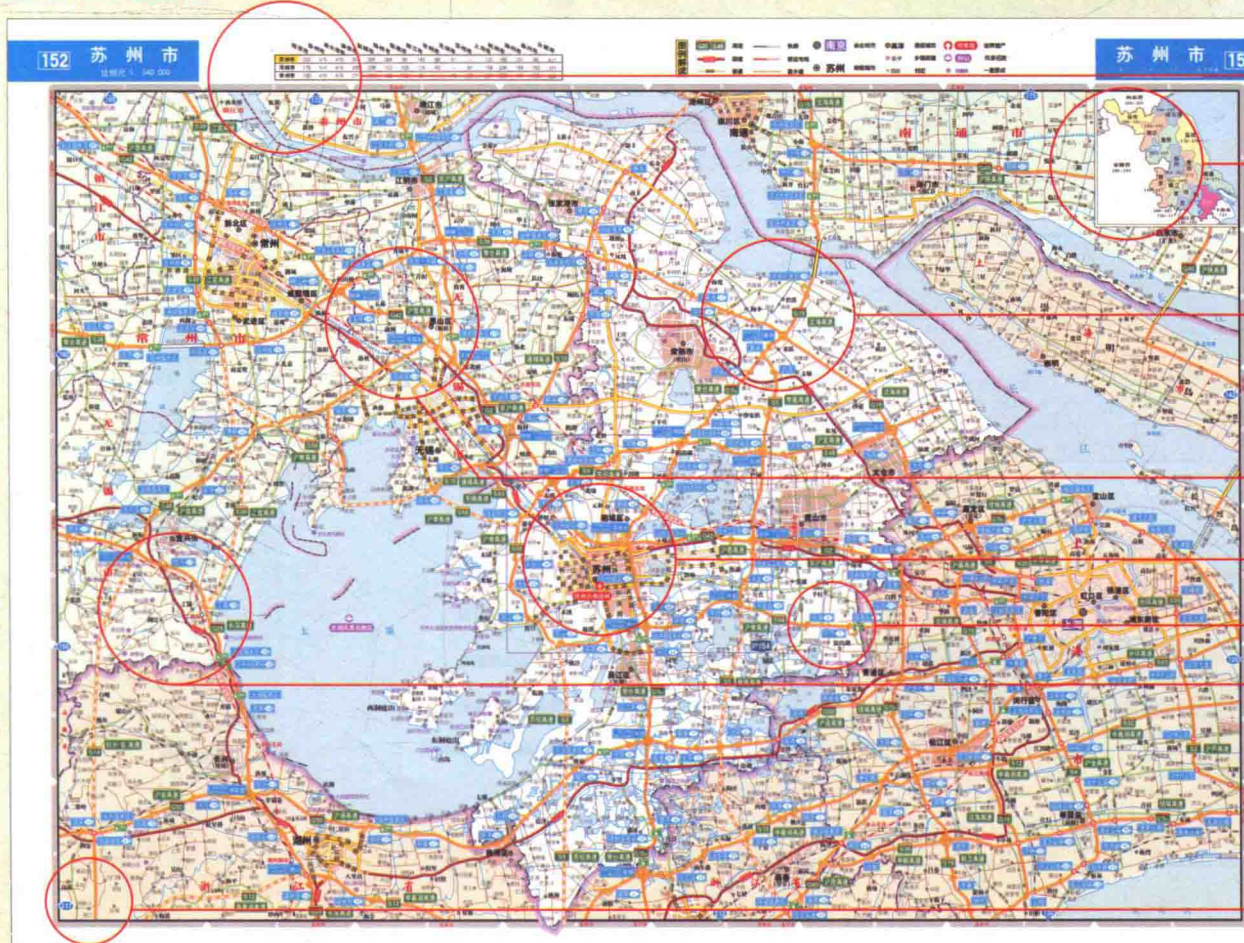
省市交通一览图



超大范围城市周边地图



超大比例尺地市交通详图



苏州市距其它城市里程数

从行政区划、地名由来、历史、文化、过境公路、景区景点、会展节庆、非物质文化遗产、地方特产、专业市场、博物馆纪念馆、历史文化名城、历史文化名村等方面客观介绍。

“董浜枢纽立交”  
· 位于距沈海高速公路 (G15) 零千米里程1218千米处  
· 位于距常合高速公路 (GS38) 零千米里程1千米处  
· 位于距常台高速公路 (G15w) 零千米里程1千米处

“上海至成都”国家高速公路编号为G42, 简称沪蓉高速

石湖出口下高速后走西环路进入市区

“上海至常州”省级高速公路编号为S58, 简称沪常高速

“宜兴”出口位于距长深高速公路零公里里程2170千米处

“浙江省湖州市”位于本书第217页

## 行车规划图

Route Planning Map



## 行车详图

Detailed Driving Map



## 城市地图

City Guide Map



## 公路里程表

Road Mileage


江苏省11城市至全国主要城市里程

单位: 千米

	南京	徐州	连云港	淮安	盐城	扬州	南通	镇江	常州	无锡	苏州
北京市	1073	717	857	883	997	1036	1158	1071	1143	1146	1191
上海市	334	613	502	435	339	309	163	272	207	158	120
天津市	936	638	720	746	860	899	1021	934	1006	1009	1054
重庆市	1547	1680	1815	1684	1796	1609	1764	1611	1657	1700	1747

## 比例尺

比例尺是表示图上距离比实地距离缩小的程度,因此也叫缩尺。用公式表示为:比例尺=图上距离/实地距离。



### 使用方法

比例尺的使用根据地图上的比例尺,可以量算图上两地之间的实地距离;根据两地的实际距离和比例尺,可计算两地的图上距离;根据两地的图上距离和实际距离,可以计算比例尺。

## 省、市域图图例

- 出入口互通及里程桩号
- 出入口符号及里程桩号
- 服务区及里程桩号
- 收费站及里程桩号
- 建筑中
- 高速公路
- 国家高速公路编号及名称
- 省级高速公路编号及名称
- 快速路 高等级公路
- 国道及编号 里程
- 省道及编号 里程
- 铁路
- 高速(城际)铁路
- 县乡道及里程 桥梁
- 隧道
- 省级界
- 地级市界
- 县级界
- 河流 水库
- 北京 首都
- 南京 省级行政中心
- 苏州 地级行政中心
- 如东 县级行政中心
- 星甸 乡镇街道
- 煎山 村庄
- 钟山 山脉
- 宝华山 1500 山峰及高程
- 明孝陵 世界遗产
- 钟山 国家级风景名胜區
- 登月湖风景区 旅游景点
- 港口 机场 渡口
- 邻省、邻市图幅页码

## 城市周边图图例

- 街区
- 绿地
- 河流 水库
- 建设中
- 高速公路
- 快速路
- 国道
- 省道
- 主要街道
- 铁路 火车站
- 高速(城际)铁路、车站
- 地铁 地铁站
- 轻轨
- 磁悬浮铁路
- 国家高速公路编号
- 国家高速公路名称
- 省级高速公路编号
- 省级高速公路名称
- 高速公路出入口 里程桩
- 高速公路服务区
- 省政府驻地
- 市政府驻地
- 县(区、市)政府驻地
- 乡、镇街道政府驻地
- 村名
- 企事业单位
- 医院
- 学校
- 大厦 写字楼
- 酒店住宿
- 世界遗产
- 国家级风景名胜區
- 旅游景点
- 山峰
- 机场
- 汽车站
- 国道编号
- 省道编号

# 目 录

- 0-1 ..... 中国政区
- 2-3 ..... 中国高速公路
- 4-5 ..... 中国国道
- 6-7 ..... 中国地形
- 8-9 ..... 中国旅游
- 10-11 ..... 中国东北部公路网
- 12-13 ..... 中国东南部公路网
- 14-15 ..... 中国西部公路网

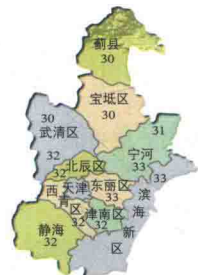
## 北京市 ★★★★★★★★★★★★★★

- 16 ..... 北京市全图
- 17 ..... 东城区 西城区 朝阳区 丰台区  
石景山区 海淀区  
上地城区 亦庄城区
- 18-19 ..... 北京城区
- 20-21 ..... 门头沟区 房山区 大兴区  
通州区  
大兴城区 房山城区
- 22-23 ..... 昌平区 顺义区 平谷区  
昌平城区 顺义城区 平谷城区  
延庆城区
- 24-25 ..... 延庆县 怀柔区 密云县  
怀柔城区 密云城区



## 天津市 ★★★★★★★★★★★★★★

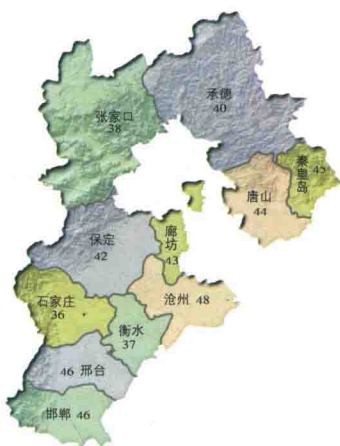
- 26 ..... 天津市全图
- 27 ..... 天津过境图
- 28-29 ..... 天津城区
- 30-31 ..... 天津市北部  
武清城区 宝坻城区 蓟县城区  
汉沽镇城区 宁河城区 西青城区
- 32-33 ..... 天津市南部  
津南城区 滨海新区



## 河北省 ★★★★★★★★★★★★★★

- 34 ..... 河北省全图
- 35 ..... 石家庄城区
- 36-37 ..... 石家庄市 衡水市  
衡水城区
- 38-39 ..... 张家口市  
张家口城区
- 40-41 ..... 承德市

- 保定城区 承德城区
- 42-43 ..... 保定市 廊坊市  
廊坊城区
- 44-45 ..... 唐山市 秦皇岛市  
唐山城区 秦皇岛城区
- 46-47 ..... 邢台市 邯郸市  
邢台城区 邯郸城区
- 48 ..... 沧州市  
沧州城区
- 49 ..... 河北省公路里程表



## 山西省 ★★★★★★★★★★★★★★

- 50 ..... 山西省全图
- 51 ..... 太原城区
- 52-53 ..... 太原市 阳泉市 晋中市  
晋中城区 平遥城区 阳泉城区
- 54-55 ..... 临汾市 运城市  
运城城区 临汾城区
- 56 ..... 吕梁市
- 57 ..... 忻州市
- 58-59 ..... 朔州市 大同市  
朔州城区 吕梁城区 忻州城区
- 60-61 ..... 长治市 晋城市  
晋城城区
- 62 ..... 大同城区 永济城区 汾阳城区  
长治城区
- 63 ..... 山西省公路里程表



## 内蒙古自治区 ★★★★★★★★★★★★★★

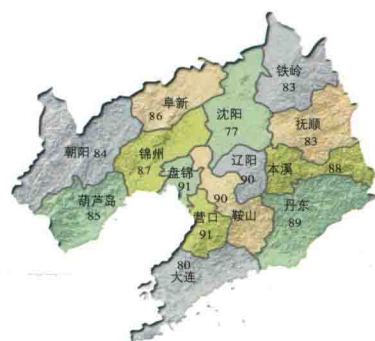
- 64-65 ..... 内蒙古自治区全图

- 呼和浩特城区
- 66-67 ..... 呼和浩特市 包头市 乌兰察布市  
包头城区 锡林浩特城区 乌兰察布城区
- 68-69 ..... 锡林郭勒盟 赤峰市 通辽市  
兴安盟  
赤峰城区
- 70-71 ..... 呼伦贝尔市  
呼伦贝尔城区 乌兰浩特城区  
通辽城区
- 72-73 ..... 乌海市 巴彦淖尔市 鄂尔多斯市  
巴彦淖尔城区 乌海城区 乌达区  
海南区 鄂尔多斯城区(东胜区)  
鄂尔多斯城区(康巴什新区)
- 74 ..... 阿拉善盟
- 75 ..... 内蒙古自治区公路里程表



## 辽宁省 ★★★★★★★★★★★★★★

- 76 ..... 辽宁省全图
- 77 ..... 沈阳市
- 78-79 ..... 沈阳城区
- 80-81 ..... 大连市  
铁岭城区 抚顺城区
- 82 ..... 大连城区
- 83 ..... 铁岭市 抚顺市
- 84-85 ..... 朝阳市 葫芦岛市  
朝阳城区 葫芦岛城区
- 86-87 ..... 锦州市 阜新市  
锦州城区 阜新城区
- 88-89 ..... 本溪市 丹东市  
本溪城区 鞍山城区 丹东城区
- 90 ..... 辽阳市 鞍山市  
辽阳城区
- 91 ..... 盘锦市 营口市  
盘锦城区 营口城区
- 92 ..... 辽宁省公路里程表



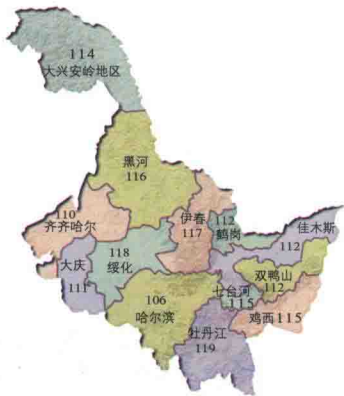
**吉林省** ★★★★★★★★★★★★★★

- 93 ..... 吉林省全图
- 94-95 ..... 长春市 吉林市  
吉林城区 辽源城区
- 96-97 ..... 长春城区
- 98 ..... 四平市 辽源市  
四平城区
- 99 ..... 白山市
- 100-101 ..... 白城市 松原市  
松原城区 白城城区 白山城区
- 102 ..... 延边朝鲜族自治州  
延吉城区
- 103 ..... 通化市  
通化城区
- 104 ..... 吉林省公路里程表



**黑龙江省** ★★★★★★★★★★★★★★

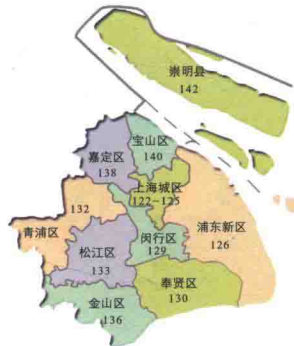
- 105 ..... 黑龙江省全图
- 106-107 ..... 哈尔滨市  
佳木斯过境图 齐齐哈尔城区  
佳木斯城区
- 108-109 ..... 哈尔滨城区
- 110-111 ..... 齐齐哈尔市 大庆市  
鸡西城区 大庆城区 七台河城区
- 112-113 ..... 鹤岗市 佳木斯市 双鸭山市  
双鸭山城区 鹤岗城区
- 114 ..... 大兴安岭地区
- 115 ..... 七台河市 鸡西市
- 116 ..... 黑河市  
黑河城区
- 117 ..... 伊春市  
伊春城区
- 118 ..... 绥化市  
绥化城区
- 119 ..... 牡丹江市  
牡丹江城区
- 120 ..... 黑龙江省公路里程表



**上海市** ★★★★★★★★★★★★★★

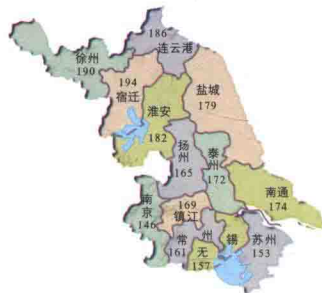
- 121 ..... 上海市全图
- 122-123 ..... 上海城区 (东)
- 124-125 ..... 上海城区 (西)
- 126-127 ..... 浦东新区

- 128 ..... 惠南镇城区
- 129 ..... 闵行区
- 130 ..... 奉贤区
- 131 ..... 奉贤城区
- 132-133 ..... 青浦区 松江区
- 134 ..... 青浦城区
- 135 ..... 松江城区
- 136 ..... 金山区
- 137 ..... 金山城区
- 138 ..... 嘉定区
- 139 ..... 嘉定城区
- 140 ..... 宝山区
- 141 ..... 宝山城区
- 142 ..... 崇明县
- 143 ..... 崇明城区



**江苏省** ★★★★★★★★★★★★★★

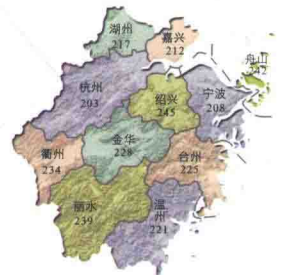
- 144-145 ..... 江苏省全图
- 146-147 ..... 南京市
- 148-149 ..... 南京过境图
- 150-151 ..... 南京城区
- 152-153 ..... 苏州市
- 154-155 ..... 苏州城区
- 156-157 ..... 无锡市
- 158-159 ..... 无锡城区
- 160-161 ..... 常州市
- 162-163 ..... 常州城区
- 164-165 ..... 扬州市
- 166-167 ..... 扬州城区
- 168-169 ..... 镇江市
- 170-171 ..... 镇江城区
- 172 ..... 泰州市
- 173 ..... 泰州城区
- 174-175 ..... 南通市
- 176-177 ..... 南通城区
- 178-179 ..... 盐城市
- 180-181 ..... 盐城城区
- 182-183 ..... 淮安市
- 184-185 ..... 淮安城区
- 186-187 ..... 连云港市
- 188-189 ..... 连云港城区
- 190-191 ..... 徐州市
- 192-193 ..... 徐州城区



- 194-195 ..... 宿迁市
- 196 ..... 宿迁城区
- 197 ..... 江苏省公路里程表

**浙江省** ★★★★★★★★★★★★★★

- 198-199 ..... 浙江省全图
- 200-201 ..... 杭州湾地区
- 202-203 ..... 杭州市  
杭州西湖 淳安城区
- 204-205 ..... 杭州过境图
- 206-207 ..... 杭州城区
- 208-209 ..... 宁波市  
北仑城区 镇海城区
- 210-211 ..... 宁波城区
- 212-213 ..... 嘉兴市
- 214-215 ..... 嘉兴城区
- 216-217 ..... 湖州市
- 218-219 ..... 湖州城区
- 220-221 ..... 温州市  
龙湾城区
- 222-223 ..... 温州城区
- 224-225 ..... 台州市
- 226-227 ..... 台州城区
- 228-229 ..... 金华市
- 230-231 ..... 金华城区
- 232-233 ..... 义乌城区 东阳城区 义乌中国  
际商贸城
- 234-235 ..... 衢州市
- 236-237 ..... 衢州城区
- 238-239 ..... 丽水市
- 240-241 ..... 丽水城区
- 242-243 ..... 舟山市  
舟山城区
- 244-245 ..... 绍兴市  
诸暨城区 嵊州城区 上虞城区
- 246 ..... 绍兴城区
- 247 ..... 浙江省公路里程表



**安徽省** ★★★★★★★★★★★★★★

- 248-249 ..... 安徽省全图
- 250-251 ..... 合肥市 六安市
- 252 ..... 合肥过境图
- 253 ..... 合肥城区
- 254-255 ..... 阜阳市 亳州市  
阜阳城区 亳州城区 六安城区
- 256-257 ..... 淮北市 宿州市  
淮北城区 宿州城区
- 258-259 ..... 淮南市 蚌埠市 滁州市  
淮南城区 蚌埠城区 滁州城区
- 260-261 ..... 马鞍山市  
巢湖城区 马鞍山城区
- 262-263 ..... 安庆市 铜陵市  
铜陵城区 安庆城区
- 264-265 ..... 宣城市 芜湖市  
芜湖城区 宣城城区

- 266-267 池州市 黄山市
- 池州城区 黄山城区
- 268 安徽省公路里程表



**福建省**

- 269 福建省全图
- 270-271 福州市 莆田市
- 莆田城区
- 272-273 福州城区
- 274-275 南平市 宁德市
- 宁德城区 南平过境图 南平城区
- 276-277 三明市
- 三明城区
- 278-279 泉州市 厦门市
- 厦门城区 泉州城区
- 280-281 龙岩市
- 龙岩城区 漳州城区
- 282 漳州市
- 283 福建省公路里程表



**江西省**

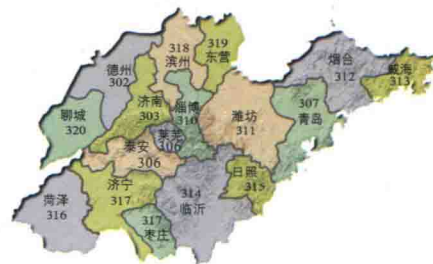
- 284 江西省全图
- 285 南昌市
- 南昌城区
- 286-287 九江市
- 九江城区 九江过境图
- 288-289 上饶市 景德镇市
- 景德镇过境图 景德镇城区
- 上饶城区
- 290-291 鹰潭市 抚州市
- 抚州城区 鹰潭城区
- 292-293 吉安市 萍乡市



- 萍乡城区 吉安城区
- 294-295 宜春市 新余市
- 宜春城区
- 296-297 赣州市
- 新余城区 赣州城区
- 298 南昌过境图
- 299 江西省公路里程表

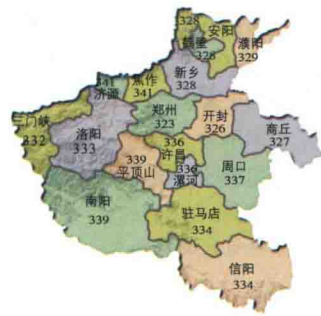
**山东省**

- 300-301 山东省全图
- 威海城区
- 302-303 济南市 德州市
- 德州城区 泰安城区 莱芜城区
- 304-305 济南城区
- 306 泰安市 莱芜市
- 307 青岛市
- 青岛城区 (黄岛街道)
- 308 青岛城区
- 309 淄博城区 潍坊城区
- 310-311 淄博市 潍坊市
- 青州城区 寿光城区 诸城城区
- 312-313 烟台市 威海市
- 蓬莱城区 烟台城区
- 314-315 临沂市 日照市
- 日照城区 临沂城区 枣庄城区
- 316-317 菏泽市 济宁市 枣庄市
- 济宁城区
- 318-319 滨州市 东营市
- 滨州城区 菏泽城区 东营城区
- 320 聊城市
- 聊城城区
- 321 山东省公路里程表



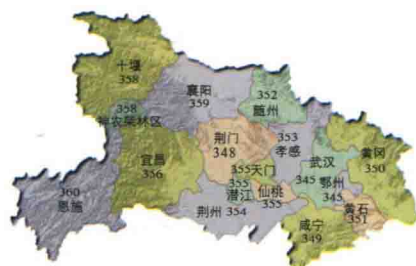
**河南省**

- 322 河南省全图
- 323 郑州市
- 324-325 郑州城区
- 326-327 开封市 商丘市
- 开封城区 商丘城区
- 328-329 安阳市 濮阳市 鹤壁市 新乡市
- 鹤壁城区
- 330 濮阳城区 新乡城区
- 331 洛阳城区 安阳城区 漯河城区
- 332-333 三门峡市 洛阳市
- 三门峡城区
- 334-335 驻马店市 信阳市
- 信阳城区 驻马店城区
- 336-337 许昌市 漯河市 周口市
- 周口城区
- 338-339 平顶山市 南阳市
- 许昌城区 平顶山城区
- 340 南阳城区
- 341 济源市 焦作市
- 焦作城区 济源城区
- 342 河南省公路里程表



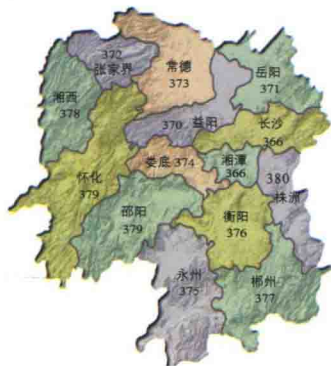
**湖北省**

- 343 湖北省全图
- 344-345 武汉市 鄂州市
- 荆门城区 黄冈-鄂州城区
- 346-347 武汉过境图
- 348 荆门市
- 349 咸宁市
- 咸宁城区
- 350-351 黄冈市 黄石市
- 黄石城区
- 352-353 孝感市 随州市
- 随州城区 孝感城区
- 354-355 荆州市 潜江市 天门市 仙桃市
- 仙桃城区 荆州城区 天门城区
- 潜江城区
- 356-357 宜昌市
- 宜昌城区
- 358-359 襄阳市 十堰市 神农架林区
- 襄阳城区 襄阳过境图
- 360-361 恩施土家族苗族自治州
- 恩施城区 十堰城区
- 362 武汉城区
- 363 湖北省公路里程表



**湖南省**

- 364-365 湖南省全图
- 366-367 长沙市 湘潭市
- 浏阳城区
- 368-369 长沙城区 株洲城区 湘潭城区
- 370-371 益阳市 岳阳市
- 益阳城区 岳阳城区
- 372-373 张家界市 常德市
- 常德城区 张家界城区
- 374 娄底市
- 娄底城区 永州城区

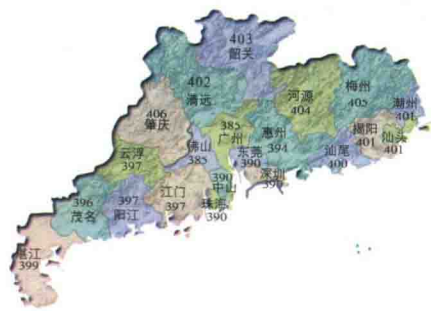




- 375.....永州市
- 376-377.....衡阳市 郴州市  
郴州城区 衡阳城区
- 378-379.....湘西土家族苗族自治州 怀化市  
邵阳市  
怀化城区 邵阳城区 吉首城区
- 380.....株洲市
- 381.....湖南省公路里程表

**广东省** ★★★★★★★★★★★★★★

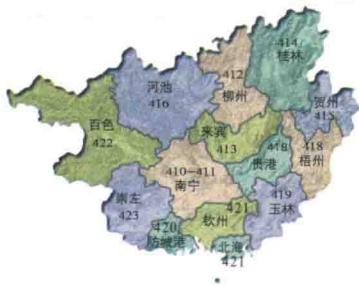
- 382-383.....广东省全图
- 384-385.....广州市 佛山市  
佛山城区 番禺城区 顺德城区
- 386-387.....广州-佛山过境图
- 388.....广州城区
- 389.....东莞城区
- 390-391.....中山市 珠海市 东莞市 深圳市  
深圳城区(罗湖区) 中山城区
- 392-393.....深圳城区
- 394-395.....惠州市  
珠海城区 惠州城区
- 396-397.....茂名市 云浮市 阳江市 江门市  
云浮城区
- 398.....茂名城城区 湛江城区 阳江城区  
江门城区
- 399.....湛江市
- 400-401.....汕尾市 揭阳市 潮州市 汕头市  
汕头城区 揭阳城区 汕尾城区  
潮州城区
- 402-403.....清远市 韶关市  
韶关城区 清远城区
- 404-405.....河源市 梅州市  
梅州城区 河源城区
- 406.....肇庆市  
肇庆城区
- 407.....广东省公路里程表



**广西壮族自治区** ★★★★★★★★★★★★★★

- 408.....广西壮族自治区全图
- 409.....南宁城区
- 410-411.....南宁市  
柳州过境图 柳州城区
- 412-413.....柳州市 来宾市  
来宾城区
- 414-415.....桂林市 贺州市  
桂林过境图 贺州城区
- 416-417.....河池市  
阳朔城区 河池城区 桂林城区
- 418-419.....贵港市 梧州市 玉林市  
贵港城区 梧州城区 玉林城区
- 420-421.....防城港市 钦州市 北海市  
防城港城区 北海城区 钦州城区
- 422-423.....百色市 崇左市  
百色城区

**广西壮族自治区公路里程表**



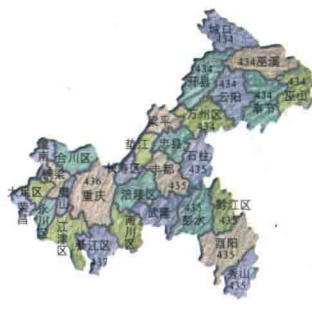
**海南省** ★★★★★★★★★★★★★★

- 425.....海口过境图
- 426-427.....海南省全图
- 428.....海口市 三亚市
- 429.....海口城区 三亚城区 五指山城区



**重庆市** ★★★★★★★★★★★★★★

- 430-431.....重庆市全图
- 432-433.....重庆城区
- 434-435.....重庆市东部  
万州城区
- 436-437.....重庆市西部  
合川城区 涪陵城区



**四川省** ★★★★★★★★★★★★★★

- 438-439.....四川省全图
- 440-441.....成都市  
绵阳城区
- 442-443.....成都城区
- 444-445.....绵阳市 德阳市  
德阳城区 广元城区
- 446-447.....广元市 南充市 遂宁市  
遂宁城区
- 448-449.....巴中市 达州市 广安市  
巴中城区 广安城区 达州城区
- 450-451.....资阳市 内江市 自贡市  
资阳城区 内江城区 自贡城区
- 452.....眉山市 乐山市
- 453.....宜宾市 泸州市
- 454.....乐山城区 宜宾城区 泸州城区  
南充城区 眉山城区
- 455.....阿坝藏族羌族自治州
- 456.....雅安市  
雅安城区 攀枝花城区
- 457.....凉山彝族自治州 攀枝花市

**甘孜藏族自治州**  
**四川省公路里程表**



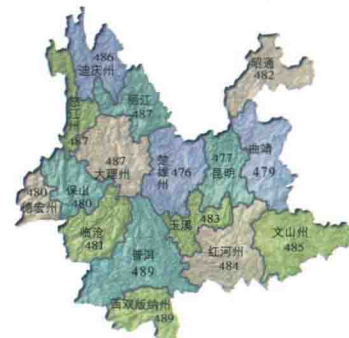
**贵州省** ★★★★★★★★★★★★★★

- 461.....贵州省全图
- 462-463.....贵阳市 黔南布依族苗族自治州  
毕节城区 都匀城区
- 464.....贵阳过境图
- 465.....毕节市
- 466-467.....六盘水市 安顺市 黔西南布依族  
苗族自治州  
六盘水城区 安顺城区
- 468-469.....遵义市 铜仁市  
铜仁城区
- 470-471.....黔东南苗族侗族自治州  
遵义城区 凯里城区
- 472.....贵阳城区
- 473.....贵州省公路里程表



**云南省** ★★★★★★★★★★★★★★

- 474-475.....云南省全图
- 476-477.....昆明市 楚雄彝族自治州  
曲靖城区 楚雄城区
- 478.....昆明城区
- 479.....曲靖市
- 480-481.....德宏傣族景颇族自治州 保山市  
临沧市  
昭通城区 保山城区 临沧城区
- 482.....昭通市
- 483.....玉溪市  
玉溪城区
- 484-485.....红河哈尼族彝族自治州 文山壮



- 苗族族自治州
- 大理城区 蒙自城区
- 486-487 丽江市 大理白族自治州 迪庆藏族自治州 怒江傈僳族自治州 丽江城区
- 488-489 普洱市 西双版纳傣族自治州 普洱城区 景洪城区 香格里拉城区
- 490 云南省公路里程表

**西藏自治区**

- 491 西藏自治区全图
- 492-493 拉萨市 山南地区 林芝地区 昌都地区
- 494-495 拉萨附近 拉萨城区
- 496-497 日喀则地区 那曲地区 阿里地区 日喀则城区
- 498 西藏自治区公路里程表



**陕西省**

- 499 陕西省公路里程表
- 500 陕西省全图
- 501 西安市
- 502-503 西安城区
- 504-505 宝鸡市 咸阳市 宝鸡城区
- 506-507 汉中市 安康市 汉中过境图 安康城区
- 508-509 铜川市 渭南市 商洛市 渭南城区 铜川城区
- 510-511 延安市 延安过境图 延安城区
- 512-513 榆林市 榆林城区
- 514 汉中城区 咸阳城区



**甘肃省**

- 515 甘肃省全图
- 516 兰州市 白银市 白银城区
- 517 兰州城区
- 518-519 酒泉市 嘉峪关市 嘉峪关城区 敦煌城区
- 520-521 张掖市 金昌市 武威市 武威城区 张掖城区

- 522-523 临夏回族自治州 定西市 天水市 甘南藏族自治州 陇南市 天水城区(秦州区) 天水城区(麦积区) 陇南城区
- 524 平凉市 庆阳市 平凉城区 庆阳城区
- 525 甘肃省公路里程表



**青海省**

- 526 青海省全图
- 527 玉树藏族自治州
- 528-529 西宁市 海东市 西宁城区 西宁过境图
- 530-531 海北藏族自治州 海南藏族自治州 黄南藏族自治州 果洛藏族自治州 格尔木城区
- 532 海西蒙古族藏族自治州
- 533 青海省公路里程表



**宁夏回族自治区**

- 533 宁夏回族自治区公路里程表
- 534 宁夏回族自治区全图
- 535 银川城区
- 536-537 银川市 吴忠市 石嘴山市 吴忠城区 石嘴山城区
- 538-539 中卫市 固原市 中卫城区 固原城区



**新疆维吾尔自治区**

- 540-541 新疆维吾尔自治区全图
- 542-543 乌鲁木齐市 昌吉回族自治州 五家渠市

- 544-545 乌鲁木齐城区 克拉玛依城区
- 546 塔城地区 克拉玛依市 石河子市
- 547 阿勒泰地区 北屯市 阿勒泰城区
- 548-549 吐鲁番地区 哈密地区 吐鲁番城区 哈密城区
- 550-551 巴音郭楞蒙古自治州 铁门关市 和田地区 库尔勒城区 和田城区
- 552-553 克孜勒苏柯尔克孜自治州 喀什地区 图木舒克市 喀什城区
- 554-555 博尔塔拉蒙古自治州 伊犁哈萨克自治州 阿克苏地区 阿拉尔市 伊宁城区
- 556 新疆维吾尔自治区公路里程表



**香港特别行政区**

- 557 香港特别行政区全图

**澳门特别行政区**

- 557 澳门特别行政区全图

**台湾省**

- 558 台湾省全图 台北城区

**索引**

- 559-583 主要地名索引
- 584-590 景点索引



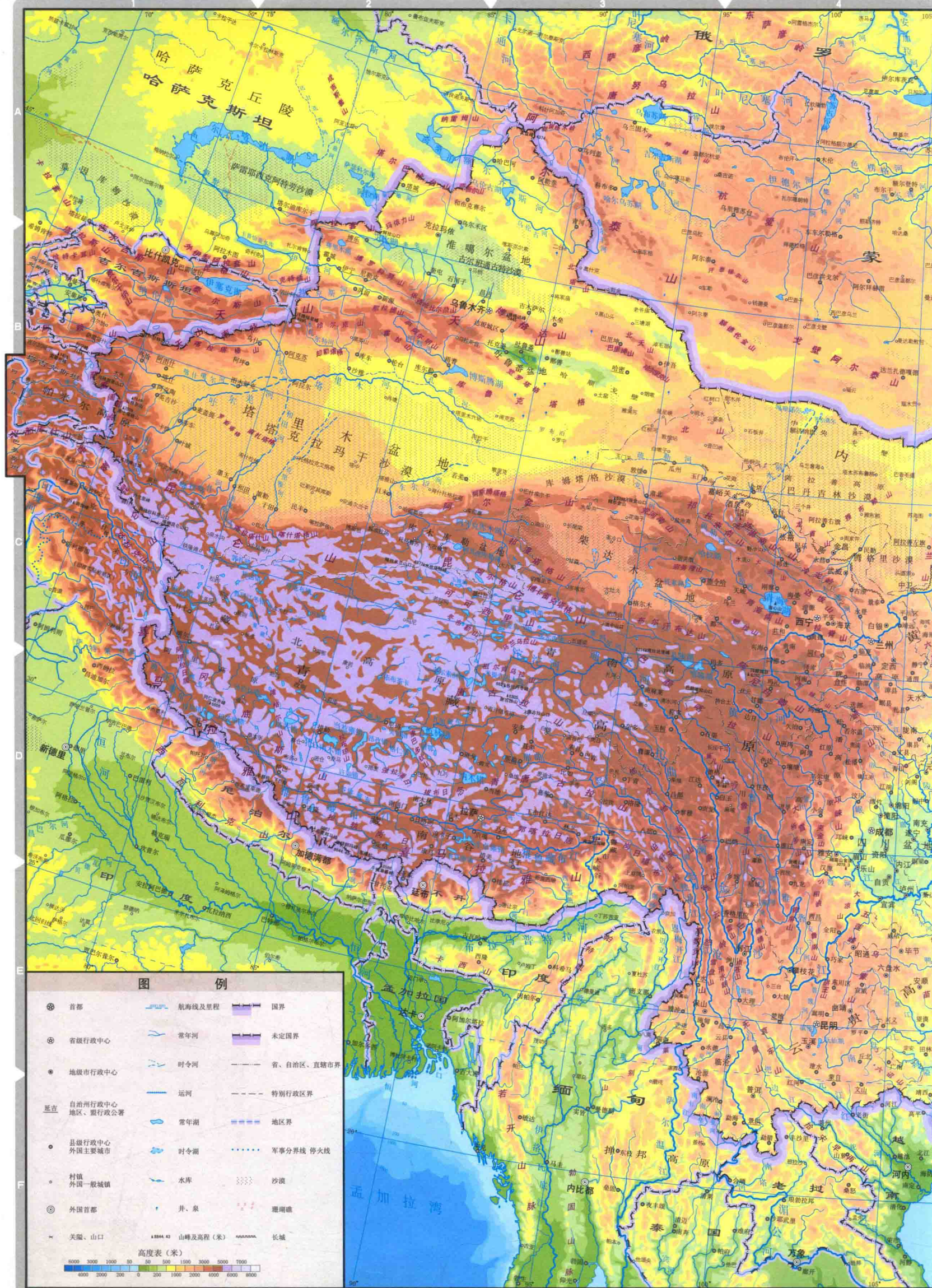
南海诸岛 1:3045万











### 图例

- |                       |            |              |
|-----------------------|------------|--------------|
| ⊙ 首都                  | — 航海线及里程   | — 国界         |
| ⊙ 省级行政中心              | — 常年河      | — 未定国界       |
| ● 地级市行政中心             | — 时令河      | — 省、自治区、直辖市界 |
| ⊙ 自治州行政中心<br>地区、盟行政公署 | — 运河       | — 特别行政区界     |
| ● 县级行政中心              | — 常年湖      | — 地区界        |
| ● 外国主要城市              | — 时令湖      | — 军事分界线 停火线  |
| ● 村镇                  | — 水库       | — 沙漠         |
| ● 外国一般城镇              | — 井、泉      | — 珊瑚礁        |
| ⊙ 外国首都                | — 山峰及高程(米) | — 长城         |
| — 关隘、山口               |            |              |

高度表(米)

