

义务教育课程标准实验教科书

历史地图册

L I S H I D I T U C E


八年级 上册

地质出版社地图编辑二室 编



地质出版社
河北人民出版社

义务教育课程标准实验教科



历史地图册

L I S H I D I T U C E

八年级 上册

地质出版社地图编辑二室 编



地质出版社
河北人民出版社

责任编辑：张世刚 刘珊杉
出版发行：地质出版社 河北人民出版社
社址邮编：北京市海淀区学院路31号，100083
咨询电话：(010) 66554588 (编辑室)
网 址：<http://www.gph.com.cn>
电子邮箱：jxdtbjs@sina.com
传 真：(010) 66554601
印 刷：石家庄大视野地图彩印有限公司
开 本：890mm×1240mm 1/16
印 张：3
版 次：2010年7月第1版·2016年7月第7次印刷
审 图 号：GS (2010) 248号
定 价：4.65元
书 号：ISBN 978-7-116-06697-7

(如对本书有建议或意见，敬请致电本社；如本书有印装问题，本社负责调换)

05888850

目录



历史长河

鸦片战争前广州附近的形势	2
鸦片战争 中英《南京条约》割让香港岛示意	3
第二次鸦片战争 中英《北京条约》割九龙司地方一区	
沙俄侵占中国北方领土示意	4~5
太平天国前期形势	6
太平天国后期形势 太平军抗击洋枪队等中外反动军队	
天京保卫战形势	7
19世纪中后期中国边疆危机 左宗棠收复新疆	8
甲午中日战争 台湾人民反抗日本侵略	9
帝国主义国家抢夺路矿和办厂权形势	10
19世纪末帝国主义瓜分中国狂潮	
帝国主义强占租借地形势	11
义和团运动形势 京津地区义和团抗击八国联军形势 ...	12



历史长河

洋务运动	14
维新变法运动	15
兴中会和中国同盟会的国外分布 同盟会的国内分布	
及其发动武装起义形势	16
武昌起义 辛亥革命形势	17
中华民国全图	18
新文化运动	19
中国民族资本主义的产生和初步发展	20



历史长河

五四运动 五月四日北京学生示威游行路线	22
中国共产党早期组织分布示意	23
北伐战争形势 汀泗桥、贺胜桥战役	24

国共合作和国民革命的失败	25
南昌起义、秋收起义和井冈山会师	26
农村革命根据地形势 井冈山革命根据地	27
第一次反“围剿” 第二次反“围剿” 第三次反“围剿” 第四次反“围剿” 第五次反“围剿”	28~29
南方红军游击战争形势 陕甘宁革命根据地 中国工农红军长征路线	30~31



历史长河

九一八事变 东北三省沦陷示意	33
抗日救亡运动的新高潮	34
西安事变 卢沟桥事变	35
日本帝国主义全面侵略中国形势	36
南京大屠杀 平型关大捷	37
台儿庄战役 百团大战	38
敌后抗日根据地的开辟	39
抗日战争的胜利	40

图例

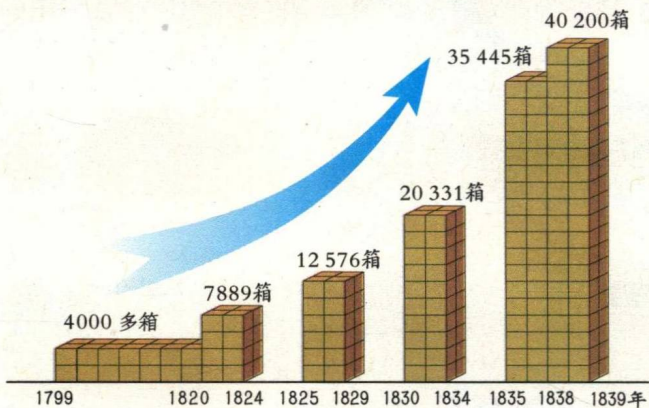
	都城、首都		河流、湖泊
	省级行政中心		洲界
	重要地点		未定界
	城门		国界
	主要战场		地区界
	井冈山 山峰及注记		省级界
	长城		在建 铁路
	运河		公路

注：1. 图中灰色线划、符号及注记为今内容（铁路及其注记除外）。
2. 本图册中国今国界线系按照中国地图出版社1989年出版的1：400万《中华人民共和国地形图》绘制。

历史长河



英国输入中国的鸦片增长示意



英国对中国鸦片贸易的收入增长示意



鸦片烟馆

历史之窗

鸦片走私对中国的危害

鸦片，俗称“大烟”，是一种毒品。英国通过走私鸦片，从中国掠走了大量白银。同时，鸦片还会摧残吸食者的体质。鸦片走私严重危害了清朝的统治。林则徐在上皇帝奏折中，痛陈了鸦片的危害：若犹泄泄视之，是使数十年后，中原几无可御敌之兵，且无可充饷之银。

鸦片战争前广州附近的形势



英国走私鸦片的趸船



虎门销烟（浮雕）

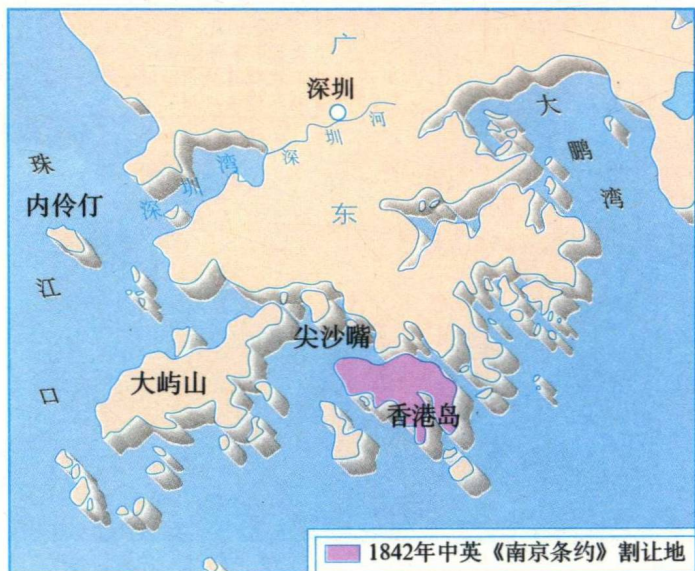
鸦片战争



中国水师与英国海军激战

1840年6月，由16艘军舰、30余艘运输舰只以及540门大炮、4000名士兵组成的英国侵略军，远涉重洋，发动了侵华战争。鸦片战争成为清政府与西方列强之间的第一次交锋。貌似强大的清政府在短短的几个回合后就签订了城下之盟。请读图，看一看《南京条约》中被迫开放的通商口岸都集中在什么地方？

中英《南京条约》割让香港岛示意




历史之窗

《南京条约》的主要内容

1. 割香港岛给英国；
2. 赔款2100万元（西班牙银元）；
3. 中国开放广州、厦门、福州、宁波、上海五处为通商口岸；
4. 英国商人进出口货物缴纳的税款，中国须同英国商定。

《条约》割九龙司地方一区



皇家园林圆明园 (局部)



圆明园遭焚毁后的残迹 (局部)

历史之窗

“万园之园”——圆明园

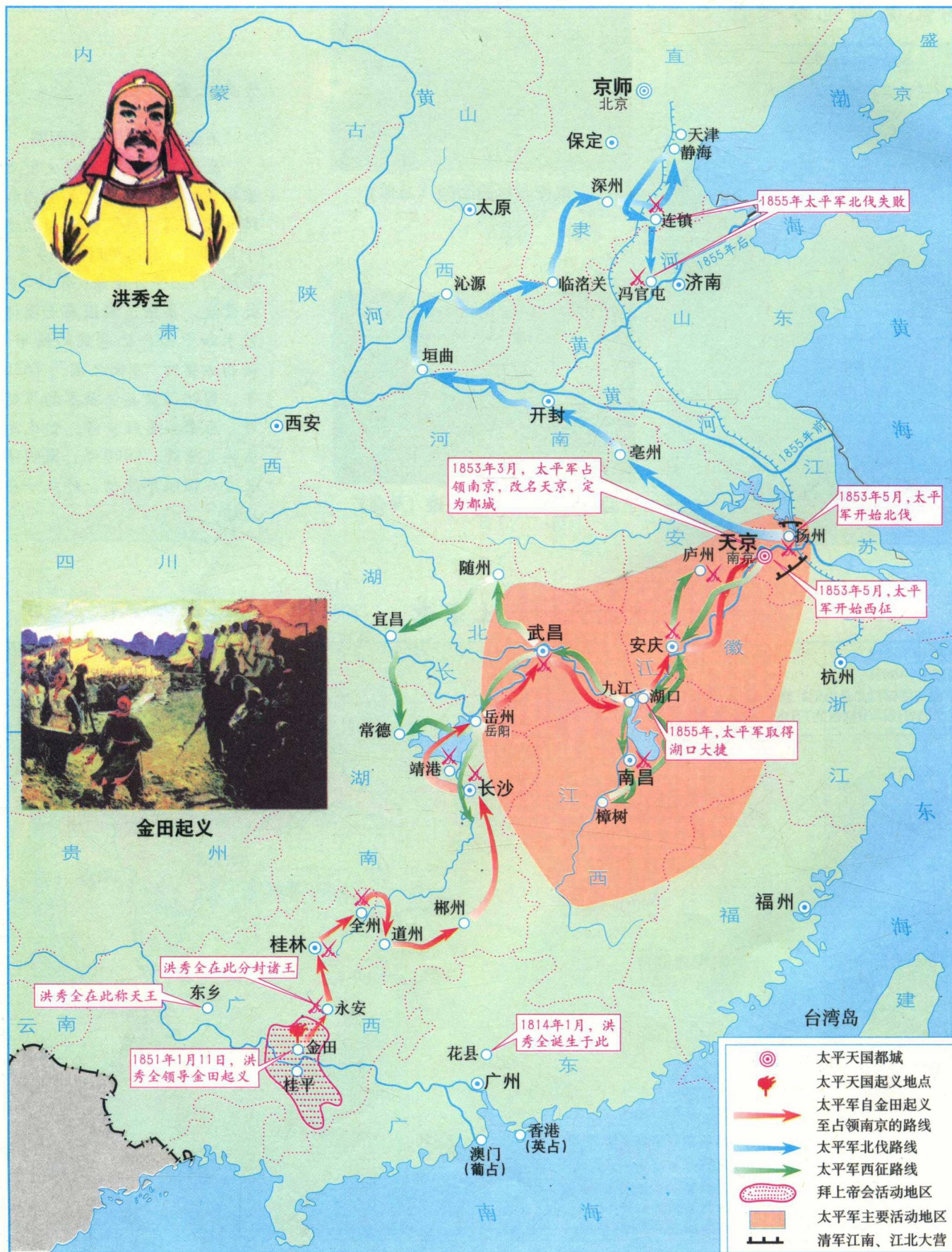
圆明园是我国清朝大型皇家御苑，由圆明园、长春园和绮春园三园组成。圆明园始建于1709年，前后历时150多年，占地约3.5平方千米，有100多处景致，集中了我国南北园林艺术和中西合璧建筑的精华，被西方誉为“万园之园”。1860年，圆明园被英法联军劫掠焚毁，后来虽屡经重修，但已无法恢复原貌。1900年，圆明园又遭八国联军洗劫，终成一片废墟。

沙俄侵占中国北方领土示意

割占的中国领土
 割占的中国领土
 和1864年中俄《勘分西北界约记》割占的中国领土
 及其以后五个勘界议定书割占的7万多平方千米中国领土



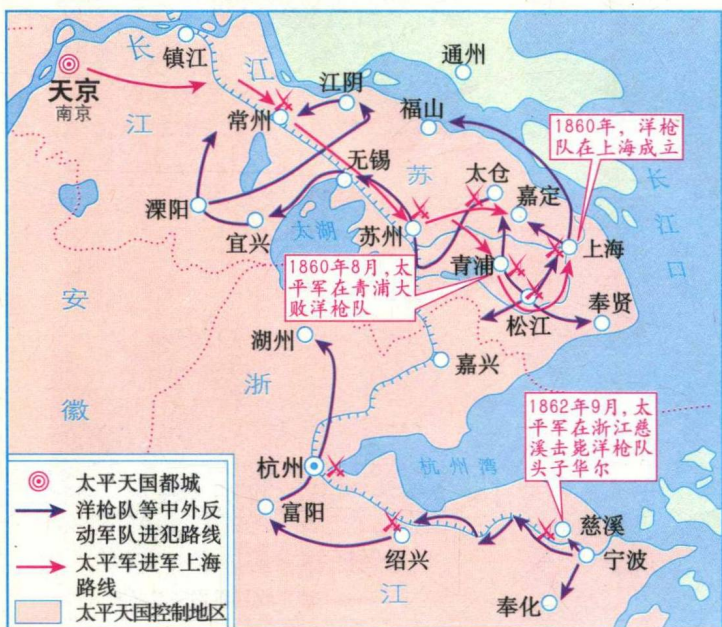
太平天国前期形势



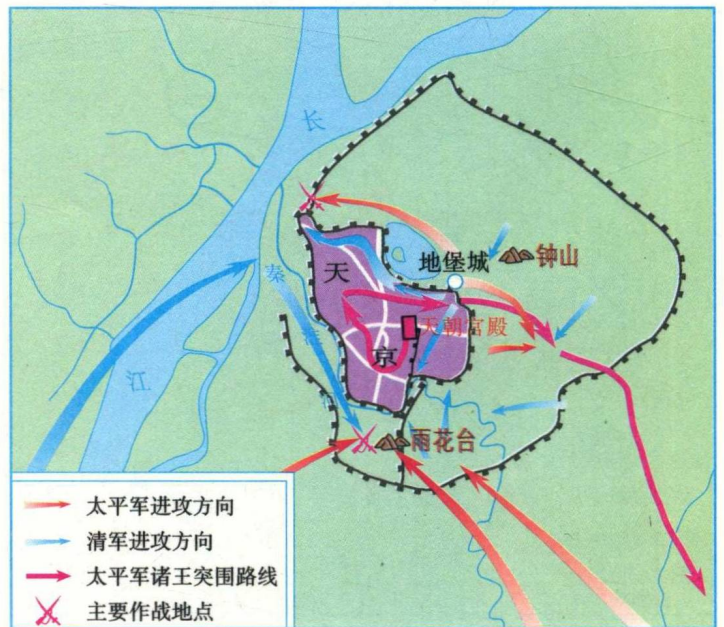
太平天国后期形势



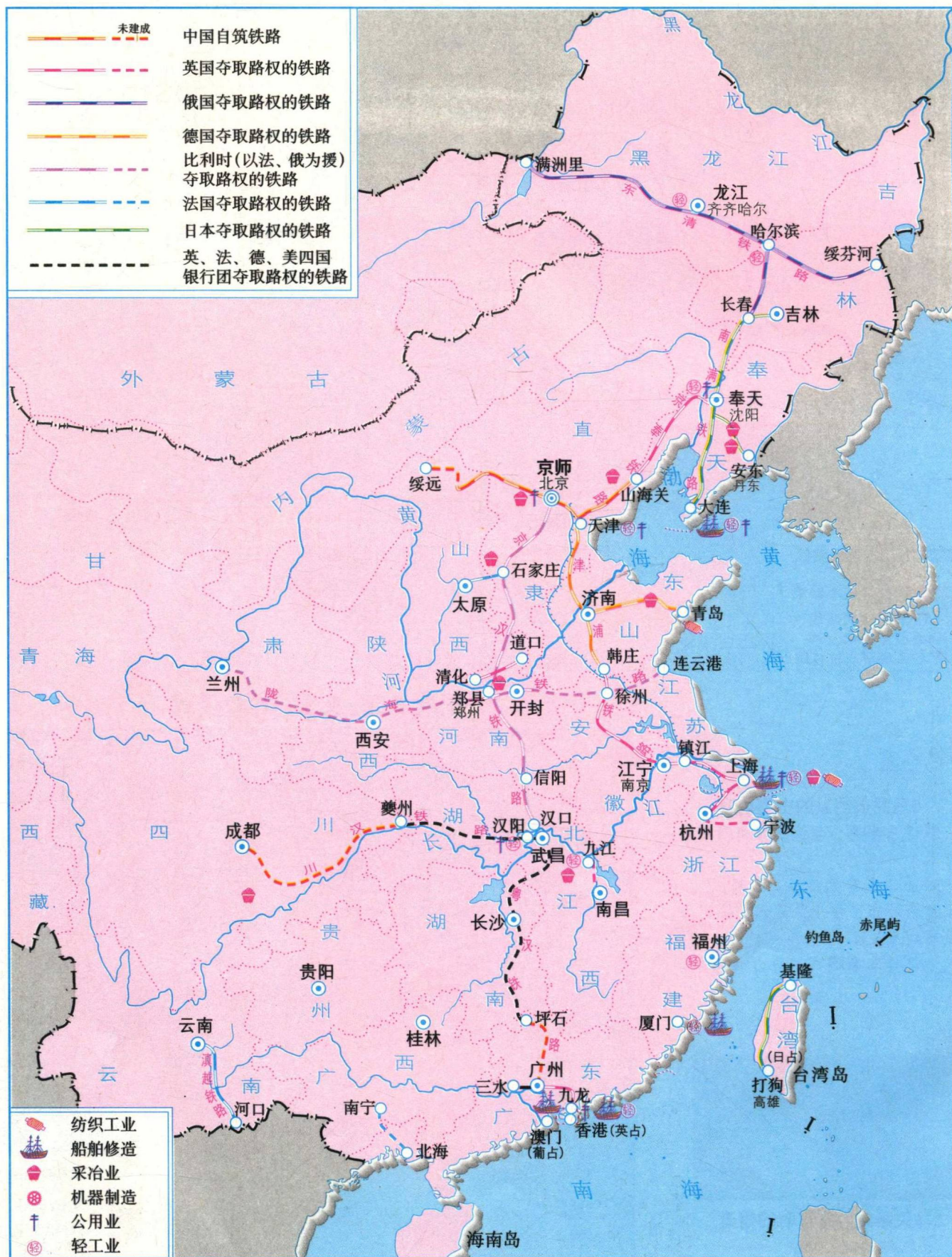
太平军抗击洋枪队等中外反动军队



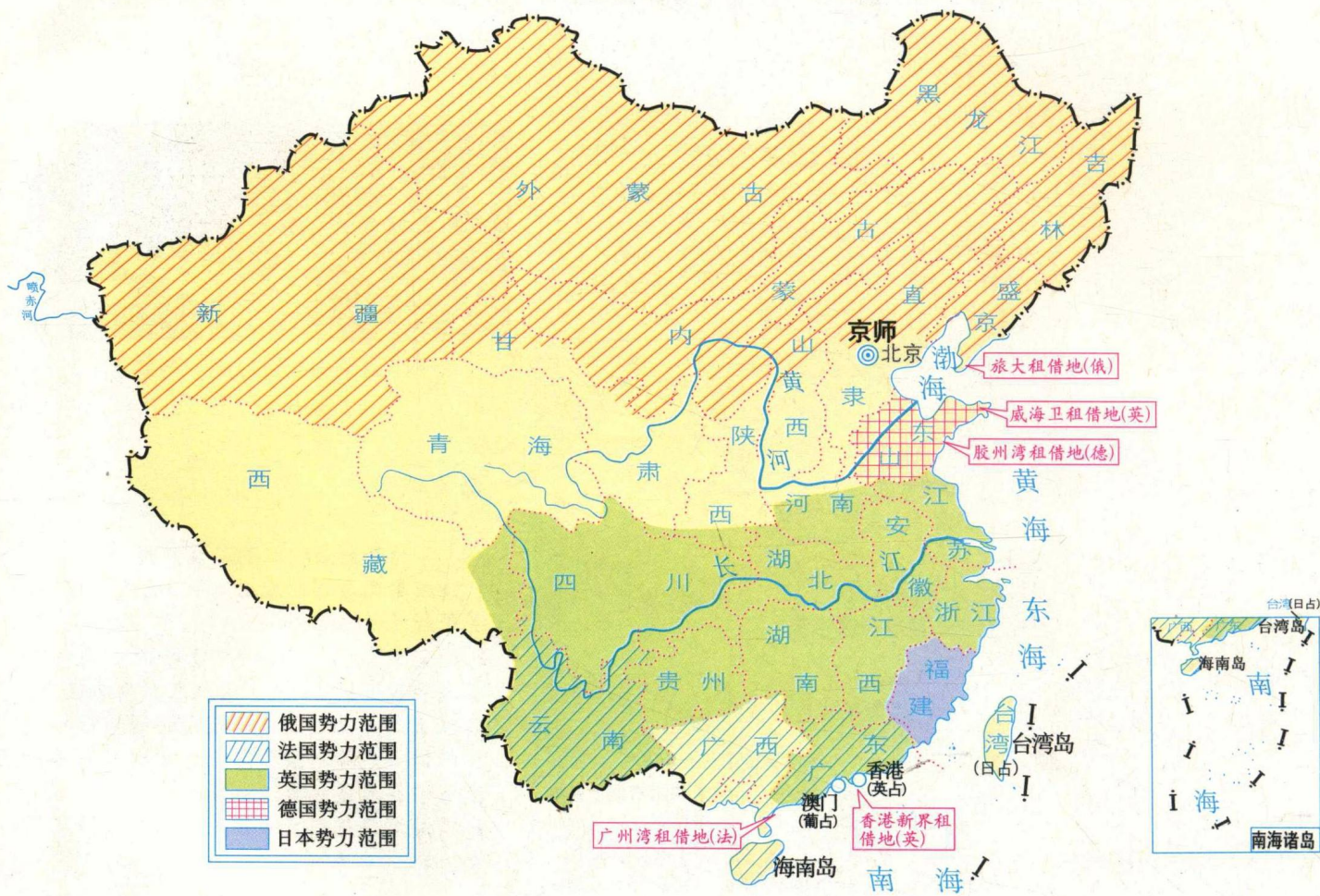
天京保卫战形势



帝国主义国家抢夺路矿和办厂权形势



19世纪末帝国主义瓜分中国狂潮



帝国主义强占租借地形势

