


# CHINA 2008



Fast Facts  
Land and Resources  
History

Administrative Divisions and Cities  
Population and Ethnicity  
Political System and State Structure  
China and the World  
The Economy

Environmental Protection  
Education and Science  
Life and Culture  
Featured Topics



FOREIGN LANGUAGES PRESS

## 图书在版编目 (CIP)数据

中国2008: 英文 / 钟欣编著. —北京: 外文出版社, 2008  
ISBN 978-7-119-05207-6  
I . 中… II . 钟… III . 中国—概况—2008—英文 IV . K92  
中国版本图书馆CIP数据核字(2008)第048896号

总设计: 李萌  
协 调: 林希鹤  
文本主笔: 崔黎丽  
文字编辑: 王传民 刘超 韦黎明 吴乃陶  
资料收集: 李宁 薛芊 孔璞  
责任编辑: 余冰清  
图片编辑: 徐讯 薛芊 孔璞  
图表编辑: 郝胜龙 林希鹤 王振红 孙志鹏  
英文翻译: 李洋 严晶 曲磊 王琴 周晓刚 李磊  
          韩清月 冯鑫  
英文审定: May Yee 王明杰  
篆 刻: 骆芃芃  
图片提供: 新华社图片社 视觉中国 人民画报社 法新社 东方IC  
          兰佩瑾 徐讯 孙树明 黑眼 孙伟忠 焦永普  
          华锦州 孙海波  
文字与图片终定: 徐明强  
地图制作: 北京好山河文化发展有限公司  
审 图 号: GS(2008)866号  
设计制作: 北京大盟文化艺术有限公司  
印刷监制: 冯浩

## 中国2008

钟欣编

\*

©外文出版社  
外文出版社出版  
(中国北京百万庄大街24号)  
邮政编码100037  
北京华联印刷有限公司印刷  
中国国际图书贸易总公司发行  
(中国北京车公庄西路35号)  
北京邮政信箱第399号 邮政编码100044  
2008年(20开)第1版  
2008年第1版第1次印刷  
(英)  
ISBN 978-7-119-05207-6  
09900 (精)  
17-E-6803P

General Planning: Zhou Mingwei

Chief Editors: Zhou Mingwei, Huang Youyi, Guo Changjian, Wu Wei

Executive Chief Editors: Xu Mingqiang, Hu Baomin

Deputy Chief Editors: Li Zhenguo, Chen Shi

English Editors: May Yee, Wang Mingjie

English Translators: Li Yang, Yan Jing, Qu Lei, Wang Qin,

Zhou Xiaogang, Li Lei, Han Qingyue, Feng Xin

Title page seal by Luo Pengpeng

First Edition 2008

ISBN 978-7-119-05207-6

© Foreign Languages Press, Beijing, China, 2008

Published by Foreign Languages Press

24 Baiwanzhuang Road, Beijing 100037, China

<http://www.flp.com.cn>

Designed by Beijing Great Union Culture and Art Co., Ltd.

Printed by C&C Joint Printing Co., (Beijing) Ltd.

Distributed by China International Book Trading Corporation

35 Chegongzhuang Xilu, Beijing 100044, China

P.O. Box 399, Beijing, China

*Printed in the People's Republic of China*

# Foreword

Whenever China is brought up, people often think of its long-standing history and brilliant culture including the Great Wall, the Terracotta Warriors, the Forbidden City, along with other famous cultural and natural landscapes and ancient treasures coming to mind.

Since adoption of reform and opening-up in 1978, China's economy has maintained steady rapid development, accompanied by remarkable social changes. People have begun to pay increasing attention not only to its ancient civilization, but to China's vibrant present and future.

Since 1992, every year we have published the China yearbook, to give a general overview on the country, and provide readers with up-to-date information on China's current conditions and changes, in terms of politics, economy, culture, etc.

*China 2008* is a primer to help foreign readers acquire a better understanding of China, including extensive updates on the country's development and changes since 2007, while maintaining certain basic historical facts and general information. It offers the latest facts and figures on every facet of China, including its international contacts, cultural exchanges, economic growth, environmental protection, developments in science and technology, social progress, and improvement of people's livelihood, with the aim of assisting readers toward a wider and deeper knowledge of China.

We hope you will find this book useful.



# CONTENTS

---

## Fast Facts

Location of the People's Republic of China .....	2
National Flag, Emblem and Anthem .....	4
State Leaders .....	5

---

## Land and Resources

Land Area .....	9
Mountain Ranges .....	10
Plateaus .....	10
Plains .....	10
Basins .....	11
Rivers .....	14
Lakes .....	14
Climate .....	16
Land .....	18
Mineral Resources .....	20
Plants and Animals .....	22

---

## History

Ancient Civilization .....	26
Unification and Dissemination of Civilization .....	26
Post-17th-century Changes .....	27
Some Key Figures in Chinese History .....	28
Some Key Events in Chinese History After the 17th Century .....	32

---

## Administrative Divisions and Cities

Administrative Divisions .....	38
Hong Kong Special Administrative Region .....	44
Macao Special Administrative Region .....	45

Taiwan .....	46
Urbanization Process .....	50

### Population and Ethnicity

Population .....	54
Population Increment .....	56
Ethnic Groups .....	58
Spoken and Written Languages .....	60
Traditional Festivals .....	60
Religion .....	64

### Political System and State Structure

The Constitution .....	68
Political System .....	68
National People's Congress .....	71
Presidency .....	72
State Council .....	73
Central Military Commission .....	73
Local People's Congresses and Local People's Governments .....	73
People's Courts .....	74
People's Procuratorates .....	74
Chinese People's Political Consultative Conference .....	75
Political Parties and Other Organizations .....	76
The People's Army .....	80

### China and the World

Foreign Policy .....	84
Relations with Neighboring Countries .....	84



Relations with Developing Countries .....	85
Relations with Major Countries .....	86
China and SCO .....	88
China and APEC .....	89
China and WTO .....	89
China and UN .....	90

## ▼ The Economy

Development .....	94
The Economic System .....	96
The Scientific Outlook on Development .....	97
Opening up to the Outside World .....	98
Diverse Economic Elements .....	104
The 11th Five-Year Plan .....	105
Agriculture .....	106
Industry .....	110
Energy Sector .....	112
Astronautics .....	113
Information Industry .....	114
Post and Telecommunications .....	115
Communications and Transportation .....	116
Finance and Insurance .....	128
Tourism .....	131

## ▼ Environmental Protection

Laws and Systems for Environmental Protection .....	138
New Changes in Environmental Protection .....	140
Air Pollution Control .....	140
Water Pollution Control .....	140
Control of Desertification .....	141

Protection of Forest Resources .....	142
Nature Reserves .....	142
Protecting Endangered Animals and Plants .....	143
International Cooperation .....	146

## Education and Science

Education System .....	150
Education Development .....	151
Education Plans .....	153
International Exchanges of Education .....	154
Science and Technology .....	155
Innovations of Science and Technology .....	156
International Cooperation .....	157
Social Sciences .....	157
Top 10 Sci-tech Advances in 2007 .....	158

## Life and Culture

Social Life .....	162
Sports and Physical Fitness .....	170
Culture and Arts .....	174
Mass Media .....	188

## Featured Topics

Events in 2007 .....	194
30 Events During 30 Years of Reform and Opening-up .....	196
Beijing 2008 Olympic Games .....	200
Massive Quake in Wenchuan, Sichuan .....	210

## Appendix

Some Commonly Used Websites .....	214
-----------------------------------	-----

# 중국

---

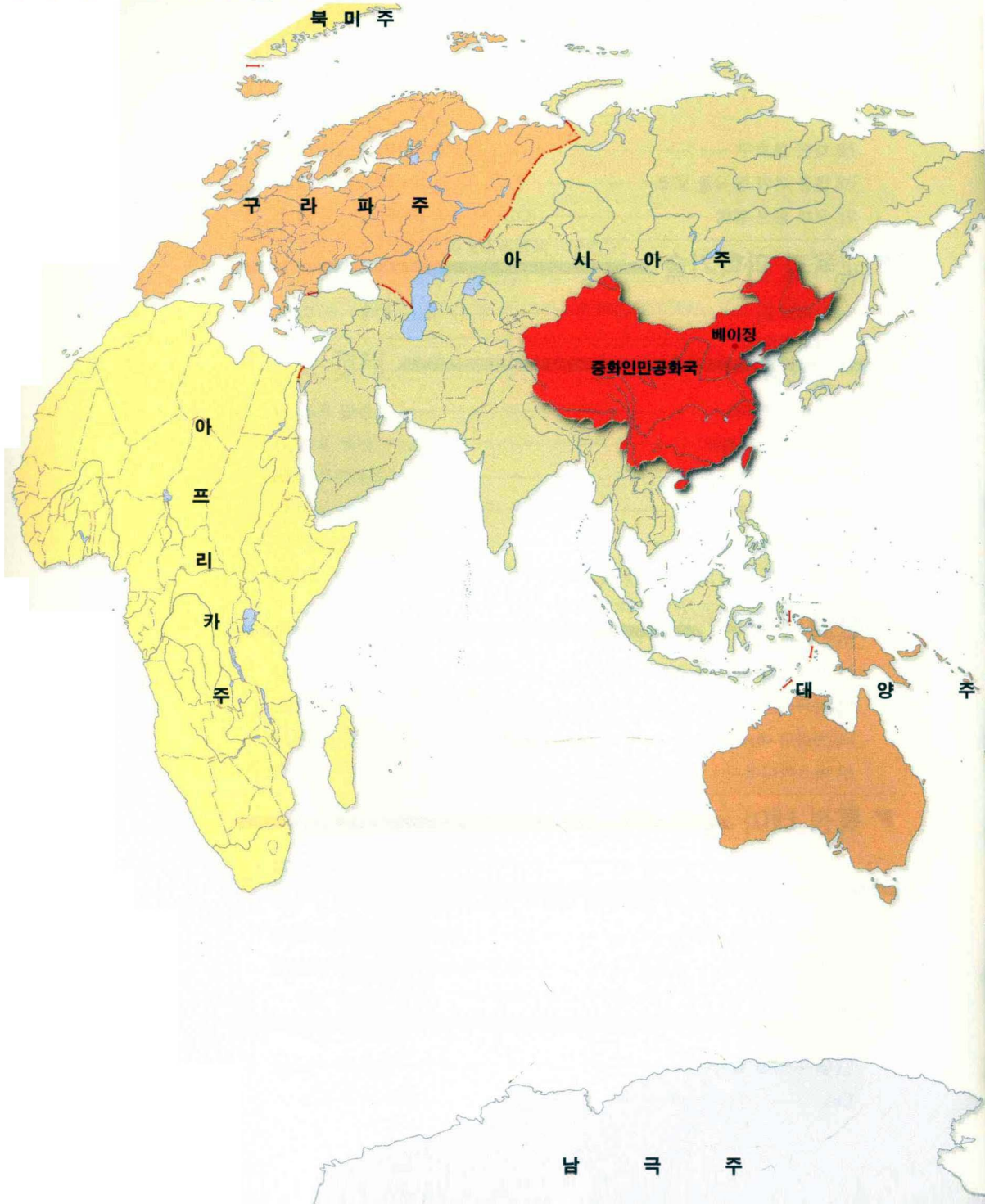
2 0 0 8



외문출판사

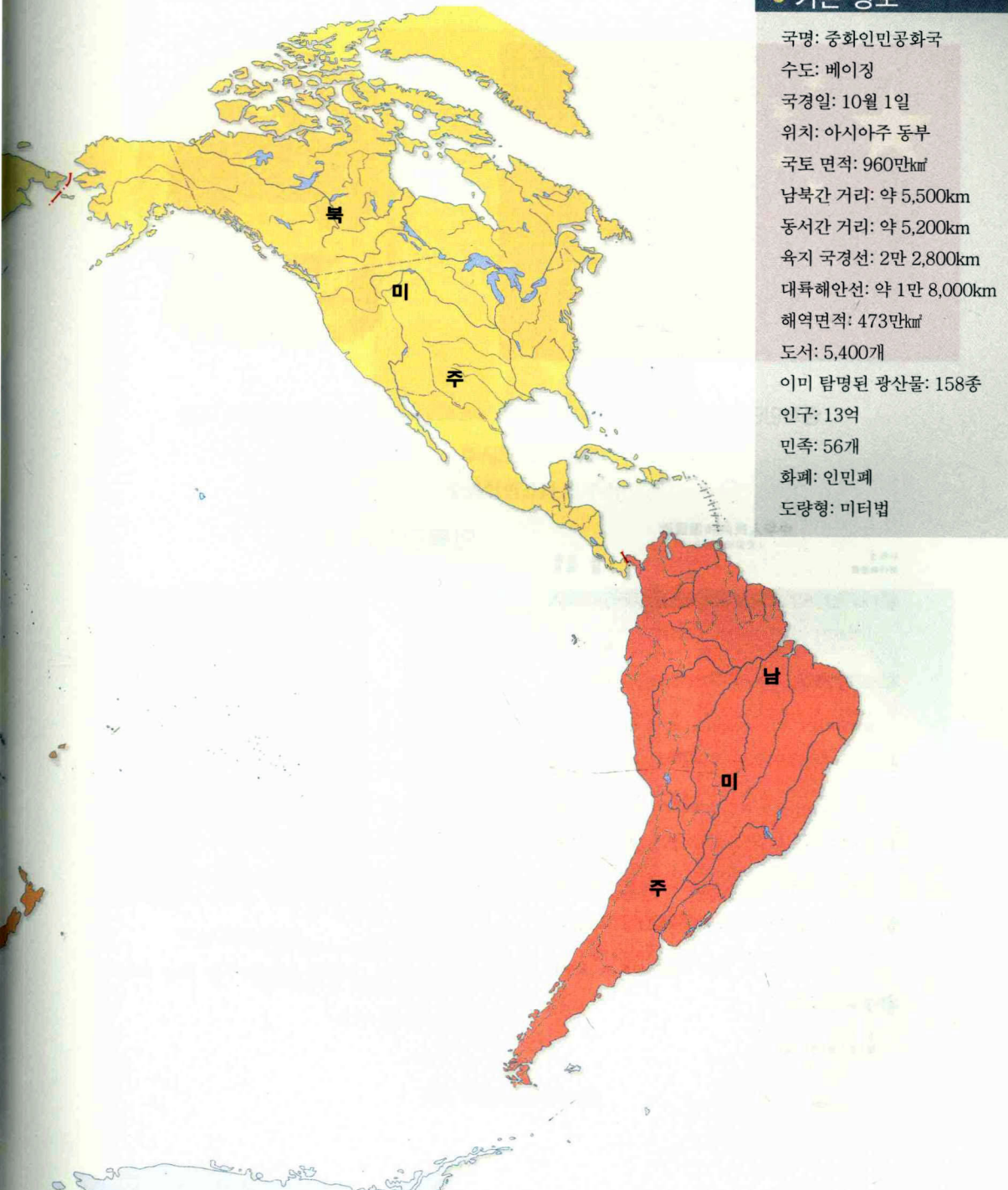


# 세계지도에서의 중국 위치




● 기본 정보

- 국명: 중화인민공화국
- 수도: 베이징
- 국경일: 10월 1일
- 위치: 아시아주 동부
- 국토 면적: 960만km<sup>2</sup>
- 남북간 거리: 약 5,500km
- 동서간 거리: 약 5,200km
- 육지 국경선: 2만 2,800km
- 대륙해안선: 약 1만 8,000km
- 해역면적: 473만km<sup>2</sup>
- 도시: 5,400개
- 이미 탐명된 광산물: 158종
- 인구: 13억
- 민족: 56개
- 화폐: 인민폐
- 도량형: 미터법





# 국기·국장·국가



중화인민공화국 국기



중화인민공화국 국장

## 中华人民共和国国歌 (义勇军进行曲)

1=G 4/4  
进行曲速度

田汉 词  
聂耳 曲

(1· 3̣ 5̣ 5̣ | 6̣ 5̣ | 3̣· 1̣ 5̣ 5̣ 5̣ | 3̣ 1̣ | 5̣ 5̣ 5̣ 5̣ 5̣ | 1̣) 0 5̣ | 1̣· 1̣ |  
起来! 不

1̣· 1̣ 5̣ 6̣ 7̣ | 1̣ 1̣ | 0 3̣ 1̣ 2̣ 3̣ | 5̣ 5̣ | 3̣· 3̣ 1̣· 3̣ | 5̣· 3̣ 2̣ |  
愿做奴隶的人们! 把我们的血肉, 筑成我们新的长

2 - | 6̣ 5̣ | 2̣ 3̣ | 5̣ 3̣ 0 5̣ | 3̣ 2̣ 3̣ 1̣ | 3 0 | 5̣· 6̣ 1̣ 1̣ |  
城! 中华民族到了最危险的时候, 每个人被

3· 3 5 5 | 2 2 2 6 | 2· 5 | 1· 1 | 3· 3 | 5 - | 1· 3 5 5 |  
迫着我们发出最后的吼声。起来! 起来! 起来! 我们万众

6 5 | 3· 1 5 5 5 | 3 0 1 0 | 5 1 | 3· 1 5 5 5 | 3 0 1 0 | 5 1 |  
一心, 冒着敌人的炮火前进! 冒着敌人的炮火前进!

5̣ 1̣ | 5̣ 1̣ | 1̣ 0 |  
前进! 前进! 进!

중화인민공화국 국가

## 의용군행진곡

텐한(田漢) 작사 네얼(聶耳) 작곡

일어나라!  
노예 되기 원치 않는 사람들아!  
우리의 피와 살로  
새로운 만리장성 건설하자!  
중화민족의 가장 위험한 때가 되어  
사람들 최후의 함성 외친다.  
일어나라! 일어나라! 일어나라!  
우리 모두 한마음 되어  
적의 포화 뚫고 나아가자!  
적의 포화 뚫고 전진하자!  
전진! 전진! 전진!

# 국가 지도자



후진타오(胡錦濤)  
중화인민공화국 주석



우방궈(吳邦國)  
전국 인대 상무위원회 위원장




원자바오(溫家寶)  
국무원 총리




자칭린(賈慶林)  
전국 정협 주석



# 국토와 자원

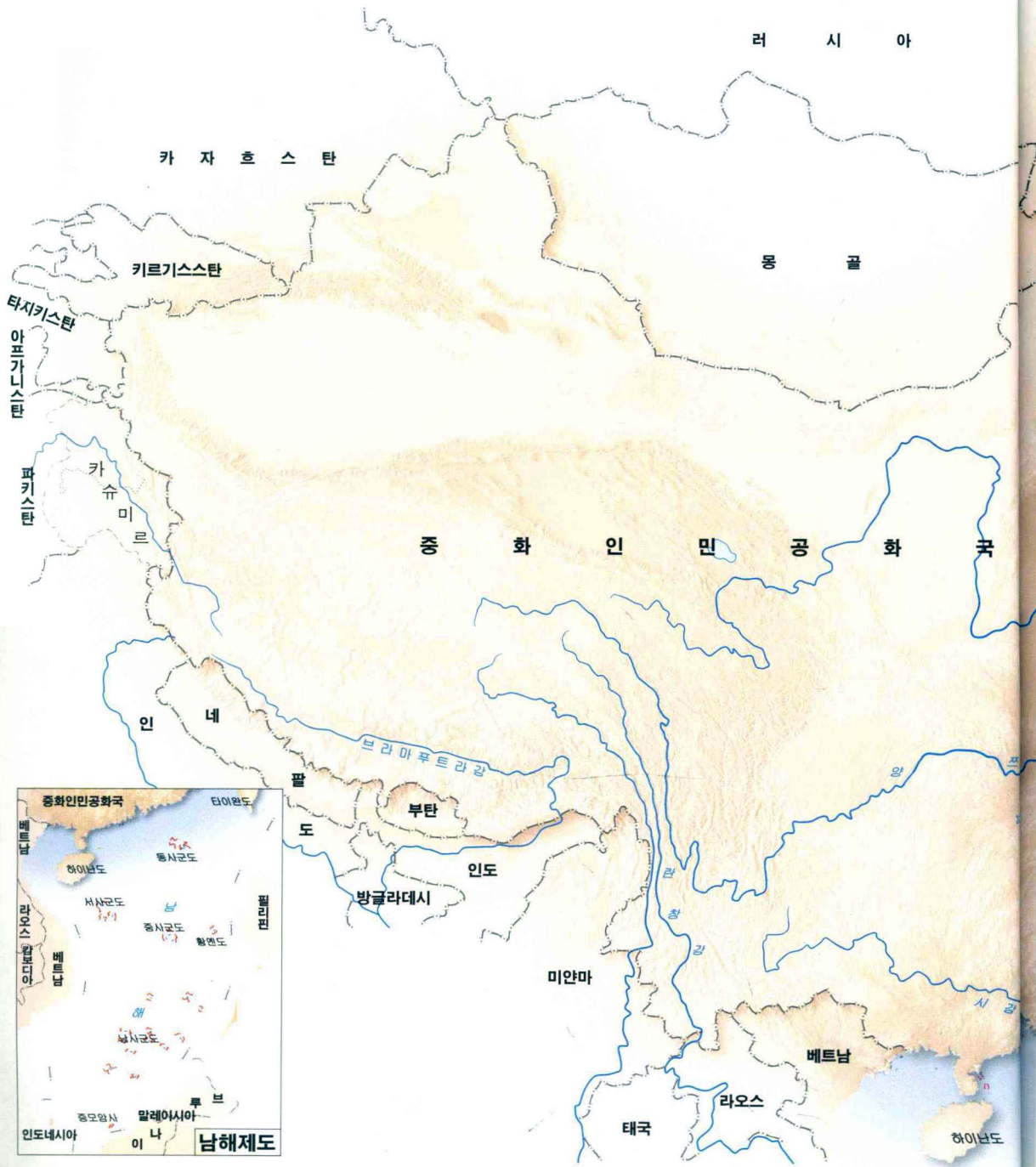




강역  
산맥  
고원  
평원  
분지  
강하천  
호수  
기후  
토지  
광산물  
동물과 식물



# 중국 강역 안내도



## 강역

중화인민공화국은 아시아 대륙의 동부, 태평양 서안에 위치해 있다. 육지 면적은 1.960만 km<sup>2</sup> 러시아와 캐나다에 이어 세계에서 세 번째로 큰 나라이다. 중국의 영토는 북으로 머허(漠河) 이북의 헤이룽강(黑龍江) 강심에서 시작하여 남으로 난사군도(南沙群島) 남단의 쩡무암사(曾母暗沙)까지 남북 간 거리가 약 5,500km이다. 또 동으로는 헤이룽강과 우쭈리강(烏蘇里江)이 합류하는 곳에서부터 서쪽으로 파미르고원까지 동서간 거리가 약 5,200km이다.

중국 대륙의 해안선 총 길이는 1만 8,000km이며 해안선의 지세가 평탄하여 유명한 현대식 항구가 많고 대부분이 겨울에도 얼지 않는 부동항이다. 중국의 동부와 남부 연안은 발해와 황해·동해·남중국해와 연결해 있고 해역 면적은 473만km<sup>2</sup>에 달한다. 발해는 중국의 내해(內海)이며 황해와 동해·남중국해는 태평양의 주변 해양이다.

### 일



#### 도서

중국 해역에는 5,400개의 섬이 분포되어 있는데 그 중 가장 큰 섬은 타이완도(臺灣島)로 면적이 3만 6,000km<sup>2</sup>에 이른다. 다음으로 큰 섬은 하이난도(海南島)로 면적이 3만 4,000km<sup>2</sup>이다. 타이완도 동북해상의 다오위도(釣魚島)·츠웨이도(赤尾島)는 중국 최동단에 위치한 섬이다. 남중국해에 분포되어 있는 섬과 암초 그리고 해변을 통틀어 남중국해 군도라고 부르는데 중국 최동단에 위치해 있으며 위치에 따라 동사군도(東沙群島)·서사군도(西沙群島)·중사군도(中沙群島)·남사군도(南沙群島)라고 부른다.



#### 인접 국가

중국 육지 국경선의 총 길이는 2만 2,800km로 동쪽으로는 조선, 북쪽으로는 몽골, 동북쪽으로는 러시아와 인접해 있으며 서북쪽으로는 카자흐스탄·키르기스스탄·타지키스탄과, 서쪽과 서남쪽으로는 아프가니스탄·파키스탄·인도·네팔·부탄 등 국가와 이웃해 있고 남쪽으로는 미얀마·라오스·베트남과 연결해 있다. 중국의 동부와 동남부 지역은 한국·일본·필리핀·브루나이·말레이시아·인도네시아와 바다를 사이두고 마주해 있다.

