


宜 春 市 地 方 教 材

# 宜春

# 地理

YICHUN DILI



江西出版集团



江西教育出版社

JIANGXI EDUCATION PUBLISHING HOUSE

宜 春 市 地 方 教 材

# 宜春

# 地理



教材《宜春地理》由江西教育出版社出版，经过六次修订再版。2000年出版以来，深受师生喜爱，成为宜春地区一个新的历史地理教材。本书在原有基础上，进一步创新生态地理学，力求做到科学性、思想性、艺术性、可读性的统一。

宜春市位于江西省中部，是江西省的一个地级市。宜春市地处亚热带季风气候区，四季分明，雨量充沛。宜春市有着悠久的历史和灿烂的文化，是江西省的一个重要城市。宜春市的地理环境优越，自然资源丰富，是江西省的一个重要农业基地。宜春市的地理位置优越，交通便利，是江西省的一个重要交通枢纽。宜春市的生态环境优美，是江西省的一个重要旅游胜地。宜春市的地理位置重要，是江西省的一个重要战略支点。宜春市的地理环境优越，自然资源丰富，是江西省的一个重要农业基地。宜春市的地理位置优越，交通便利，是江西省的一个重要交通枢纽。宜春市的生态环境优美，是江西省的一个重要旅游胜地。宜春市的地理位置重要，是江西省的一个重要战略支点。

江西出版集团 ·  江西教育出版社  
JIANGXI EDUCATION PUBLISHING HOUSE

书 名 宜春市地方教材  
宜春地理  
作 者 宜春市教学研究室  
出 版 者 江西出版集团·江西教育出版社  
社 址 南昌市抚河北路291号 邮 编: 330008  
经 销 江西省新华书店  
印 刷 江西宜春资料印务有限公司印刷  
厂 址 宜春市沙子巷8号 电 话 0795-3273315  
开 本 850毫米×1168毫米 1/32  
印 张 3印张  
版 次 2006年12月第1版  
印 次 2007年7月第2次印刷  
定 价 4.00元  
ISBN 978-7-5392-4558-4

---

赣教版图书如有印装质量问题, 可向我社产品制作部调换  
电话: 0791-6710427(江西教育出版社产品制作部)

# 前 言

原宜春地区乡土教材《宜春地理》，自 1988 年第一次出版试用以来，先后进行过六次修订再版。2000 年 8 月宜春撤地设市，宜春进入一个新的历史发展时期。宜春提出“心圈廊”发展构想和“创生态名城，建赣西强市”的新目标，在新的形势下，我们按照新的体例对《宜春地理》教材进行重新编写。

这次《宜春地理》的再版，体现了以下特点：

体系更清晰：既注重地理科学体系，又体现宜春地方教材特色。教材共十讲，每讲为一个专题，思路清晰，特色鲜明。

在确保科学性的基础上，注重教材的可读性：教材分总论和分论两部分，总论部分按自然、人文两部分编写。同时根据初中学生心理特征，教材每一讲中都有提高学生学习兴趣的“读一读”等内容。

注重社会经济发展的最新动态：教材编写过程中充分吸收了宜春社会经济发展的最新资料，所用数据大多为 2005 年底的统计资料。

宜春地方教材《宜春地理》供全市初二年级学生使用。

它对帮助学生全面认识宜春的地理环境、了解家乡建设新成就、培养学生爱祖国、爱家乡情感将起到积极作用。

参加本次教材编写的有易清传、陈安民同志。

本次教材编写中的不足之处，望广大师生在使用过程中继续提出批评、建议，以便今后作进一步修改和完善。

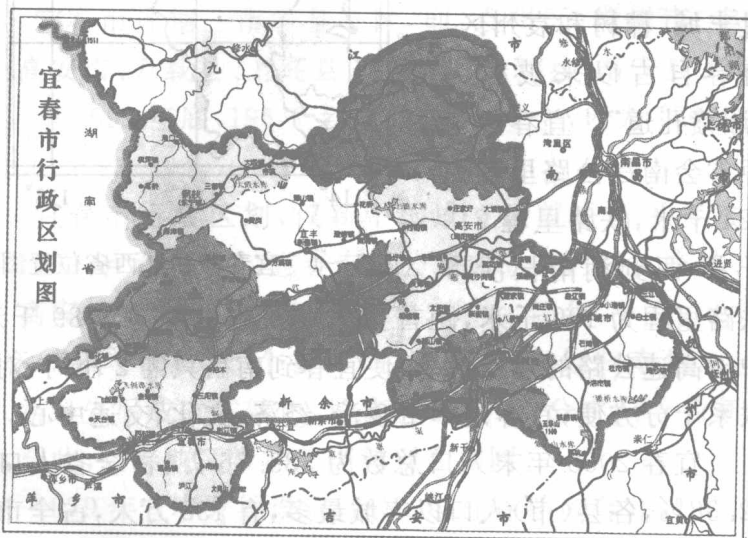
编者

2006年11月

# 目 录

第一讲	区域与范围 .....	(1)
第二讲	气候 .....	(7)
第三讲	地形与河流 .....	(12)
第四讲	自然资源与能源 .....	(16)
第五讲	农业 .....	(24)
第六讲	工业 .....	(30)
第七讲	交通与通讯 .....	(37)
第八讲	旅游与旅游业 .....	(42)
第九讲	中心城区 .....	(56)
第十讲	县市(区)地理 .....	(60)

# 第一讲 区域与范围



导读 在图1-1中找出宜春市在江西省的位置

宜春市位于江西省的西北部，地处东经  $113^{\circ}54' \sim 116^{\circ}27'$ 、北纬  $27^{\circ}33' \sim 29^{\circ}06'$  之间，东西长约 223 千米，南北宽约 174 千米，面积约 18670 平方千米，占江西省总面积的 11.18%。本市东境与南昌市接界，东南与抚州为邻，南与吉安、新余市毗连，西南与萍乡市接壤，北与九江市相邻。

浙赣铁路穿过本市南部, 320 国道横贯本市中部, 东指江西腹地, 直达浙江、上海, 西通湖南、贵州、云南, 赣粤高速公路穿过丰城、樟树两市, 沪瑞高速公路穿过丰城、樟树和袁州区。宜春自古以来被称为“湘赣孔道”。宜春市东距省会南昌公路里程为 224 千米, 铁路里程 219 千米, 西到湖南长沙市

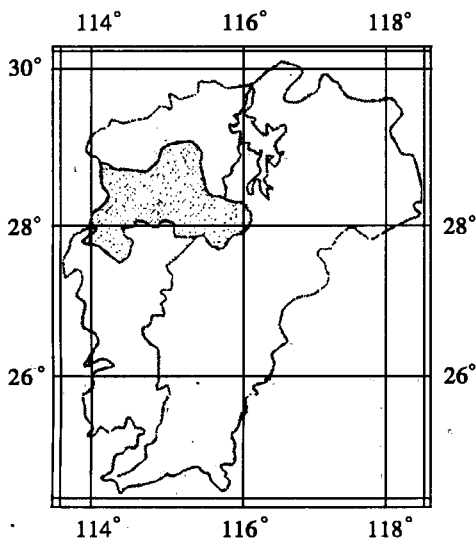


图 1—1 宜春市在江西省位置图

铁路里程为 199 千米, 距首都北京铁路里程为 1789 千米, 沪瑞高速公路的建成通车, 使宜春到南昌只需 2 小时, 对外联系十分方便, 宜春是本市政治、经济、文化、交通中心。

宜春 2005 年末人口总数为 533.76 万, 占全省人口的 12.38%, 各县(市)人口以丰城最多, 有 130 万人, 占全市人口的 24%, 铜鼓县人口最少, 仅 13.63 万人。本市境内人口密度平均每平方千米 285 人, 高于全省平均密度(全省为 269 人/平方千米), 但是全市人口分布不均匀, 西北山区人口密度小, 东南河谷平原人口密度大, 全区人口密度最大的为丰城市, 平均每平方千米 457 人, 人口密度最小的是铜鼓县, 平均每平方千米 88 人, 本市总人口中, 农业人口比重很大, 2005 年末, 城镇化率仅近 33%, 远低于同期全省 37.1%



的水平。

全市共有 26 个民族，汉族占人口的 99.95%，少数民族人口为 2364 人，有瑶、侗、壮、苗、畲、满、回、土家、蒙古、布依、彝族、傣、白、仡佬、佤佬、黎、藏、土、景颇、哈尼、高山、水、纳西族。我市侨胞数量列全省第二，仅次于上饶市。丰城市是江西省著名侨乡，全市侨胞多分布在新加坡、马来西亚、印度尼西亚等 16 个国家与地区。

宜春市现辖三市六县一区，即：袁州区、樟树市、丰城市、高安市、万载县、上高县、宜丰县、奉新县、靖安县、铜鼓县。至 1999 年底，196 个乡镇撤并了 40 个，现为 156 个乡镇。

宜春市行政区划，仅新中国成立后就进行了多次变化，1959 年元月 1 日，宜春专员公署成立，辖进贤、丰城、清江、高安、奉新、安义、靖安、宜春、萍乡、新余、分宜、万载、上高、宜丰、铜鼓 15 个县，以后进贤、安义划归南昌市，萍乡、新余先后成立省辖市，脱离宜春地区，分宜归分为新余市，至此，宜春地区管辖范围与现在相同。

1979 年宜春开始设市，1985 年宜春县市合并，1988 年丰城撤县设市，清江撤县设樟树市，1995 年高安撤县设市。

2000 年 8 月，经国务院批准，原宜春地区新设为地级宜春市，下辖袁州区和万载、上高、奉新、靖安、铜鼓、宜丰 6 县，代管丰城、高安、樟树 3 个县级市，形成现在的三市六县一区。

读一读

宜春市行政区划简表

县(市)	所辖(乡镇)
袁州区	湛郎街道办事处、化成街道办事处、珠泉街道办事处、官园街道办事处、凤凰街道办事处、下浦街道办事处、西村镇、彬江镇、金瑞镇、温汤镇、慈化镇、三阳镇、洪塘镇、寨下乡、湖田乡、渥江乡、新坊乡、南庙乡、洪江乡、竹亭乡、水江乡、天台镇、逸市乡、楠木乡、新田乡、芦村乡、柏木乡、飞剑潭乡
丰城市	剑光街道办事处、剑南街道办事处、河州街道办事处、尚庄街道办事处、孙渡街道办事处、上塘镇、小港镇、洛市镇、曲江镇、泉港镇、荣塘镇、拖船镇、杜市镇、荷湖乡、石江乡、蕉坑乡、铁路镇、桥东镇、石滩镇、张巷镇、秀市镇、淘沙镇、白土镇、袁渡镇、筱塘乡、段潭乡、同田乡、梅林镇、湖塘乡、圳头乡、董家镇、希望乡、丽村镇、隍城镇
高安市	筠阳街、瑞州街、八景镇、建山镇、新街镇、灰埠镇、独城镇、石脑镇、村前镇、相成镇、祥符镇、大城镇、汪家圩乡、伍桥镇、杨圩镇、龙潭镇、上湖乡、黄沙岗镇、荷岭镇、蓝坊镇、太阳镇、田南镇
樟树市	城北街道办事处、淦阳街道办事处、鹿江街道办事处、吴家巷街道办事处、薛溪街道办事处、临江镇、经楼镇、黄土岗镇、永泰镇、昌傅镇、洲上乡、刘公庙镇、义成镇、大桥乡、洋湖乡、观上镇、店下镇、中洲乡、阁山镇、吴城乡
万载县	康乐街道办事处、株潭镇、黄茅镇、鹅峰乡、马步乡、高城乡、双成乡、赤兴乡、仙源乡、潭埠镇、岭东乡、白水乡、三兴镇、罗城镇、白良乡、茭湖乡、高村镇
上高县	敖阳街办事处、徐家渡镇、田心镇、镇渡乡、翰堂镇、南港镇、蒙山乡、新界埠乡、芦洲乡、锦江镇、塔下乡、泗溪镇、野市乡、思泉铺镇、敖山乡、大庙乡、幽居乡

续表

宜丰县	新昌镇、潭山镇、澄塘镇、棠浦镇、新庄镇、花桥乡、同安乡、天宝乡、双峰乡、黄冈乡、芳溪镇、桥西乡、石市乡、车上乡、敖桥乡、石花尖乡
靖安县	双溪镇、香田乡、仁首镇、宝峰镇、水口乡、高湖镇、礞都镇、罗湾乡、中源乡、三爪仑乡、雷公尖乡
铜鼓县	永宁镇、棋坪镇、排埠镇、大墩镇、温泉镇、石桥乡、高桥乡、花山、港口乡、丰田乡、二源乡、三都镇、带溪乡
奉新县	冯川镇、干州镇、上富镇、甘坊镇、礞下镇、赤田镇、罗市镇、躁溪乡、会埠乡、仰山乡、西塔乡、东风乡、石溪乡、干肯乡、溜头乡

动动脑

1. 浙赣铁路穿过宜春市南部的\_\_\_\_\_、\_\_\_\_\_和\_\_\_\_\_市,宜春自古以来被称为“\_\_\_\_\_”。
2. 宜春市人口密度最大的县(市)是\_\_\_\_\_,最小的县(市)是\_\_\_\_\_。
3. 配对:将下列县、市区与所辖的相应街道、镇连接。

丰城市	新昌镇
万载县	敖阳街道办事处
上高县	剑光街道办事处
高安县	筠阳街道办事处
宜丰县	康乐街道办事处
铜鼓县	冯川镇
靖安县	永宁镇
奉新县	双溪镇
4. 宜春市在江西省的位置可用哪一句话概括?

5. 说一说万载县、宜丰县、铜鼓县、靖安县、奉新县、上高县六县的县政府所在的街道名称。

6. 下表为宜春市近几年的人口变化表,读表回答问题。

年 份	2001	2002	2003	2004	2005
人口出生率(‰)	14.33	14.73	14.38	14.27	13.99
人口死亡率(‰)	6.03	6.65	6.36	6.22	6.18
人口自然增长率(‰)	8.31	8.08	8.02	8.05	7.81

(1)表中人口出生率、人口死亡率、人口自然增长率三者之间有何关系?

(2)宜春市的人口增长有何特点?

(3)已知宜春市 2004 年底人口总数为 530.44 万人,2005 年底人口总数为 533.76 万人,用上表的人口自然增长率计算的结果与实际人口数之间有何不同? 为什么会  
出现这种差异?

## 第二讲 气候

导读 复习中国气候特征,结合我市经纬度位置思考本市气候类型。

宜春市地处偏低纬度,具有亚热带季风气候特点,四季分明,春秋季短而夏冬季长,冬季冷而夏季热,春季湿而秋季干,热量丰富,降水充沛,日照充足,霜期短。

全市多年平均气温为 $17.3^{\circ}\text{C}$ ,最热月7月平均气温为 $28.8^{\circ}\text{C}$ ,极端最高气温为 $41.6^{\circ}\text{C}$ (1953年8月16日,出现在袁州区)。最冷月1月平均气温为 $5^{\circ}\text{C}$ ,极端最低气温为 $-15.8^{\circ}\text{C}$ (1992年出现在奉新县)。全市无霜期平均为269天。

本市夏季长5个月至半年,高温的气候为农作物的生长发育提供了充足的热量,冬季比较温和,较有利于油菜、小麦等各种作物顺利越冬。每年从10月到次年4月,北方冷空气能顺各河谷侵入本市各地,往往造成短期低温和霜冻,给越冬作物和柑橘等亚热带果树带来短期冻害,但也有利于疏松土壤,消灭病害。此外九、十月间晚稻抽穗扬花时节,若有北方强冷空气突然侵入,会引起晚稻授粉不良,空壳增多。

宜春市日照时间长。全市平均日照时数为 17623 小时,平均每天日照 4.83 小时。

宜春市降水充沛,全市年降水量大于年蒸发量。多年平均降水量为 1620.9 毫米,降水量西北部大于东南部。降水量季节分配很不均匀,10 月至次年 2 月由于受干冷的西伯利亚高压或蒙古高压影响,降水量一般不多,约占全年的 25%左右。雨水前后,开始受暖气流影响,雨量逐渐增多,当暖湿气流在南岭—长江之间徘徊时,雨量猛增,4 月至 6 月平均降水量占全年降水量的 50%,此时,中部和东部平原地区容易造成不同程度的洪涝灾害,西北部则有山洪暴发。7 月至 9 月受副热带高压控制,雨量稀少,蒸发量大,晴旱酷热,常导致伏旱、秋旱。

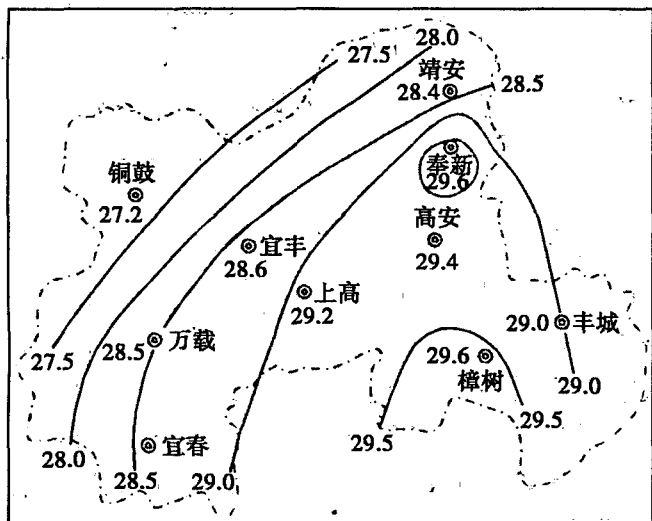


图 2-1 宜春市 7 月平均气温图(单位:°C)

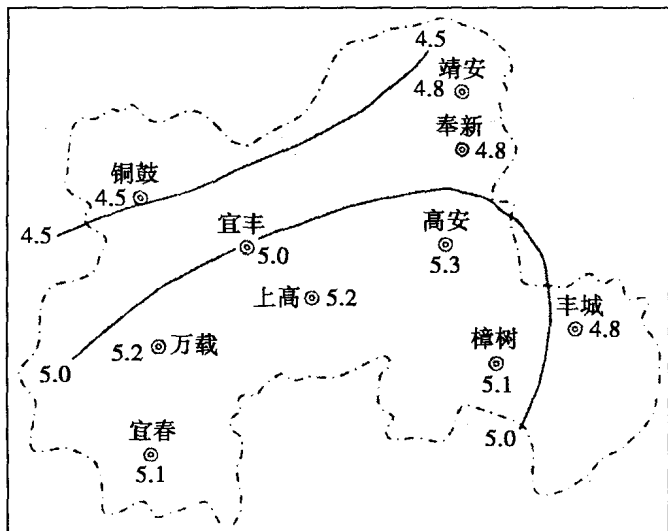


图 2-2 宜春市 1 月平均气温图(单位 $^{\circ}\text{C}$ )

### 读一读

宜春是一座“生态园”，这里有柔美山水田园风光，享有“生态名城、禅宗祖庭、健身之乡、中国药都”之美称。这里有一望无际的翠山，一览无遗的净水，一泻千里的飞瀑，一尘不染的空气。山青水秀，风光旖旎，春光似酒，绿野醉人，自然生态十分优美。

唐宋八大家之首的韩愈说过：“莫以宜春远，江山多胜游。”

### 动动脑

1. 考查你所居住的地方或学校周围的气候要素。
2. 读图 2-3、图 2-4、图 2-5，说说宜春市平均气温分布有什么趋势，降水量的变化有什么特点，日照时数分布有什么特点。

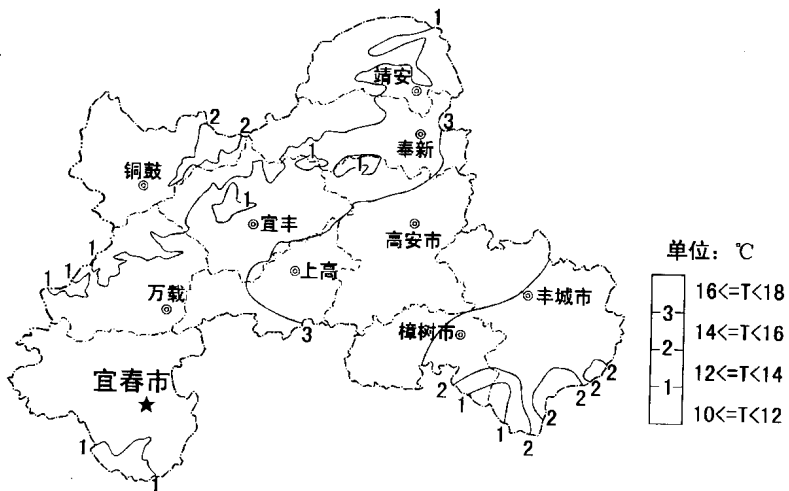


图 2-3 宜春市年平均气温分布图

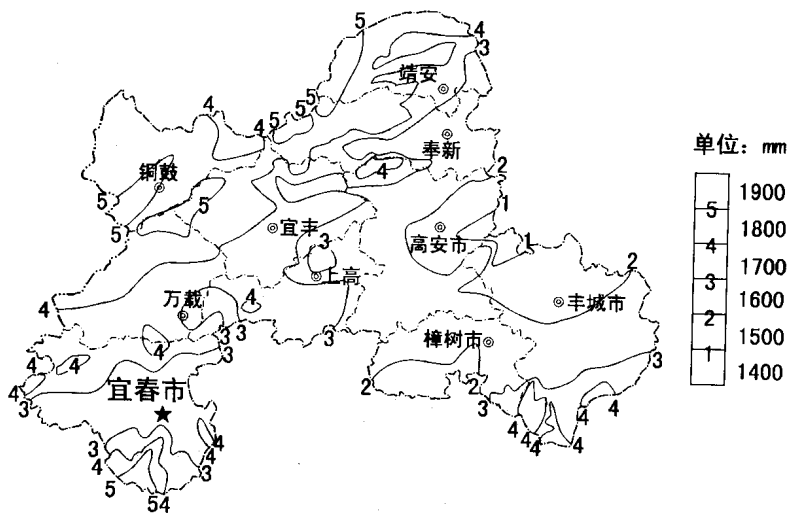


图 2-4 宜春市年降水量分布图



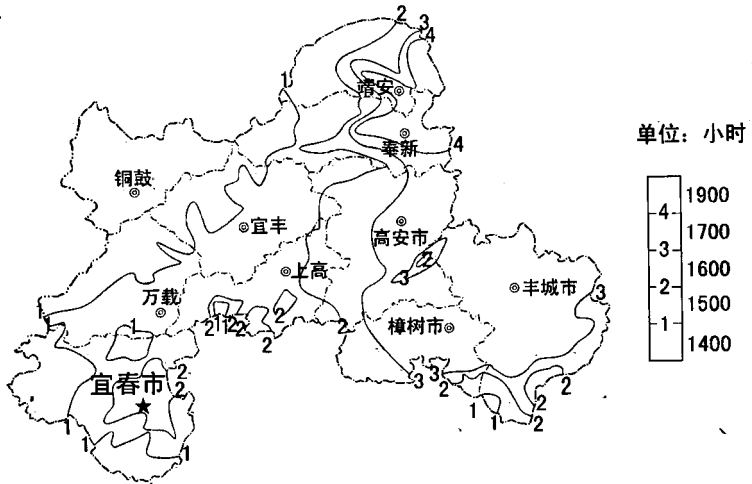


图 2-5 宜春市年平均日照时数分布图