



全球通  
GoTone

周全新 / 编



SHI JIE WO ZHI DAO

世界我知道

瑞典

SWEDEN



新疆人民出版社

世界我知道

# 瑞典

SWEDEN

周全新 / 编

新疆人民出版社

## 图书在版编目(CIP)数据

瑞典 / 周全新编. — 乌鲁木齐: 新疆人民出版社, 2007. 1

(世界我知道丛书)

ISBN 7-228-10573-7

I. 瑞... II. 周... III. 瑞典 - 概况 - 儿童读物 IV. K953.2-49

中国版本图书馆 CIP 数据核字(2006)第 137086 号

总策划 李维青

阿不都热合曼·艾白

丛书统筹 罗卫华 美术总监 刘堪涛

责任编辑 钟鸣 美术编辑 王洋

## 世界我知道·瑞典

---

出 版 新疆人民出版社  
地 址 乌鲁木齐市解放南路 348 号  
电 话 0991-2841131  
邮 码 830001  
制 版 乌鲁木齐捷迅彩艺有限责任公司  
印 刷 新疆新华印刷厂  
开 本 880mm × 1230mm 1/24  
印 张 3  
字 数 60 千字  
版 次 2007 年 1 月第 1 版  
印 次 2007 年 1 月第 1 次印刷  
印 数 1-5 000  
定 价 12.00 元

---

审图号:GS(2006)1600号 地图审核:国家测绘局地图技术审查中心



# 世界

## 用开阔的视野打量

在人类赖以生存的地球上,一个个美丽的国家在大自然浩瀚无际的舞台上演绎着无数个生动的故事,孕育了数以千计的包含人类智慧和劳动结晶的成果,呈现出精彩纷呈的面貌。为了让更多的青少年朋友开阔视野,增长知识,我们选取世界上极具特色的国家和地区,集结成丛书《世界我知道》,奉献给大家。

追随着书中精美的图片与优美的文字,你求知的目光将会一次又一次地与世界各国的地理、历史、艺术、风俗、社会生活相遇——在“法兰西的艺术宝库”塞纳河畔徜徉,在俄罗斯的红场上漫步,在古朴完整的“和平之邦”伯尔尼老城流连,观赏苏格兰男人的裙子,结交西班牙的斗牛勇士;品味日本的花道与茶道,拜访著名的特洛伊木马,品尝美味的韩国烧烤;欢跃于“活的地质教科书”美国大峡谷国家公园里,学习阿根廷的探戈舞,加入到巴西最火爆刺激的节日狂欢节中;邂逅“埃及文明永恒的象征”金字塔,感受极富想象力的非洲木雕艺术,到淳朴的毛利人家中做客,体会世界上最大的珊瑚礁群大堡群的壮观。

我们期望,每一次的相遇,你都可以用善于发现的眼睛纵览海内外的地理风貌,触摸人类文明的脉搏,共享文学和艺术的魅力,感受各国的风土人情,解读各国社会生活的方方面面,从而领略到最精彩的内容。

在编写中,我们本着一份责任心,尽力以知识性、科学性、趣味性为出发点,一字一句精心雕刻丛书内容,力求做到深入浅出,通俗易懂。全套丛书以图带文,文图互补,具有形象直观的阅读效果。同时,我们还将许多有趣的知识融入相关链接部分——气候最特殊的地方,最大的动物,最美丽的植物,最有特色的资源,最著名的人物,最常用的简单外语……各种奇闻轶事,都可以从书中看到。

我们期盼这套书能为你开启一扇明亮的窗户,看到一个色彩缤纷的世界;能为你插上一双飞向未来的翅膀,随着书中的文字游弋于千姿百态的世界各地,开拓无限的想象空间。用开阔的视野打量世界,这正是我们希望送给读者的一份最好的一生的礼物。

愿每一位青少年朋友的心灵都能因此而珍藏另外一个开阔的世界。

# CONTENTS

## 目录

- 01 用开阔的视野打量世界
- 01 你先要知道的
- 国名 国旗 国徽 01
  - 国歌 国花 国鸟 国石 首都 02
  - 独立日 货币 民族 宗教 03
  - 语言 04
- 05 北半球的人间天堂
- 地理简述 05
    - 概况 05
    - 自然资源 06
    - 气候特征 08
  - 北极冰雕旅馆 08
  - “北方威尼斯”——斯德哥尔摩 09
    - 老城 10
    - 现代建筑 11
    - 商业区 11
    - 文化名城 12
  - 北欧第一大港——哥德堡 13
  - 南部海港城市——马尔默 14
  - 瑞典的剑桥——乌普萨拉 14
- 17 瑞典史话
- 历史上的瑞典 17
    - 早期的瑞典人 17
    - 维京时代 17
    - 瓦萨王朝 18
    - 自由时代 18
    - 20世纪以后 19
  - 古斯塔夫·瓦萨 20
  - 杰出的和平工作者 20
  - 友谊地久天长：“哥德堡”号的故事 21
    - “哥德堡”号的使命 22

# 目录

## CONTENTS

- “哥德堡”号的沉没和复原 22  
瑞典的“中国宫” 24  
北海草堂 26
- 27 名人辈出的王国**  
诺贝尔的传奇人生 27  
诺贝尔的遗嘱 28  
诺贝尔奖 28  
伟大的发明之国 30  
“植物学之王”——卡尔·林奈 32  
氧气的发现者——舍勒 32  
眼科学专家古尔斯特兰德 33  
经济学家俄林 33  
儿童文学家林德格伦 34
- 36 今日瑞典**  
人与自然的和谐 36  
世俗化的社会 37  
完善的少儿教育 38  
    无后顾之忧的少儿教育 38  
    开放式的性教育 39  
时尚和设计——不事张扬的典雅 40  
闻名影坛双子座：嘉宝与褒曼 41  
永远的ABBA 42  
斯堪的纳维亚战神——瑞典足球队 43  
乒乓球——小国里的大运动 44  
    中瑞对抗二十余载 44  
    乒坛常青树：瓦尔德内尔 44  
瑞典节日 44  
    阳光仲夏节 44  
    露西亚节 45  
    万圣节 45  
    斯德哥尔摩水节 46
- 狂欢过“清明” 47  
瑞典的美食 47  
    开口三明治 47  
    瑞典肉丸子 48  
    禁酒之国 49  
礼仪面面观 49  
    服饰礼仪 49  
    仪态礼仪 50  
    相见礼仪 50  
    餐饮礼仪 50  
    喜丧礼仪 50  
    商务礼仪 51  
    旅游礼仪 51  
    主要禁忌 51
- 52 富有发达的瑞典**  
高度发达的经济 52  
社会关怀和福利 53  
    人人有份 53  
    全面覆盖 54  
    平等公平 54  
环境保护领域的先驱 55  
    资源循环 55  
    什么都可以回收 55  
铁匠学徒把爱立信做大了 57  
    创业故事 58  
    发展历程 58  
他创立了宜家帝国 60  
高贵典雅沃尔沃 60  
生产出第一台家用冰箱的伊莱克斯 62
- 63 特色旅游提示 64**  
北方旅游胜地——基律纳 65
- 66 鸣谢**



## 你首先要知道的

瑞典,这个北欧的世外桃源,还是世界上最富的国家之一,科技、教育、福利走在世界的前列,从诺贝尔奖,沃尔沃轿车,爱立信手机,到乒乓球名将瓦尔德内尔,让人们铭记的名字比比皆是。


【国名】 瑞典王国(THE KINGDOM OF SWEDEN)

【国旗】 以蓝色为底,左侧黄色十字。蓝、黄颜色来自瑞典皇徽的颜色。

【国徽】 有大、小两个国徽

大国徽为斗篷式,饰有王冠的蓝盾被黄十字一分为四:左上和右下部绘有三项王冠;右上和左下部绘有戴王冠的金狮。大盾中有一小盾,左面由蓝、银白、红三色斜纹和一个金瓶组成;右面绘有一个城堡式的钟楼和一只金鹰;蓝盾两旁是金狮,下端为勋章。

小国徽为一带王冠的蓝盾,盾面上三项金冠是瑞典王国的象征,也象征着当年组成卡尔马联盟的丹麦、瑞典和挪威。







【国歌】《北国之歌》

【国花】白菊、睡莲

花语：象征纯洁、幸福的到来。

【国鸟】乌鸫

【国石】小(水)晶

【首都】斯德哥尔摩





斯德哥尔摩全景 (李原 摄)

**【独立日】** 6月6日

1809年6月6日,瑞典通过第一部现代宪法。1983年,议会正式宣布6月6日为瑞典国庆节。

**【货币】** 瑞典克朗

瑞典于1661年即已开始发行钞票,是世界上最早发行钞票的国家之一。水印作为钞票防伪手段之一,也是最早在瑞典纸币上发现的。



**【民族】** 90%为日耳曼族瑞典人,还有少量的芬兰族、萨米族及外国移民。

**【宗教】** 多信奉基督教路德宗



军人的风采 (李原 摄)

## 【语言】 官方语言为瑞典语

瑞典语与丹麦语及挪威语关系密切,互通性很高。这三种语言均源自一千年前的古北欧语。

### 常用语

Goddag! 你好!

Tack, bra. 好,谢谢。

God morgon! 上午好!

Hur var namnet? 告诉我你的名字好吗?

God kväll! 晚上好!

Adjo! 再见!

### 世界最长的美术画廊——斯德哥尔摩地铁

瑞典的工程设计师在地铁站的墙面上画满油画,这使得瑞典的地铁超出了单纯的交通工具的概念。售票厅、天花板、站台和车身布满了各种画作——绘画、雕塑、雕刻品等共有70多位艺术家的作品,斯德哥尔摩因此荣获世界最长画廊的美称。

### 第一个工会联盟

工业化的发展促使了一个新的社会阶层——工人阶级的形成。

瑞典的第一个工会是1874年在马尔默由烟草工人建立的。



海港景色 (李格 摄)

## 北半球的人间天堂

从空中鸟瞰瑞典,是一幅森林和湖泊构成的处女地图画:广阔的森林连绵不绝,湖泊如同天上闪烁的星星,甚至连瑞典国歌的歌词都是歌颂宁静欢乐的国土。歌曲头一句是:“开阔的天地使我快乐无比,我愿生活在海边。”


### 【地理简述】

#### ●概况

瑞典位于斯堪的纳维亚半岛东南部,西邻挪威,东北接芬兰,东西濒临波罗尼亚湾,东南濒临波罗的海,西南隔卡特加特和厄勒海峡同丹麦相望。海岸线长7624千米,面积449 964平方千米,人口886多万。

瑞典地形南北狭长,东西距离较近。主脊是贴近西北边境纵向延伸的斯堪的纳维亚山脉,实际上是一长列块状高原。高原上冰川地貌非常典型,最高峰凯布讷山,海拔2123米。地势自西北向东南延伸倾斜,第一级是诺尔兰高原,第二级是缓倾的丘陵,





▲隐藏在森林中的小屋 (李原 摄)

▼自然风光 (李原 摄)



## 与狼同乐

据说,瑞典的森林里只剩下了四匹狼,全瑞典的人民都在关心它们的健康。当消息传来,狼的数目增加到七匹的时候,所有的人,都感觉到能与狼共处的喜悦。

第三级是海滨平原。国境南部为古老低缓的丘陵和冰碛平原,不少地区十分低洼,湖沼广布。

## ◎自然资源

矿藏以铁矿为主,主要分布于北部的基律纳和耶利瓦勒。其他矿藏有铜、铅、锌、钛等,但燃料矿贫乏。


瑞典的河流短小,且水流湍急,水量丰沛,通航价值小,水力资源丰富。瑞典还是世界上湖泊最多的国家之一,湖泊总面积占国土的8%。最大的维纳恩湖面积5584平方千米,最深处98米,是欧洲第三大湖。许多湖泊之间都有河流沟通,但因水位不等,常形成急流瀑布,利于水电开发。

瑞典的森林覆盖了60%的国土,多是高大红松和云杉。瑞典的森林是全体人民的森林,瑞典的法律规定,即使你购买了森林,属于你的只是土地,而森林则永远属于全体人民。

瑞典的森林,与大片的草地相连接,与蔚蓝的湖泊相连接。草地上盛开的花朵、被森林染成碧绿的湖泊和闪现

在森林中的红色木屋是瑞典独特的自然景观。秋日雨后,万千蘑菇远胜于花朵,在落满秋叶的土地上生长,争奇斗艳。踏着雨鞋,静静走进森林,心情变得非常沉静。宽大敦厚的蘑菇,像巨人伸展宽大的手掌欢迎来到森林里的每一个游客。在路的尽头,森林边缘,不时闪现出一栋木屋,无论里面的设施如何先进,木屋的外表永远是古典而浪漫的。

瑞典人热爱自然,更热爱森林。许多瑞典人把全部的业余时间,投入到了在森林中建造木屋的热情之中。在他们万般喜爱的森林里买下一块地,然后用几个集装箱把一个整体别墅的零配件运到森林中。最后按照图纸,他们只需用钉子和锤子,就可以拼装起一份浪漫,



野鸭湖 (李原 摄)

内心充满一份劳动的满足和温馨。

## ●气候特征

瑞典国土大部分处在北温带;约有六分之一的土地位于北极圈内。大部分地区属温带针叶林气候,最南部属温带阔叶林气候。因受北大西洋暖流和波罗的海影响,南部气候较温和。7月平均气温南部 $15^{\circ}\text{C}\sim 17^{\circ}\text{C}$ ,北部 $11^{\circ}\text{C}\sim 15^{\circ}\text{C}$ 。冬季南北温差较大,1

月平均气温南部 $1^{\circ}\text{C}$ 左右,北部 $-16^{\circ}\text{C}$ 左右,各地有长达1~7个月的积雪期。受地形影响,降水量西多东少,大部分地区年平均降水量500~750毫米,西侧部分山区达1000~1500毫米,甚至更多,北部及东部沿海仅450~500毫米。降水季节分配较均匀,以夏季较多。

### 【北极冰雕旅馆】

闻名于世的冰雕旅馆位于基律纳以东18千米的尤卡萨维村,面积3500平方米,大小房间60多个,每晚可接待100多位客人。

全球一共有两个冰旅馆,其中一个就在瑞典。冰柱支撑起的大堂,晶莹剔透;冰床、冰桌、冰茶几,精致如梦;冰吧中的鸡尾酒,超级感受;在冰教堂中举行婚礼,绝对圣洁……这一切在瑞典北极冰旅馆都能一一实现。

十几年前的冬天,瑞典北部村民们用村边河里结的冰建起了一座冰房子,用来做旅馆。这一创



意立即吸引了世界各地游客。冰旅馆的特别之处还在于每年天气转暖后,冰建筑就会逐渐融化回归河流,因此每年的冰旅馆都是在冬天重新建造的,造型和布局各不相同。

瑞典冰旅馆包括客房、酒吧、教堂、艺术中心、电影院,简直像是童话故事里的仙境,这就难怪在2000年冰旅馆开业前就已经有一万多人预定。

旅馆里的冰酒吧曾被《新闻周刊》评为“世界最有特点的酒吧”,在冰清玉洁的教堂里举行自己的婚礼更是世界各地众多情侣的梦想,游客还可以坐着爱斯基摩犬拉的雪橇到达旅馆大堂。

有勇气的人的确应该在这儿住一晚。当第二天清晨醒来时,发现自己安然无恙,那是多自豪而难忘的感受。起床后,享受旅馆准备的桑拿,迎接新的一天。

## 【“北方威尼斯”——斯德哥尔摩】

首都斯德哥尔摩位于波罗的海西岸和梅兰湖交界处,是北欧第二大城市,由14个大大小小的岛屿和40座桥梁组成。人



梅拉伦湖畔的人体雕塑 (曾志/www.fotoe.com)

### 美丽的极光

瑞典约有15%的土地位于北极圈内,是观看极光的理想之地。在瑞典北部,一年可以看到100次左右的极光,出现的时间大多在春季和秋季。

产生极光的原因是来自大气外的高能粒子(电子和质子)撞击高层大气中的原子后导致的现象。





老城区 (黎怡 摄)



斯德哥尔摩市政厅 (黎怡 摄)



斯德哥尔摩港景 (曾志/www.fotoe.com)

口72万,是全国政治、经济、文化、交通中心。

斯德哥尔摩始建于1250年。市内水道纵横,众多座桥梁把整个市区连在一起,小说家塞尔码·拉格勒夫称之为“飘浮在水上的城市”。

当时因受到海盗侵扰,人们便在一个小岛上用巨木修建了城堡,并在水

中设置圆木栅栏,以便抵御外敌。当地人称这些圆木为“Stock”,称该岛为“holm”,斯德哥尔摩(Stockholm)的名称就由此而来,意为“木头岛”。因为该城最初是由木建城堡发展而来的,至今在城内尚保存有中世纪特色的街道,于是命名为斯德哥尔摩,1436年瑞典定都于此。

### ●老城