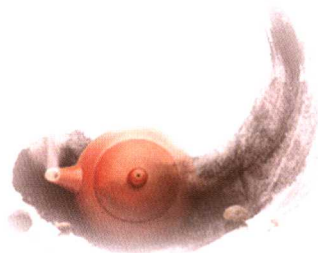


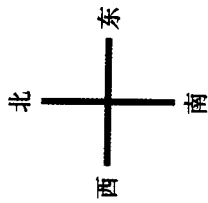
古六大茶山纪实

张毅 著



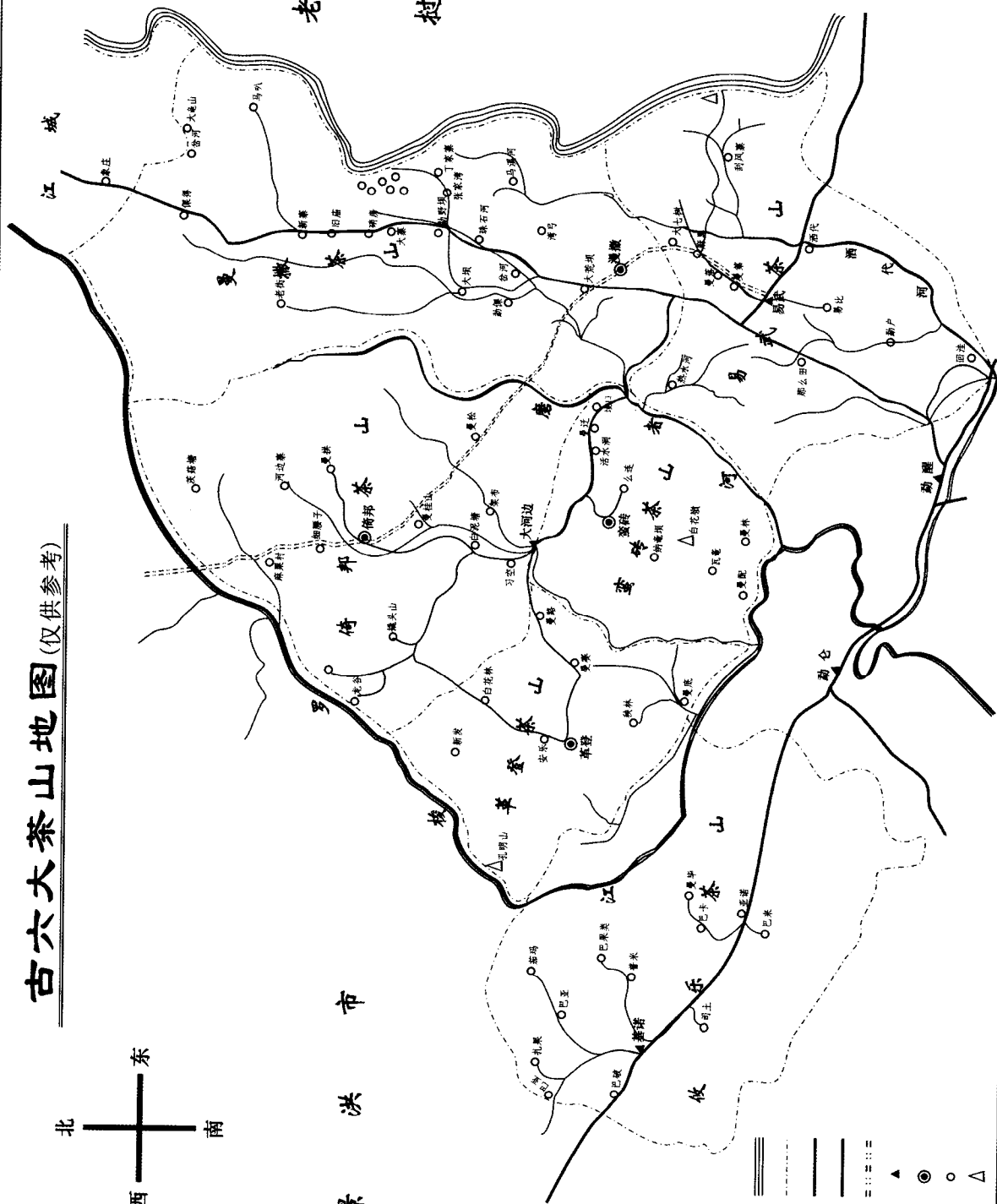
云南民族出版社

古六大茶山地图 (仅供参考)



景洪市

老 树



- 国界
- 茶山
- 江
- 公路
- 茶马古道
- 乡政
- 重要村寨
- 村寨
- 山

序（一）

召存信

中国“普洱茶”古六大茶山，位于云南省西双版纳傣族自治州东北部，北纬 $21^{\circ} 51' \sim 22^{\circ} 06'$ ，东经 $101^{\circ} 14' \sim 101^{\circ} 31'$ 之间，古称江内地区。由于历史上对古六大茶山的各说不一，1957年11月，西双版纳傣族自治州人民政府组织茶叶专业工作组进行了实地普查，云南省农业科学院茶叶研究所第一任所长蒋铨先生亲自参加。经过一个月的时间，他们走遍了古六大茶山的山山水水、村村寨寨，访问了许多年长的知情者，查看了不少的碑文、记录、实物及茶园。根据茶山范围、茶园面积、茶叶产量，向西双版纳傣族自治州人民政府作了口头和书面报告，提出普洱茶古六大茶山依次应当是易武、倚邦、攸乐（基诺，下同）、漫撒（曼洒，下同）、蛮砖（曼庄，下同）和革登。而架布、习崆、莽芝都是小村寨，产茶不多，不能立为大茶山，应包括在倚邦茶山及革登茶山范围。西双版纳傣族自治州政府批准了这个报告。

千百年来，古六大茶山人民的各项事业都与茶业密切相关，茶业兴事业旺，茶业落百业衰，有时风风火火名扬中外，有时又因天灾人祸而变得销声匿迹。

张毅先生出于对普洱茶文化及六大茶山茶业的热爱，为了古六大茶山的振兴和发展，退休后不辞辛苦，甚至冒着生命危险，自费深入到古六大茶山各地及相关的思茅、普洱、石屏、建水、元江、景东、大理、昆明等地调查核实。眼看各地掌握一项制茶工艺的师傅们一个个去逝了，他抓紧时间向他们请教，把各项技术集于一身，率先建办起传统手工工艺制作的易武元宝茶（七子饼茶）顺时兴茶庄。对于这一传统工艺，张毅先生并不保守，凡是愿意学做的他都毫不保留地传给人家，真是一花引来万花开，到2006年底止，古六大茶山已办起一百余家普洱茶加工厂，比历史上最多的清

嘉庆道光年间还多两倍。

张毅先生为古六大茶山各族人民的治穷致富作出了卓越贡献。他编著的《古六大茶山纪实》一书，是迄今比较客观、真实、全面反映古六大茶山的宝贵资料，阅者从中能真正了解到古六大茶山的神秘所在，并有身临其境的感受，此书将对古六大茶山的振兴和发展起到不可估量的宣传及推动作用，很值得一读。

（召存信先生系西双版纳傣族自治州原州长，全国政协常委）

序（二）

李师程

历史是人民群众创造的和书写的。然而某些人物在历史的发展中往往会起到至关重要的作用。

千年古茶镇，几经沧桑，几度沉浮。易武从唐代银生府设利润城开始，就有了种茶的历史，经宋、元、明、清至民国初年，易武茶业的发展已有了相当的规模。

方圆两千多平方公里的六大茶山，曾有过辉煌过去，它们是中国普洱茶的摇篮，易武则是引领茶山潮流、彰显民族文化的一块历史丰碑。然而，随着时代变迁，它衰落了，在时光的夹缝中顽强地延续着它古老的生命。

六大茶山的兴起，是中国盛世之产物。康熙休养生息，招徕垦荒，雍正改土归流，乾隆取消茶叶专卖，这三百多年间国运盛世，茶山崛起，同治、光绪洋务运动，国运复兴，茶山辉煌。近代以来，外敌入侵，尤其抗日战争爆发，民族危亡，国土沦丧，六大茶山也走向衰落。直到上个世纪90年代中期，易武又进入了茶业兴旺的新时期。

张毅先生著的《古六大茶山纪实》较客观地反映了古六大茶山百年兴衰的历史痕迹，他顺应历史潮流，对当前古六大茶山茶业的兴起，作出了重要的贡献。对发展普洱茶业和茶文化起到了积极作用。

张毅先生是土生土长的易武茶山人，他目睹了近半个世纪古六大茶山的发展和变迁。他是一个有着严谨科学态度的茶文化人，对发掘和弘扬古六大茶山的茶文化做出了卓有成效的调查研究，他的材料来源于有关的历史文献，有据可查，他还查阅了大量有关古六大茶山的历史文化书籍，走访了许多易武、象明的老人，还到景东、建水、石屏、普洱、思茅等与六大茶山有关的古城镇寻找依据，查证事实，对六大茶山的历史文化占有了大量翔实的材料。在有的方面还填补了历史的空白。如对乾利真老茶号的历史调查，对袁嘉谷在易武的有关史料的发现及查实；又如对易武的三块“瑞贡天朝”扁额来历的调查研究等。对云南茶文化的研究提供了重要的依据。

张毅先生曾在易武任过公社、区、乡的主要行政领导，对易武的茶产业发展倾注了大量心血。他亲自组织、指导茶叶的种植，对茶叶的种植、管理、采摘、加工有丰富的实践经验。尤其是20世纪90年代初，他对恢复易武的传统“元宝茶”（七子饼茶）生产工艺作出了重要贡献。他的书中关于普洱茶的种植、加工、技术的理论，对六大茶山的茶业发展有着重要的指导意义。

张毅先生是一个难能可贵的茶人，他既重视茶业，又重视文化，在他的著作中已充分说明了这一特点。今天，盛世茶又兴，在“茶为国饮”的大好形势下，古六大茶山正面临着百年未遇的大好机遇。六大茶山中的易武古镇越来越受到人们的关注，从20世纪90年代中期至今，六大茶山古茶园茶叶（干毛茶）价格已翻了近10倍多，仅易武茶区的古茶庄从清代的30多家已恢复发展到60多家。随着茶业的发展，带动了相关产业，为许多人提供了就业机会，群众的生活有了显著变化。

经济是文化的决定性前提和条件，六大茶山茶业经济的发展，必然产生丰硕的茶文化成果。历史上古六大茶山产生过“国优产品”——贡茶，并留下了丰富多彩的茶文化珍品，张毅先生著的《古六大茶山纪实》一书，就是为适应当代六大茶山茶业发展而出现的文化现象。我相信随着古六大茶山茶业的发展，将会有更多的茶文化珍品脱颖而出。

（李师程先生系中国国际茶文化研究会副会长，云南省政协常委，文史委员会主任）

目 录

一 概 述	(1)
(一) 古六大茶山的地理位置、自然条件及建置沿革	(1)
1. 地理位置	(1)
2. 自然条件及茶树品种	(1)
3. 历史沿革	(5)
(二) 有关古六大茶山的记述及正确定论	(7)
(三) 六大茶山的发展变化	(9)
1. 野生引家种, 药用变商品	(9)
2. 清朝时期是古六大茶山发展的第二个高峰期	(12)
(四) 贡茶及赋税	(19)
1. 贡茶	(19)
2. 赋税	(22)
(五) 运输线路及运力	(29)
1. 主要道路的修筑、维护	(29)
2. 六大茶山主要对外运输线路	(31)
二、六大茶山分述	(39)
(一) 易武茶区	(39)
1. 易武茶山	(39)
2. 漫撒茶山	(80)
(二) 象明茶区	(85)
1. 倚邦茶山 (现为象明乡)	(85)
2. 蛮砖 (曼庄) 茶山	(92)
3. 革登茶山	(94)
(三) 攸乐 (基诺) 茶山	(95)

三、没落及希望·····	(98)
(一) 没落的主要原因·····	(98)
(二) 消声匿迹半世纪，柳暗花明又一村·····	(103)
(三) 一花引来万花开·····	(112)
四、发展正宗普洱茶的建议·····	(116)
五、关于普洱茶的拼配·····	(119)
六、关于普洱茶的陈化（青饼发酵）·····	(120)
七、有关专家、名人对普洱茶的赞誉及论述·····	(121)
后记·····	(122)
参考资料·····	(126)

Contents

I.	Brief Introduction	(1)
(I)	Location, Natural Conditions and Evolution of Six Old Great Tea Mountains	(1)
1.	Location	(1)
2.	Natural Conditions and Strains of Tea	(1)
3.	History Evolution	(5)
(II)	The Exposition and Correct Final Conclusion of Six Old Great Tea Mountains	(7)
(III)	The Development and Change of Six Old Great Tea Mountains	(9)
1.	From Wild Plant to Family Planting, Change Medical Use into Commodity	(9)
2.	The Qing Dynasty is the Second Height for the Development of Six Old Great Tea Mountains	(12)
(IV)	Tea Tribute and Taxes	(19)
1.	Tea Tribute	(19)
2.	Taxes	(22)
(V)	Transportation Route and Transport Capacity	(29)
1.	The Construction and Maintenance of Main Roads	(29)

2.	Main External Transportation Route of Six Great Tea Mountains	(31)
II.	Brief Introduction of Six Great Tea Mountains	(39)
(I)	Yiwu Tea Area	(39)
1.	Yiwu Tea Mountain	(39)
2.	Mansa Tea Mountain	(80)
(II)	Xiangming Tea Area	(85)
1.	Yibang Tea Mountain(Xiangming Township now) ...	(85)
2.	Manzhuan (Manzhuang) Tea Mountain	(92)
3.	Gedeng Tea Mountain	(94)
(III)	Youle (Jinuo) Tea Area	(95)
III.	The Wane and Hope	(98)
(I)	Main Reason of the Wane	(98)
(II)	Keep Silent and Lie Low for Half of Century, Dark Willows and Blooming Flowers	(103)
(III)	A Flower Blooming Causing Thousands of Flowers Blooming	(112)
IV.	Suggestions to Development of Genuine Pu'er Tea	(116)
V.	The Assortment of Pu'er Tea	(119)
VI.	The Ferment of Pu'er Tea (ferment of green tea)	(120)
VII.	The Praise and Exposition of Pu'er Tea by Experts and Celebrities	(121)
	Postscript	(122)
	Reference Material	(126)



一、概述

(一) 古六大茶山的地理位置、自然条件及历史沿革

1. 地理位置

普洱古六大茶山位于北纬 $21^{\circ} 51'$ ~ $22^{\circ} 06'$ ，东经 $101^{\circ} 14'$ ~ $101^{\circ} 31'$ 之间，东与老挝交界，国境线长87.3公里；北与江城州接壤，西与景洪市（西双版纳傣族自治州首府驻地）毗邻，南与勐仑、瑶区连接。幅员2 260余平方公里，约合3 388 100余亩。其中攸乐茶山是景洪市的一个乡，位于景洪市东北部，距景洪城53公里；易武茶区包括易武茶山及漫撒茶山，距景洪市124公里，距勐腊县城113公里；象明茶区包括倚邦茶山、蛮砖茶山、革登茶山，均属勐腊县北部山区乡，距景洪市168公里，距勐腊县城163公里，距易武54公里。

六大茶山位于景洪澜沧江以东北部，历史上称江内地区，景洪澜沧江西南部称江外地区。六大茶山山水相连，地形、气候、土壤、植被相近。根据测试，海拔最高达2 023米，位于易武茶山的黑水良子。最底海拔565米，位于象明乡曼配罗梭江（人渡）水面。海拔高低差距1 458米，以海拔每升高100米温度降低 0.5° 看，有立体性气候特点。海拔800~1 700米范围的土地有上百万亩，这些土地属赤红壤、红壤，土层深厚、肥沃，土壤PH值多在4.5~6.5之间，理化性能十分有利于茶树生长。

2. 自然条件及茶树品种

六大茶山地处南亚热带，年平均气温 20°C ，年积温 $6\ 000^{\circ}\text{C}$ ~ $7\ 000^{\circ}\text{C}$ ，最热月平均气温 23°C ，最低月平均气温 10°C ~ 13°C ，极端最低气温 0°C ~ -3°C 年份很少。一般年均气温在 7°C 以上，有轻霜3~5天，或无霜，是冬无严寒，夏无酷暑，植物四季常青，鲜花月月可见的好地方。年降雨量1 700~2 100毫米，一般年降雨量在1 800~1 900毫米，其中4~10月较多，达1 500毫米左右，占全年降雨量的80%以上。



茶山樱花烂漫

日照短，雾日长，年日照时数达1 880~1 950小时左右，仲秋至来年孟春，不论高山或沟壑，常常云雾弥漫，午后方散，特别是秋冬站在高山上鸟瞰，一望无边的云海中露出点点山峰，壮观无比，真有一览众山小、山高人为峰的感觉，不愧是高山云雾出名茶的好地方。

六大茶山的土地全部被各种树木、竹林、杂草覆盖，因而光照属于茶树生长所需的漫射光多，加之远距城镇、工矿，不受污物、废气污染，山青水秀、空气清新，老式茶园稀植高大，通风透光好，病虫害很少，不使用农药，每年锄草深埋的杂草是很好的有机肥，足够茶树生长需要，不必施用化肥，因此，老式茶园的茶叶是正宗的无污染的有机茶，是当今科技迅猛发达时代，人们梦寐以求的、对人体十分有益的最佳饮料。



易武茶山云海茫茫

古六大茶山未受到第四世纪冰川移动的破坏影响，保留下来的山茶科植物品种很多，2002年1月16日，笔者带领日本爱知大学教授松下智先生一行，即：日本客人四人，云南省康辉旅行社副总经理刘飞，景洪原始森林旅行社常务副经理刘江云，导游朱小姐，向导李保生（瑶族），徐树洪，麻黑村委会支部书记何天祥，主任李德明（瑶族）共12人，到勐腊县最高山峰、海拔2 023米的易武黑水良子考察野生大茶树，这里山峰陡峭、风大，有恐龙时代的活化石树蕨（即桫欏），野生大叶种茶和小叶种茶，李保生向导带领我们找到一株围茎198厘米，高10米以上的野生大茶树，他说这样大的附近有10多株，可惜在1998年被野火烧死了。



古六大茶山纪实



一行到易武黑水良子考察野生大茶树
日本丰茗协会会长松下智(右五)教授

同年3月，笔者又与易武乡党委书记、乡长一行15人到刮风寨王罗河畔的茶坪地考察，发现一片20余亩的野生大茶林，其中一株围茎198厘米分四枝，高15米左右。4月，笔者与朱光发、杨福贵先生及向导盘小老一行4人到易武金场河头右侧大茶林地考察，这片野生大茶林有10余亩，围茎140厘米、高14米以上的有四株，其余的高高矮矮、大大小小、子子孙孙、世代代自然繁衍生长。这两片野生大茶林属典型的大叶白毫，笔者采了一叶量了一下，长



午后云海慢慢散去



达27厘米，宽8厘米，背面白毫特多。

六大茶山的茶树品种，人工种植的主要有三大类，即：大叶种、中叶种、小叶种。大叶种（俗称大叶白毫）是六大茶山的主要品种，呈乔木状分布广，产量高，质量好。中叶种（当地称白茶），丛生，叶片大小及树形大小介于大叶种与小叶种之间，叶片柔软，因背面白毫多而得名，主要分布在漫撒茶山的漫撒、杨家寨、湾弓、水沟头，白茶园一带。小叶种主要分布在倚邦茶山及革登茶山，其来源一是野生引为家种，二是流落到该地的四川、贵州人回家探亲带茶籽来种传布。因气候、土质的因素作用，叶片比当今川、黔的小叶种稍大，也更柔软。在大叶白毫品种中，有不同的叶形、叶色，质量亦各有异。从叶形看，有渐尖形、钝尖形、短尖形、湾尖形、柳叶形，叶色有深绿色、绿色、青绿色、绿黄色、淡红色、古铜色。



重修剪后的古茶树长势

3. 历史沿革

古六大茶山在西汉时属哀牢地，东汉时属永昌郡，唐南诏时属银生节度地，据方国瑜教授著《云南郡县制两千年》载：“唐朝时期易武是滇南有名





古六大茶山纪实

的利润城”，宋孝宗熙七年（公元280年），傣族首领帕雅真以景洪为中心，把各部落统一起来，建立景陇金殿王国，接受宋朝统治，易武隶属景陇金殿王国属地。明《万历云南通志》（卷16）载，“在普洱设官经理茶贸，茶由此集散，所以称普洱茶”。到了清朝，普洱茶的声誉远扬，引起清政府的关注，雍正皇帝派心腹大臣鄂尔泰出任云南总督，第二年（雍正八年，1730年），鄂尔泰对云南推行“改土归流”的统治政策，将六大茶山划归普洱府管辖，控制六大茶山茶叶的购销权，并规定每年向朝廷上贡茶叶。民国2年（1913年），设置普思沿边行政总局，柯树勋任总局长，易武为第五分局，象明为第六分局。民国18年，民国政府设镇越县治于易武，象明为区，两地土司一因绝嗣，二因民国政府建立，而退出政治历史舞台。

1949年11月6日，建立镇越县人民政府，隶属普洱专区管辖。1953年1月23日，建立西双版纳傣族自治区，取消镇越县治，易武建立中心版纳，辖易武、瑶区、勐仑、麻木树（芒果树）。1957年，经国务院批准，在原镇越县范围内建立勐腊县及易武县，易武县治于勐仑，辖易武、瑶区、勐仑、象明等区。1958年末，易武县与勐腊县合并，称勐腊县，易武、象明为勐腊县北部两个区，易武区辖易武、漫撒两个茶山，象明区辖倚邦、蛮砖、革登三个茶山，攸乐茶山属景洪市管辖。



（二）有关古六大茶山的记述及正确定论

普洱古六大茶山的茶叶事业，在唐朝“大兴土木”时期得到了发展，并名扬出外，樊绰《云南志》（卷七）说：“茶出银生城界诸山，散收无采造法，蒙舍蛮以椒、姜、桂和烹而饮之”。所指银生城是南诏时所设，是今景东，诸山指思茅、西双版纳一带。明《万历云南通志》（卷16）载：“在普洱设官经理茶贸，茶由此集散，所以称普洱茶”。清阮福著《普洱茶记》载：“所谓普洱茶者，非普洱界内所产，盛产于府属思茅厅界也。厅治有茶六处：曰倚邦、曰架布、曰习崆、曰蛮砖、曰革登、曰易武”。又据普洱府志稿卷之十九食货志六物产篇。茶《檀卒滇海虞衡志》云：“普洱茶名重于天下，出普洱所属六茶山，一曰攸乐，二曰革登，三曰倚邦，四曰莽枝，五曰蛮砖，六曰漫撒。周八百里，入山作茶者数十万人，茶客收买，运于各处。”同篇《思茅厅采访》云：“茶有六山，倚邦，架布，习崆，蛮砖，革登，易武。”

针对历来对普洱六大茶山的各说不一，1957年11月，西双版纳傣族自治州人民政府组织茶叶专业普查工作组，对六大茶山进行实地普查，云南省农科院茶叶研究所第一任所长、原中国茶叶学会理事、云南省茶叶协会副理事长蒋铨先生亲自负责，带领人员普查，工作人员抽调州茶试站、茶叶公司、农技站、易武茶叶收购站、勐旺茶叶收购站的工作人员参加（当时象明区属版纳勐旺辖区），分编为3个普查小组，从11月15日始，到12月15日止，历时1个月，行程1200余里，走遍了六大茶山的山山水水、村村寨寨，查阅了许多有关的材料，走访了不少的老人，看了许多碑文、记录，历尽千辛万苦，搜集到了真实可靠的第一手资料，为茶叶史料提供了宝贵的、不可磨灭的证据。在调查报告中写到：“历史资料及口头流传中的莽芝茶山即是莽枝，位于倚邦区第四乡，又名勐芝大寨，与三乡革登只距15华里，周围地区不大，茶园面积不多，实属革登茶山范围。架布、习崆位于蛮砖、倚邦之间的架布河畔和习崆河畔，均在倚邦区第一乡内，范围比勐芝还小，显然包括在倚邦茶山之内，而易武、攸乐、漫撒三地区因范围广、产茶多而被列为大茶山之一是理所当然的。根据普查中谈到的茶山范围、茶园面积、茶叶产量，普洱古六大茶山依次是易武、倚邦、攸乐、漫撒、蛮砖和革登。过去所说不同地名，都是茶商们根据各人收购贩运的不同来源，任意宣扬出来的，都把自己收购贩运的茶说成名山名茶。另一方面由于交通不便，信息不灵，官方、学者未