



卓尼
文化
丛书

2



丹
曲
著

卓尼

藏传佛教历史文化

Zhuoni zangchuan fojiao lishi wenhua



甘肃民族出版社
GANSU NATIONALITIES PUBLISHING HOUSE

丹曲著

卓尼

藏传佛教历史文化

Zhuoni zangchuan fojiao lishi wenhua



甘肃民族出版社
GANSU NATIONALITIES PUBLISHING HOUSE

图书在版编目 (C I P) 数据

卓尼藏传佛教历史文化/丹曲著. —兰州: 甘肃民族出版社, 2007. 8

(卓尼文化丛书; 2)

ISBN 978-7-5421-1248-4

I. 卓… II. 丹… III. 喇嘛教—佛教史—研究—卓尼县
IV. B946. 6

中国版本图书馆 CIP 数据核字 (2007) 第 130542 号

书 名: 卓尼藏传佛教历史文化

作 者: 丹曲著

责任编辑: 路文 张文海

封面设计: 王林强

出 版: 甘肃民族出版社(730030 兰州市南滨河东路 520 号)

发 行: 甘肃民族出版社发行部(730030 兰州市南滨河东路 520 号)

印 刷: 甘肃天河印刷有限责任公司

开 本: 880 毫米×1230 毫米 1/32 印张: 9 插页: 2

字 数: 180 千

版 次: 2007 年 8 月第 1 版 2007 年 8 月第 1 次印刷

印 数: 1~5 000

书 号: ISBN 978-7-5421-1248-4

定 价: 22.00 元

甘肃民族出版社图书若有破损、缺页或无文字现象,可直接与本社联系调换。

邮编: 730030 地址: 兰州市南滨河东路 520 号

电话: 0931-8773261(编辑部 联系人: 李青立 E-mail: lili295@sohu.com)

电话: 0931-8773271(发行部 联系人: 葛 慧)

版权所有 翻印必究

序

中共卓尼县委书记 才让当智
卓尼县人民政府县长 杨 武

卓尼县位于甘肃省甘南藏族自治州东南部，总面积 5419.68 平方公里，全县总人口有 10 万多，是藏、汉、回、苗、蒙、土等十多个民族杂居但以藏族为主体的少数民族聚居县。

岁月沧桑，日月轮回，大自然的恩赐与历史的积淀，孕育出具有洮河流域文化特征的人类文明。自然生态文化、藏传佛教文化、党乃民俗文化、土司历史文化、洮砚文化，如同民族文化园林中的五朵奇葩，争奇斗艳，竞相绽放，成为汇聚卓尼历史文明发祥演绎的渊源，成为传承发展卓尼文化的灵魂。五大文化犹如五部厚重的史书，既反映了卓尼几千年的发展变迁，又承载了无数对卓尼未来的憧憬和希冀。

卓尼自然风光瑰丽，生态多样，是一座植物学的博物馆，美轮美奂的自然景观和历史尘封，使这里成为现实世界中的香巴拉。卓尼是历史上华夏文明最早发祥的地区之一，黄河的主要支流洮河流经这里，县内洮河流域密布着马家窑文化、齐家文化和寺洼文化等文化遗存。作为丝绸之路青海道的东端，卓尼成为安多藏区宗教文化的中心之一，大小 20 多处寺院以及宗教活动，还有不同寺院的珍藏文物、佛学研究，体现了藏传佛教文化的博大精深。地

处“汉藏走廊”边缘的卓尼是一座具有浓郁民俗风情的历史文化大观园，古老的羌族部落在千百年的繁衍生息中留下了风格浓郁的民俗风情。民俗民风、民间艺术、饮食文化、民间服饰、竞技体育等构成独具魅力的人间风情。卓尼土司自噶氏家族奠基以来，历时500余年。土司衙门的组织系统及其演变，政教合一制度的形成，从其发展脉络中可以窥探到社会进步的轨迹。产于卓尼的洮砚始于唐宋时期，历来被誉为中国传统的三大名砚之一。1300多年的雕刻历史，不仅使洮砚蜚声中外，而且在雕刻技法、图案寓意、成砚型制等方面形成了独有的文化特色。因洮砚雕刻技法精湛，成品精美，发展历史悠久，社会影响广泛，卓尼县被誉为中国洮砚之乡。

我们相信，广大读者一定会从这套丛书中寻找到卓尼文化的根，感悟到卓尼文化的魂。通过《卓尼文化丛书》这个窗口，大家可以仔细品味历史的卓尼，真切感受现实的卓尼，继续憧憬未来的卓尼。

目 录

绪 论 / 1

第一章 卓尼在藏区宗教文化地理中的位置 / 7

- 一、卓尼的地理位置 / 7
- 二、卓尼民族的来由与分布 / 9
- 三、卓尼名称的来由及其宗教文化含义 / 12

第二章 藏传佛教在卓尼的传播与影响 / 20

- 一、藏传佛教初传时期的卓尼 / 20
- 二、藏传佛教各教派在卓尼的传播 / 22
- 三、卓尼的重要藏传佛教寺院及其分布 / 26
- 四、卓尼寺院的僧侣及其生活 / 58

第三章 传播藏传佛教的旗舰——禅定寺 / 68

- 一、禅定寺的历史沿革与历代法台、僧纲 / 69
- 二、政教合一制度下的禅定寺 / 94
- 三、禅定寺的文化及其传承 / 102

第四章 卓尼与周边地区的宗教文化联系 / 150

- 一、卓尼与中央政府宗教文化联系 / 151
- 二、卓尼与西藏的宗教文化联系 / 152
- 三、卓尼与拉卜楞寺院宗教文化联系 / 155
- 四、卓尼与内外蒙古的宗教文化联系 / 165

第五章 卓尼籍的转世活佛及高僧学者 / 169

- 一、洮岷三杰 / 169
- 二、甘丹赛赤 / 173
- 三、策墨林呼图克图转世系统 / 177
- 四、喇嘛噶绕仓(察罕呼图克图贡噶嘉勒赞)转世系统 / 188
- 五、主要活佛转世系统 / 197
- 六、其他活佛转世系统 / 205
- 七、其他名僧学者与著述 / 214

第六章 卓尼的佛教文化与艺术 / 237

- 一、印经业与卓尼版《大藏经》 / 237
- 二、绘画艺术 / 245
- 三、馆藏文物 / 256
- 四、宗教节日文化 / 261
- 五、外国人眼中的卓尼喇嘛寺 / 271

参考文献 / 276

- 一、藏文文献 / 276
- 二、汉文文献 / 277

后 记 / 280




绪 论

现存的各类文献资料和考古发掘表明,在流经卓尼境内 174 公里的洮河两岸,密布着古人类各个时期的文化遗址和历代大小城堡遗迹,诸如马家窑文化、齐家文化和寺洼文化等遗址。在这些古文化遗址中,出土有大量新石器时期的陶器和石器,表明洮河流域作为黄河流域的支系,是古人类的发祥地之一。

今天的卓尼与临潭一带,古时统称洮州。先秦时期,羌、戎、氐等就活跃在这一地区,他们以游牧为主,逐水草而居,部落众多,名称各异,分布广泛。夏、商、周时期,羌人与华夏族发生了频繁的战斗,密切的接触与交流,使羌人的文化与生产得到了长足的发展。尤其是西周时期,羌人一度非常强盛,推翻了西周政权,并借机攻入了陕西、河南等地区,直到春秋时期,为华夏族战败。春秋末年,中原和陕西的羌人大部分融入当地人群之中,残部退回汧、陇以西。战国时期,羌人继续与相邻的秦国展开长期的斗争和较量,最后,秦国消灭了羌人义渠王国,进兵渭首,征服狄獯,控制了羌人,羌人首领无戈爰剑向西遁去,其后裔在甘、青、川、康、藏得到了繁衍,羌人形成了一次发展高峰,社会生产也得到了进一步的发展。

秦汉以后,羌人社会又发生了较大的变化,大抵住在西南长江系统嘉陵江流域山谷地带的称氐,住在西北黄河系统湟水流域和洮河流域高原地带的称羌。汉武帝时期,打通了河西走廊,设置四郡,隔断了羌胡之间的联系。东汉时期,汉族统治阶级和羌人进行了激烈的斗争,湟水、大通河、黄河、大夏河以及洮河流域成了彼此之间争夺的地域。由于统治阶级政治腐败,对杂居区的羌人残酷压榨和奴役,人民处在水深火热之中,造成了种族间的仇恨,西羌



卓尼藏传佛教历史文化

反攻,东羌呼应,羌人势力蔓延到山西、河南中原一带。西汉时,卓尼县境属临洮县,归陇西郡。东汉时,这一带的羌人势力当不弱。章帝建初二年(公元77年),松茂一带的烧当羌围攻临洮的南部都尉时,曾阻住汉军的步伐于洮水以南,迫使汉军于索西城(今岷县梅川)与羌军对阵。东汉永安帝永初年间,钟羌又攻占临洮县(今卓尼),直到汉顺帝永建元年(126年),汉军才尽复其地,于秦临洮故县置临洮郡临洮县及陇西南部都尉。之后,这里始终为汉羌杂居的形势。

西晋,卓尼为狄道郡九县之一——洮阳,属秦州。西晋末年,吐谷浑攻入今甘青地区,与羌人发生了密切的经济文化联系,羌部落纷纷依附,卓尼地区也尽为吐谷浑所有,经过近百年的斗争与交融,羌人与吐谷浑、汉人等共同开发着这一地区。吐谷浑还在洮水两岸修筑了土城堡加以戍守,见载于文献的有泥和戍、洮阳城、候和城(又称洪和城)等。这一时期,氐人、羌人与汉族交流频繁,高度接受了汉族文化,农牧业生产得到了进一步发展,卓尼地区在当时成为吐谷浑辖域内的重要戍守之地。后周武帝时期,驱逐吐谷浑,收复洮州,属洮阳郡,继而立为洮州,卓尼地区成为中原政权治下之地。

隋朝初期,卓尼地区设有临洮郡下之多个县治。唐代称洮州和临洮郡,属陇右道。7世纪,松赞干布统一青藏高原,建立起雄强的吐蕃王朝。与此同时,中原地区出现了大唐盛世。唐蕃并驾齐驱,共同构筑起友好往来的汉藏金桥。在唐蕃互通有无的过程中,亦上演着一幕幕战火风云,洮河地区成为唐蕃对峙的主要战场之一,这里的社会生产和人民生命财富受到严重的破坏和威胁。9世纪中叶,吐蕃王国因不可克服的内部矛盾,开始由盛而衰,继而分崩离析。与此同时,大唐帝国也日薄西山,隋、唐时的汎潭(后改为临潭)、蓝川等县及设置在卓尼境内之洮河南岸的诸县,遂为吐蕃占领。




绪 论

宋、元，卓尼地区属洮州所辖，直隶宣政院吐蕃诸宣慰司。西北地区一度成为北宋、西夏和唃廝囉等汉、藏政权角逐的政治舞台，西北少数民族包括卓尼在内的藏民族卷入了无休止的战争漩涡之中。宋熙宁五年以后，建制多有变革，后仍以临洮城为洮州，部分地区仍为吐蕃占据。元符二年洮州又失于吐蕃，大观二年收复仍旧为洮州，建炎后又陷于金，金袭宋制。

12世纪下半叶，成吉思汗统一了蒙古诸部，用战争的手段征服了北方的许多地区，灭夏伐金，统一中国。元袭金制，洮州州治未改，隶属于理番院吐蕃诸宣慰司。在统一中国的历史进程中，蒙古西凉王阔端在甘肃的经济文化重镇凉州，迎请了藏传佛教高僧萨迦班智达，进行了历史性的“凉州会晤”，树起了祖国统一的历史丰碑，雪域高原正式纳入祖国版图。卓尼之称的出现，就出现于此时。时萨迦法王八思巴受元世祖忽必烈之邀赴京，途经卓尼地区，建议在此建寺，并以寺址内两棵高大的马尾松（藏语译音“觉乃”）命名，“卓尼”便为藏语“觉乃”之音变。由元一代，河、洮、岷地区成为元朝对藏区施政的中心，而卓尼的禅定寺，就是这一历史时期的文化产物，也是藏传佛教在甘肃最大的文化和宗教中心。

14世纪中叶，朱元璋推翻了元朝建立明王朝，因武力主要集中于北边防御，故推尊藏传佛教僧侣，俾其“率修善道，阴助王化”，实行“多封众建，尚用僧徒”的统治政策，以达到“隔绝蒙藏联络，巩固明朝的统一”的政治目的。明朝在甘、青、川藏区设立卫所制，军政合一，由汉藏官吏共同参治，同时推行土司制度，对少数民族采取镇压与笼络的两手政策，对少数民族的上层，则给予土司、土官、头人等衔职以示羁縻。这一时期，河、洮、岷地区成为明朝向广大藏区施政的战略要冲，代表藏族文化精英的“洮岷三杰”——华丹嘉措、华丹扎西、释迦，成为往来于朝廷和藏区的使节，具有举足轻重的地位。明永乐十六年（1418年），卓尼游牧部落首领些地（又译作姜地）内附，设卓尼土司千户所，隶属陕西都司洮州卫军民指



卓尼藏传佛教历史文化

挥使司辖领,从此开始了杨氏家族历经二十世、五百余年的世袭土司统治。杨土司经营期间,对卓尼地区实施了有效的治理,卓尼城池亦于明嘉靖十七年修葺。

15世纪中叶,藏传佛教格鲁派兴起。五世达赖喇嘛时期,格鲁派确立了在藏区的统治地位,西藏的“政教合一制度”得到了空前的发展。清代,卓尼隶属甘肃行省巩昌府洮州厅,卓尼杨土司的政教合一制度在此期间得到了进一步加强,禅定寺也备受清朝中央政府的重视,甚至卓尼籍的高僧大德作为甘丹赛赤屡屡在宗喀巴创立的主寺甘丹寺主持教务,最具影响的历代策墨林呼图克图和喇嘛噶绕仓等都代表达赖喇嘛为首的噶厦政府处理过重大的历史事件,得到了藏蒙民族和清朝中央政府的极大关注。禅定寺不仅成为当时连接清朝和西藏的中转站,而且对整个西北藏、蒙地区社会的稳定、经济的繁荣、文化的交流都起到了重要的作用。著名的卓尼版《大藏经》的问世,“上可追踪那尔塘寺^①,下可媲美德格土司的刻经事业”^②,就是这段历史最好的印证。

直至清末,甘肃藏区仍然有不少土司、土官、僧纲、头人等存在。民国期间实施“改土归流”,取消土司制度,设置全国统一的基层政权,土司政权制度基本消亡。甘肃著名的几个土司,如永登的鲁土司、会川的赵土司、岷县的侯土司、西固的马土司等,都随着土司制度的消亡而成了历史陈迹。唯独卓尼的杨土司延续时间最长,虽经过民初“改土归流”剧烈的政治变革,第十九代土司杨积庆为国民党地方军阀阴谋杀害,二十代土司杨复兴继承父职后,名义上取消了土司职位,实际上仍然行使着土司的权利。甘肃当局仍然相继委派杨土司为“洮岷路游击司令”、“洮岷路保安司令”等职,名义和权利都大于原来的土司。


“五四运动”标志着民主主义革命进入了一个崭新阶段。爱国革命志士忍辱负重,积极投入到反帝反封建斗争的洪流中,其中一些人远赴边疆地区,点燃革命的火种,各族人民热烈响应,形成了



绪 论

极为广泛的群众性的反帝反封建爱国运动。在各界爱国人士的努力下,卓尼先后创立了许多学校,藏族的教育得到了蓬勃发展,形成了民族教育体系,为中华人民共和国成立后民族教育的发展奠定了基础。1932年改土司衙门为“洮岷路保安司令部”,1937年卓尼成立设治局,隶属岷县第一督察区。1935年和1936年,红军长征越过千里岷山雪山,在卓尼杨土司和藏族同胞的帮助下,渡过白水险隘栈道,攻克闻名遐迩的天险腊子口,为红军完成战略转移作出了应有的贡献。正是由于红军长征播下了革命火种,1943年爆发了以肋巴佛为首的甘南各族人民大起义,震慑了国民党的腐朽统治。

1949年,中国人民解放军挺进大西北,卓尼土司杨复兴等有识之士以他们特殊的身份从事藏区的和平解放事业。1949年9月,卓尼土司杨复兴率部起义。卓尼的和平解放标志着藏族历史揭开了崭新的一页。1950年成立卓尼藏族自治区,直属甘肃省。1953年10月,将卓尼藏族自治区改为卓尼县,隶属甘南藏族自治州。1958年12月,临潭、卓尼两县合并,称临潭县。1962年1月,恢复卓尼县建制。县人民政府驻柳林镇,西距甘南藏族自治州府合作镇105公里,北距甘肃省府兰州市365公里,东北距首都北京2178公里^③。全县现辖3镇(柳林镇、木耳镇、扎古录镇)和12个乡(纳浪、洮砚、藏巴哇、喀尔钦、申藏、恰盖、康多、杓哇(民族)、阿子塘、完冒、刀告、尼巴)。禅定寺及其众多属寺,分别于民国十八年马匪叛乱、1958年反封建运动、1966年文化大革命运动中遭到了浩劫。1979年改革开放以来,党的民族、宗教政策得到了落实,重大寺院包括禅定寺陆续开放和重建,已开放的寺院总计16座^④,分别是禅定寺、贡巴寺、恰盖寺、鲁琼达仓寺、安科尔白石崖寺、沙冒寺、康木车桑俄敦督林寺、雅路寺、雅当寺、知智寺、旗布寺、杓哇寺、康多寺、康多多玛寺、石门寺、柏林牛营寺,分布在全县各地。



卓尼藏传佛教历史文化

今天,卓尼藏传佛教的辉煌历史或许早已被人们所忘却,然而在新的历史发展时期中,卓尼的藏传佛教文化在与社会主义相适应的过程中,对弘扬民族文化,发展民族地方经济,仍会发挥出重要的作用。

注释:

① 那尔塘寺即指纳塘寺,藏语称之为“snar-thang-dgon-pa”,位于西藏自治区日喀则地区西南部,由藏传佛教僧侣董敦(1106~1166)兴建于1153年(南宋绍兴二十三年),当时寺院规模较大,有寺僧3000多人。该寺以编译佛经而闻名全藏,设有全藏最早的印经院,寺内原藏有许多藏文经版和佛教典籍手抄本。13世纪末叶,该寺的主持迥丹热赤曾将寺内所藏大量经典编辑为大藏经《甘珠尔》和《丹珠尔》。据传14世纪曾有藏文刻版问世,今已不传。清代雍正年间,当时掌管西藏地方政权的颇罗鼐关照该寺刻印此经典,历时两年完成,这就是著名的纳塘版藏文大藏经。

② 王沂暖:《卓尼杨土司传略补序》,《卓尼杨土司传略》,兰州:杨士宏著,兰州:甘肃民族出版社,1990年,2页。

③《卓尼县志》编纂委员会:《卓尼县志》,兰州:甘肃民族出版社,1994年,67页。

④《卓尼县志》编纂委员会:《卓尼县志》,兰州:甘肃民族出版社,1994年,675页。



第一章 卓尼在藏区宗教文化地理中的位置


宗教的形成、发展、分布以及习俗、教义不仅与一定社会形态下的经济、政治及人类的认识能力有着密切关系，而且许多方面与地理环境也有一定联系。卓尼的禅定寺就是在特定的社会形态、地理环境条件下的产物。自八思巴时期萨迦格西创立了卓尼大寺后，给这方土地注入了神奇的文化色彩，形成了这里独特的人文地理景观。

一、卓尼的地理位置

卓尼县地处甘肃省甘南藏族自治州东南部，南靠迭部县，西临合作、夏河，北与和政、康乐县毗邻，东与渭源、岷县、漳县接壤，西南角与四川省搭界。今区划总面积 5419.68 平方公里，东西长 87 公里，南北宽 120 公里。卓尼县境内有临潭县属的基层行政建制与卓尼县属的基层行政建制交叉并存。

卓尼县的地质结构为秦岭古生代褶皱地带，地势由西南向东北倾斜。全县为水系切割的冲岱地形，重峦叠嶂、沟壑纵横。南有迭山山脉（主峰扎伊克海拔 4920 米），北有尖石山、白石山、花岩山，中有斜藏大山。洮河自西向东贯穿卓尼全境，主要支流有车巴河、卡车河、大峪河、冶木河等，流域面积 1208 平方公里。

卓尼属高原性大陆气候，四季不分明，年平均气温 5.9℃，年平均降水量 584 毫米，年日照总量 2186 小时，无霜期平均 89 天。



卓尼藏传佛教历史文化

全县总人口 10.2 万多,有藏、汉、回、土、满、蒙古等民族,其中藏族人口占全县总人口的 67% 左右。全县经济以牧业为主,牧、农、林、副兼营。畜种有牦牛、绵羊、山羊等,2006 年统计,各类牲畜年末存栏 27.28 万头(只),牧业年产值 962 万元,占农业总产值的 50% 以上。农作物有小麦、青稞、蚕豆、油籽等。^①从卓尼的资源储备和目前开发状态看,尚有极大的开发潜力。

历史上,卓尼土司所拥有的土地,相当于今卓尼县土地面积的五倍还多。卓尼土司的辖地,在青藏高原的东部边缘地带的甘肃南部,界于甘、川边境,以岷山山岭为基地,沿白龙江、洮河上中游的两岸山谷地带分散居住,面积约为 3 万平方公里,有 3 万多户、约 10 余万人,90% 以上为藏族。

卓尼的地理位置非常重要,明太祖朱元璋曾指出:

洮、河,西番之门户……洮州西控番戎,东蔽隍陇,自汉唐以来,备边之要地也。^②

《洮州厅志》言:

洮地三面临番松潘连界,接蒙古边境一墙之外,直通青海黄,可西控诸番,东屏两郡,南俯松叠,北蔽河湟,西南之要害也。^③

洮州为西番门户,西控番戎,东蔽皇陇,自古以来为极边要卫,幸士风淳朴,民俗简陋。^④

其地淳朴的民风与古朴的民俗与当地自然地理环境有关。卓尼所属地区到处为崇山峻岭,峡谷深切,森林茂密,草场广袤,河流纵横,交通极为不便,勉强可以行走之路,也多为羊肠小道或悬崖栈道。从土司驻地卓尼城垣去管辖地区,多则骑行六七天,少则两三天。“长时间形成一个交通阻塞、文化落后、与外隔绝的封闭社



会。”^⑤

当代学者研究也表明：


河洮岷^⑥，是历尽沧桑的战略要冲。在我国大西北，河洮岷地区与湟中并列，都属于战略要冲，随着时代的推移，它们各代表着一个时期的政治、军事、经济的重点，各在民族关系史上占有重要的一页。^⑦

二、卓尼藏族的来由与分布

关于卓尼藏族的来源，根敦琼培在《白史》中提到：“卓尼巴等也有是松赞之军队等传说。”^⑧这个推断是有道理的，更早些的根据是《汉藏史集》载：藏王赤松德赞“派遣了以吐蕃九名能干为首的精锐部落到汉藏交界之处戍守边境，从而形成了被称为噶玛洛（bkav—ma—log）的大部落”，并命令“无诏书不得返回。”^⑨今在汉藏交界的东部边缘和北部边缘地区，仍有大量的藏族部落自称为“噶玛洛”，卓尼地区正当这些称为噶玛洛者中间。

藏文文献《安多政教史》记载：

与卓尼大寺相连接的是卓尼土司的府邸——广聚王宫。这家土司姓噶(dgav)氏。从前，悉补野聂赤赞普的后裔中一支，因没有儿子向天神祈祷，随着太空中自然发出的声音，面前出现了一个孩子，心中高兴之极，遂取姓为噶。这个孩子后来有了四个儿子，老大名叫达热京(stag—ris—can)，他的后裔噶·益西达吉(ye—shes—dar—rgyas)，曾担任赞普热巴巾^⑩的大臣，派至安多地区征收赋税，就在佐格林(mdzod—dge—gling)地区建立起庄园。他有五个儿子，老大一支中的姜提(spyang—thi)和俄提(dngo—thi)二人前来卓尼地区，被大伙拥立为长官。不久，众生怙主八思巴前



卓尼藏传佛教历史文化

去该地，由于圣者为他提供了顺缘，乃创建了卓尼寺。^①

后代学者对卓尼藏族，特别是杨土司家族的族源也作出了详细考述。《卓尼杨土司传略》讲述：

据藏文史料记载：“赤热巴巾派名曰噶·益西达吉的大臣来安多收税，他看到这儿的自然环境和生活条件，不想回去，故在此成家立业，长期居住下来，最初在四川松潘一带。”根据他生活的大约年代和奉行的职权，可能是噶·禄东赞的后裔，也可能是他的子孙辈。因他的三个儿子长期把守边关，尤其是三子赞普在唐蕃边境戍守三十余年。在论恐热战乱之后，其他史籍则没有提到有关噶氏的记载。

.....

噶·益西达吉初到四川松潘一带，藏语称作“佐格道”(mdzo-dge-stod)。后来到了他的子孙辈，些地(spyang-thi)和傲地(vod-thi)兄弟二人，希望找到一个气候温和宜于发展农业的地方，流落到热东巴(bzhag-ldom-pa，四川若尔盖县，意为“居住过流浪者”)，从此地分作两路，一路沿着白龙江而下，进驻迭部，一部分顺草地向东初到‘下佐格’(mdzo-dge-smad)，后来才到卓尼的达高坡。

..... 又因为发展各种实力的需要，南迁到雷马沟。^②

些地，又译作姜提^③，即杨土司的先辈。些地听说在不远的洮河沿上有座寺院，寺院的主持是西藏萨迦八思巴大师的随行弟子格西。“有一次，姜提来到寺院中朝拜，那位格西问其为何而来，途中遇见何物。姜提答道：‘我来此地是为了充当藏人的头领，途中遇到大河之流。’格西说：‘好啦！你的后辈犹如恒河之水源远流长，家族兴旺发达。请你做统领藏人的头领、供养佛法的施主吧！’