



全球通
GoTone


SHI JIE WO ZHI DAO

世界我知道

邬琼 / 编

马来西亚

MALAYSIA



新疆人民出版社

SHI JIE WO ZHI DAO


世界我知道

马来西亚

MALAYSIA

邬琼 / 编

新疆人民出版社



图书在版编目(CIP)数据

马来西亚 / 鄂琼编. — 乌鲁木齐: 新疆人民出版社, 2006.12

(世界我知道丛书)

ISBN 7-228-10650-4

I. 马… II. 鄂… III. 马来西亚—概况—儿童读物
IV. K933.8-49

中国版本图书馆 CIP 数据核字(2006)第 152105 号

总 策 划 李维青

阿不都热合曼·艾白

丛书统筹 罗卫华 美术总监 刘堪海

责任编辑 刘 星 美术编辑 李晓瑜

世界我知道·马来西亚

出 版 新疆人民出版社

地 址 乌鲁木齐市解放南路 348 号

电 话 0991-2841131

邮政编码 830001

制 版 乌鲁木齐捷迅彩艺有限责任公司

印 刷 新疆新华印刷厂

开 本 880mm × 1230mm 1/24

印 张 3

字 数 60 千字

版 次 2006 年 12 月第 1 版

印 次 2007 年 3 月第 1 次印刷

印 数 1-5 000

定 价 12.00 元

审 图 号:GS(2006)1604 号 地图审核:国家测绘局地图技术审查中心

世界

用开阔的视野打量

在人类赖以生存的地球上，一个个美丽的国家在大自然浩瀚无际的舞台上演绎着无数个生动的故事，孕育了数以千计的包含人类智慧和劳动结晶的成果，呈现出精彩纷呈的面貌。为了让更多的青少年朋友开阔视野，增长知识，我们选取世界上极具特色的国家和地区，集结成丛书《世界我知道》，奉献给大家。

追随着书中精美的图片与优美的文字，你求知的目光将会一次又一次地与世界各国的地理、历史、艺术、风俗、社会生活相遇——在“法兰西的艺术宝库”塞纳河畔徜徉，在古朴完整的“和平之邦”伯尔尼老城流连，观赏苏格兰男人的裙子，结交西班牙的斗牛勇士；品味日本的花道与茶道，拜访著名的特洛伊木马，品尝美味的韩国烧烤；欢跃于“活的地质教科书”美国大峡谷国家公园里，学习阿根廷的探戈舞，加入到巴西最火爆刺激的节日狂欢节中；邂逅“埃及文明永恒的象征”金字塔，感受极富想象力的非洲木雕艺术；到淳朴的毛利人家中做客，体会

世界上最大的珊瑚礁群大堡群的壮观。

我们期望,每一次的相遇,你都可以用善于发现的眼睛纵览海内外的地理风貌,触摸人类文明的脉搏,共享文学和艺术的魅力,感受各国的风土人情,解读各国社会生活的方方面面,从而领略到最精彩的内容。

在编写中,我们本着一份责任心,尽力以知识性、科学性、趣味性为出发点,一字一句精心雕刻丛书内容,力求做到深入浅出,通俗易懂。全套丛书以图带文,文图互补,具有形象直观的阅读效果。同时,我们还将许多有趣的知识融入相关链接部分——气候最特殊的地方,最大的动物,最美丽的植物,最有特色的资源,最著名的人物,最常用的简单外语……各种奇闻轶事,都可以从书中看到。

我们期盼这套书能为你开启一扇明亮的窗户,看到一个色彩缤纷的世界;能为你插上一双飞向未来的翅膀,随着书中的文字游弋于千姿百态的世界各地,开拓无限的想象空间。用开阔的视野打量世界,这正是我们希望送给读者的一份最好的一生的礼物。

愿每一位青少年朋友的心灵都能因此而珍藏另外一个开阔的世界。

目录

- 01 用开阔的视野打量世界**
- 01 你先要知道的**
- 国名 / 01
- 面积 / 01
- 首都 / 01
- 国旗 / 01
- 国徽 / 02
- 国花 / 02
- 货币 / 02
- 国歌 / 03
- 重要节日 / 03
- 04 认识马来西亚**
- 地理简述 / 04
- 自然资源 / 05
- 气候特征 / 06
- 人口、民族构成 / 06
- 马来西亚的多元文化 / 07
- 国家政体 / 07
- 历史简述 / 08
- 09 走入马来西亚**
- 首都吉隆坡 / 09
- 吉隆坡标志——吉隆坡塔和双峰塔 / 10
- 国家清真寺 / 11
- 国家博物馆 / 11
- 蝴蝶公园 / 12
- 新首都——普特拉贾亚 / 12
- “米仓”——吉打州 / 13
- 兰卡威岛(也称浮罗交怡岛) / 14
- 檳城 / 16
- 檳城大桥 / 17
- 檳榔山 / 17
- 极乐寺 / 17
- 蛇庙 / 18
- 雪兰莪州 / 19
- “萤光河” / 19
- 黑风洞 / 19
- 彭亨州 / 20
- 国家公园 / 21
- 珍妮湖 / 22
- 云顶高原 / 22
- 刁曼岛 / 22
- 丁加奴 / 23
- 历史名城马六甲 / 25
- 三保庙 / 26
- 三保山 / 27
- 荷兰红屋 / 28
- 柔佛州 / 28
- 沙捞越州 / 29
- “猫城”古晋 / 30
- 奉犀鸟为神灵的民族 / 31
- 沙巴州 / 32
- “神山” / 32
- 人猿 / 33
- 34 饮食 生活 习俗**
- 马来服饰 / 34
- “国服” / 34
- “马来服” / 34
- 头饰 / 35

目录

C O N T E N T S

- 拖鞋 / 35
- 饮食 / 35
- 离不开咖喱的马来餐 / 36
- 印度风味饮食 / 37
- 马来西亚中餐 / 38
- 别具风味的热带水果 / 39
- 浮脚楼与长屋 / 39
- 宗教习俗 / 40
- 受重视的伊斯兰教 / 40
- 奇异的婚俗 / 41
- 锡克人奇特的习俗 / 42
- 常见的习俗礼节 / 43
- 丧葬习俗 / 44
- 45 多元文化的节日庆典**
- 风情浓郁的三大民族节日 / 46
- 华人农历新年 / 46
- 开斋节 / 46
- 屠妖节 / 47
- 开放家庭 / 47
- 大宝森节 / 48
- 其他庆典活动 / 49
- 抛柑闹元宵 / 49
- 虎年大伯公出巡 / 49
- 花卉节 / 50
- 祈愿大游行 / 50
- 51 艺术与体育休闲**
- 巴迪布手工艺品 / 51
- 锡器 / 51
- 风筝 / 52
- 舞蹈 / 53
- 常见体育运动 / 53
- 羽毛球 / 53
- 休闲活动 / 54
- 藤球 / 54
- 陀螺 / 55
- 吉兰丹大鼓 / 55
- 马来武术 / 55
- 56 华人组织与文化**
- 华人政党与社团 / 56
- 社团机构 / 56
- 社团建设与活动 / 56
- 多层次的华人文化 / 58
- 新闻传媒 / 58
- 全国文化节 / 59
- 完善的民族教育 / 59
- 60 发展中的马来西亚**
- 经济 / 60
- 2020年的发展计划 / 60
- 教育体制 / 61
- 语言的王国 / 61
- 马来亚大学 / 62
- 独具特色的教育体系 / 62
- 旅游业 / 63
- 新闻出版 / 63
- 交通 / 64
- 对外关系 / 64
- 旅游须知 / 65
- 66 鸣谢**



你首先要知道的

亚洲东南部有这样一个国家：景色优美迷人且世代流传着许多动人的传说，灿烂多彩的文化习俗让人久久难忘……它就是马来西亚。

马来西亚有美丽多姿的热带风光，千姿百态的山、河、海、岛、礁、滩，奇异美妙的多种动植物和遍布各地的名胜古迹，享有“热带旅游乐园”的美称。

【国名】 马来西亚(Malaysia)


【面积】 33.03万平方千米

【首都】 吉隆坡(新首都为普特拉贾亚)

普特拉贾亚位于吉隆坡以南3.5千米处，是继吉隆坡和纳闽之后第三个被列为马来西亚联邦直辖区的城市。

【国旗】

呈横长方形，长与宽之比为2:1。旗面由14道红白相间、宽度相等的横条组成。左上方有一深蓝色的长方形，上有一弯黄色新月和一颗14个尖角的黄色星。14代表13个州和联邦政府，蓝色象征人民的团结及马来西亚与英联邦的关系（英国国旗以蓝色为旗底），黄色象征皇室统治政权，新月象征马来西亚的国教伊斯兰教。





【国 徽】

主体为盾形。盾徽之上绘有一弯黄色新月和一颗14个尖角的黄色星，盾面上的图案和颜色象征马来西亚的组成及其行政区划。盾面上部列有5把入鞘的短剑，它们分别代表柔佛州、吉打州、玻璃市州、吉兰丹州和丁加奴州。盾面中间部分绘有红、黑、白、黄4条色带，分别代表雪兰莪州、彭亨州、霹雳州和森美兰州。盾面左侧绘有蓝、白波纹的海水和以黄色为底并绘有3根蓝色鸵鸟羽毛，这一图案代表槟榔屿。盾面右侧的马六甲树代表马六甲州。盾面下端左边代表沙巴州，图案中绘有强健的褐色双臂，双手紧握沙巴州州旗。盾面下端右边绘有一只红、黑、蓝三色飞禽，代表沙捞越州。盾面下部中间的图案为马来西亚的国花。盾徽两侧各站着一头红舌马来虎，两虎后肢踩着金色饰带，饰带上书写着格言“团结就是力量”。

【国 花】 大红花

又叫朱槿(锦葵科),不过在种类繁多的朱槿家族中,只有单层、五个花瓣、单支花蕊的深红色朱槿花才是真正的马来西亚国花。在马来西亚,人们视线中出现频率最高的花卉就是大红花,高速路旁、市区道路、民居周围,都能看到大红花俏丽的身影。大红花的图案还占据了马来西亚国徽的醒目位置。无处不在的大红花真正成为了和马来西亚人民生息与共的精神家园。



【货 币】 林吉特





马来西亚吉隆坡,英雄纪念公园七勇士雕塑

(周家华/云图/www.fotoe.com)

【国歌】 《我的国家之歌》这首歌是根据1880年在非洲塞舌尔群岛的流行曲《月光曲》改编而成。

【重要节日】

独立日:8月31日(1957年)

国庆日:8月31日(1957年)

灾难意识日:12月26日(2005年马来西亚政府决定设立。选择这一天作为全国“灾难意识日”,是因为马来西亚在这一天曾多次遭受自然灾害的袭击。)

马来西亚的“世界之最”

- ★世界上国王最多的国家
- ★世界上最大的木材出口国
- ★世界天然橡胶和棕油产量第一的国家
- ★世界上最大开花植物——马来西亚大王花
- ★世界上最大人猿保护中心——位于山打根附近
- ★世界最大农业森林公园——位于雪兰莪州
- ★世界规模最大的锡制品厂——皇家雪兰莪锡器厂
- ★世界最大洞穴群——位于东马沙捞越境内的姆鲁山上
- ★世界上最高的机场控制塔之一——雪邦机场控制塔(高118米)
- ★马来西亚是目前海外出版华文报刊种类最多的国家,达30多种。

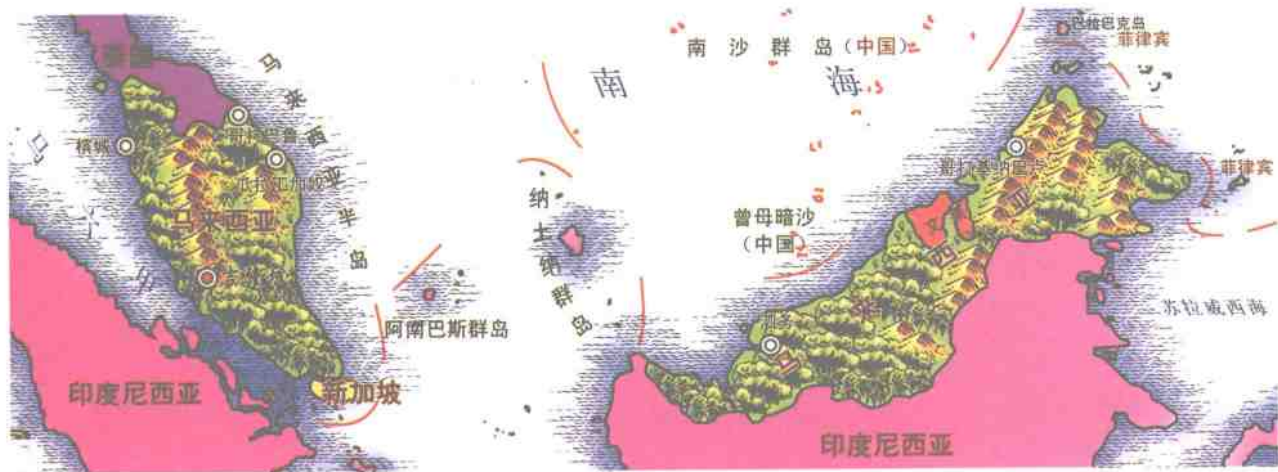
认识马来西亚

【地理简述】

马来西亚位于东南亚,是太平洋和印度洋、亚洲和大洋洲相交的十字中心,特别是马来半岛西临著名的马六甲海峡,是连接太平洋和印度洋的重要水上通道,不仅有利于其经济发展,而且在战略上也处于极有利的位置。从世界各地经航空或水路、陆路,都可到达此地。

全境被南中国海分成东、西两部分。西部称西马,位于马来半岛南部;北与泰国接壤,西濒马六甲海峡,东临南中国海;东部称东马,位于加里曼丹岛北部的沙巴州和沙捞越州。夹在两个州中间的一部分是属于另一个国家——文莱。

马来西亚面积33.03万平方千米,海岸线长4 192千米。境内崎岖多山,有八条大体平行的山脉纵贯南北。其中大汉山,海拔2 190米,是西马最高峰,据称是世界上锡的最大成矿带;克罗克山脉主峰基纳巴卢山,海拔4 101米,是马来西亚的最高峰,也是东南亚的最高峰。高





迷人的海滩风光

山峡谷间多险滩瀑布,许多名胜就坐落在这些山中。马来西亚虽然被海洋包围,却很少有台风、海啸等危害人类生活的重大自然灾害。

【自然资源】

森林资源丰富,占全国总面积的74%,且多为原始热带雨林。动、植物的种类繁多,仅各种花草树木就有1.5万多种,野生动物的种类超过300种,哺乳动物286种,各种鸟类700种,爬虫类超过350种,两栖类165种,仅蜥蜴类就有80多种,令人生畏的蛇类140多种,鱼类300多

种,蝴蝶1200多种,此外还有几千种昆虫。

马来西亚虎是代表性动物,还有不少的珍禽异兽,如独角犀牛、巨猿、豹猫、树蛇、岩羊等。蝴蝶色彩绚丽夺目,不少品种世间罕见。随处可见葱翠墨绿的植物、五彩缤纷的奇花。生长在原始森林中色泽红艳的大王花,盛开时直径达1~2米。大王花是世界上最大的花朵,被称为“花王”。兰花、蝴蝶、巨猿被视为当地三宝。

【气候特征】

马来西亚地处北纬1°~7°的赤道地带,属热带国家。提起赤道,你一定会认为那儿是个“大火炉”吧?其实,马来西亚温度并不高。它是低纬度的海洋国家,气候深受海洋的影响,形成了独特的热带雨林气候特点。没有四季之分,全年高温多雨,温差极小,相对湿度大。常年气温在21℃~32℃之间。

马来西亚白天虽然炎热,但是午后有阵雨,晚上会有季风吹拂,十分凉爽。尤其是北部的槟榔屿,早晚气候宜人,凉风不断。

全年雨量充沛。西马年平均降雨量为2 000~3 000毫米;东马则更多,在3 000毫米以上。每年6~7月份降雨最少,10~12月份则降雨最多。

【人口、民族构成】

人口2 532万多,是个以三大民族为主体的多种族国家。三大民族即指马来族(又称巫族)、华族和印度族。其中,马来人及



马来西亚马六甲,当地女孩 (汝百乐/www.fotoe.com)

其他土著人占66.1%，华人占25.3%，印度人占7.4%。此外，还有少量的欧洲人和欧亚混血人。

马来语为国语，通用英语，华语使用也较广泛。伊斯兰教为国教，其他有佛教、印度教、基督教等宗教和一些原始信仰。由于多民族的长期共同生活，形成了一种多元化的文化特色。

◎ 马来西亚的多元文化

马来族绝大多数信仰伊斯兰教。伊斯兰教是马来西亚的国教，各地的主要清真寺都很宏伟壮观。马来人还保留着原始宗教。

华人信仰佛教和道教。吉隆坡的观音寺、马六甲的青云寺、槟榔屿的极乐寺等是最具有代表性的佛教寺院。成为名胜之地的寺院规模多雄伟壮丽，它们有一个独特之处：佛道混合，一个寺院里往往同时供奉着福德正神、玉皇大帝和释迦牟尼。

马来西亚的印度人多为印度南部的泰米尔族，印度教是印度人特有的宗教。特点是一无教祖，二无教会组织，三无至高无上的经典，人们崇拜村镇神、家族神和个人神三种神氏。供奉的神有维鸠奴神、湿婆神。

【国家政体】

政体为君主立宪制。最高元首由统治者会议产生。统治者会议由西马九个州的世袭苏丹和马六甲、槟榔屿、沙捞越的州长加上沙巴州元首组成。选举最高元首时只有九个苏丹有



槟城龙山堂丘公祠，也作龙山寺

选举权和被选举权。各地的苏丹实际上是当地政教合一的最高首领。

全国分为13个州,包括西马的柔佛州、吉打州、吉兰丹州、马六甲州、森美兰州、彭亨州、檳榔嶼州、霹靂州、玻璃市州、雪兰莪州、丁加奴州以及东马的沙巴州、沙撈越州,另有三个联邦直辖区:首都吉隆坡、纳閩島和普特拉賈亞。


【历史简述】

早在远古时期,马来亚地区已经有人类生存、栖息。公元初,马来半岛建立了羯荼、狼牙修等古国。公元5~7世纪初,这些小国与中国保持友好关系。

马六甲是西方人涉足马来亚半岛获得的第一个立足点。1511年,处于鼎盛时期的公国为葡萄牙所控制。1641年,葡萄牙人为荷兰人所取代。1786年英国占领檳榔嶼、新加坡和马六甲,1829年组成海峡殖民地,到二十世纪初,马来亚逐渐沦为英国殖民地。第二次世界大战期间,马来亚于1941年12月被日本军队侵占。1945年8月日本投降后,同年9月英国恢复对马来亚的殖民统治。一年后,英国组成马来亚联盟。1948年2月1日马来亚成立马来亚联合邦。1957年8月31日马来亚联合邦在英联邦内独立。1962年8月1日,英国和马来亚双方原则协议组建新的国家——马来西亚。1963年9月16日,马来西亚组成,包括马来亚联合邦、新加坡和英属婆罗洲的沙撈越和北婆罗洲(改名沙巴)。1965年8月9日,新加坡宣布退出马来西亚,建立独立的共和国。

国王最多的国家

苏丹是早期马来半岛一些小王国的最高统治者,我们称为国王,马来西亚称为苏丹。在马来西亚历史上一直有许多独立的苏丹国。马来西亚独立后,由9个原苏丹国和4个州组成了现在的马来西亚联邦制国家,也就是说有9位马来世袭苏丹。所以我们说马来西亚称得上是国王最多的国家。



走入马来西亚

马来西亚多种民族的文化习俗、不同风格的建筑和历史遗迹等交织成一幅波澜壮阔的历史画卷,令人心驰。让我们一起走进画卷,感受它的缤纷色彩吧。

【首都吉隆坡】

吉隆坡位于巴生河和鹅麦河交汇处,是马来西亚最繁华的现代化都市,也是政治、经济、贸易、金融、文化和交通的中心。面积243.6平方千米,人口约150万,是一个市容整洁、亮丽多彩的花园城市。

在马来语中吉隆坡读音为“瓜拉隆坡”,是“泥泞河口”的意思。据说,吉隆坡是由华人叶亚来(叶德来)率领华工在1857年开埠的。19世纪下半叶在此发现锡矿,吉隆坡也随着锡矿业的发展而迅速崛起。

1974年2月1日,吉隆坡从雪兰莪州分离出来,划为联邦直辖市,成为马来西亚首都。



马来西亚吉隆坡,国会大厦 (汝百乐/www.fotoe.com)

● 吉隆坡标志——吉隆坡塔和双峰塔

吉隆坡塔位于市中心，是一座造型优美的现代化多功能塔，有“吉隆坡艾菲尔铁塔”之称。1996年落成，耗资3亿林吉特马币。塔高421米，整座塔重10万吨。吉隆坡塔还摘下“东南亚第一塔”美名。

塔峰顶上的天线部分，是以伊斯兰教尖塔建筑作为参考，而圆形的塔峰玻璃窗装饰，则是仿照伊朗王宫设计的。吉隆坡塔昼夜灯光闪耀，夜晚圆形的塔峰像是镶上璀璨宝石的皇冠，傲然挺立。

圆形的塔峰分为7层，塔峰的第一层是环形观望台，在这环形观望层上，放了多架大型望远镜，可以从各个方向观看首都的市貌。第二层则为旋转餐厅，你可以在此边吃边看，随着餐厅的旋转慢慢欣赏吉隆坡的全貌。吉隆坡塔是世界排名第四的电讯塔。塔峰的其余5层，分别由广播电台、气象局及电讯局使用。

双峰塔位于吉隆坡市区东部、安邦路中段的繁华地段，是马来西亚国家石油公司双塔楼的简称，有人称它为“国油双塔”。1996年2月13日，由马哈蒂尔总理主持竣工剪彩。双峰塔顶端有74米高的天线装置，承担着高科技信息的发射和传送的重任。

双峰塔由两座高452米、88层的塔楼组成，而在两座塔楼的第41、42层之间又修筑了一条连接塔楼的空中通道。通道长58.4米，距地面170米高，很有特色。双峰塔的建

