赤溪鎮志

方志方志方志

赤镇志

赤溪镇志

赤溪镇地图

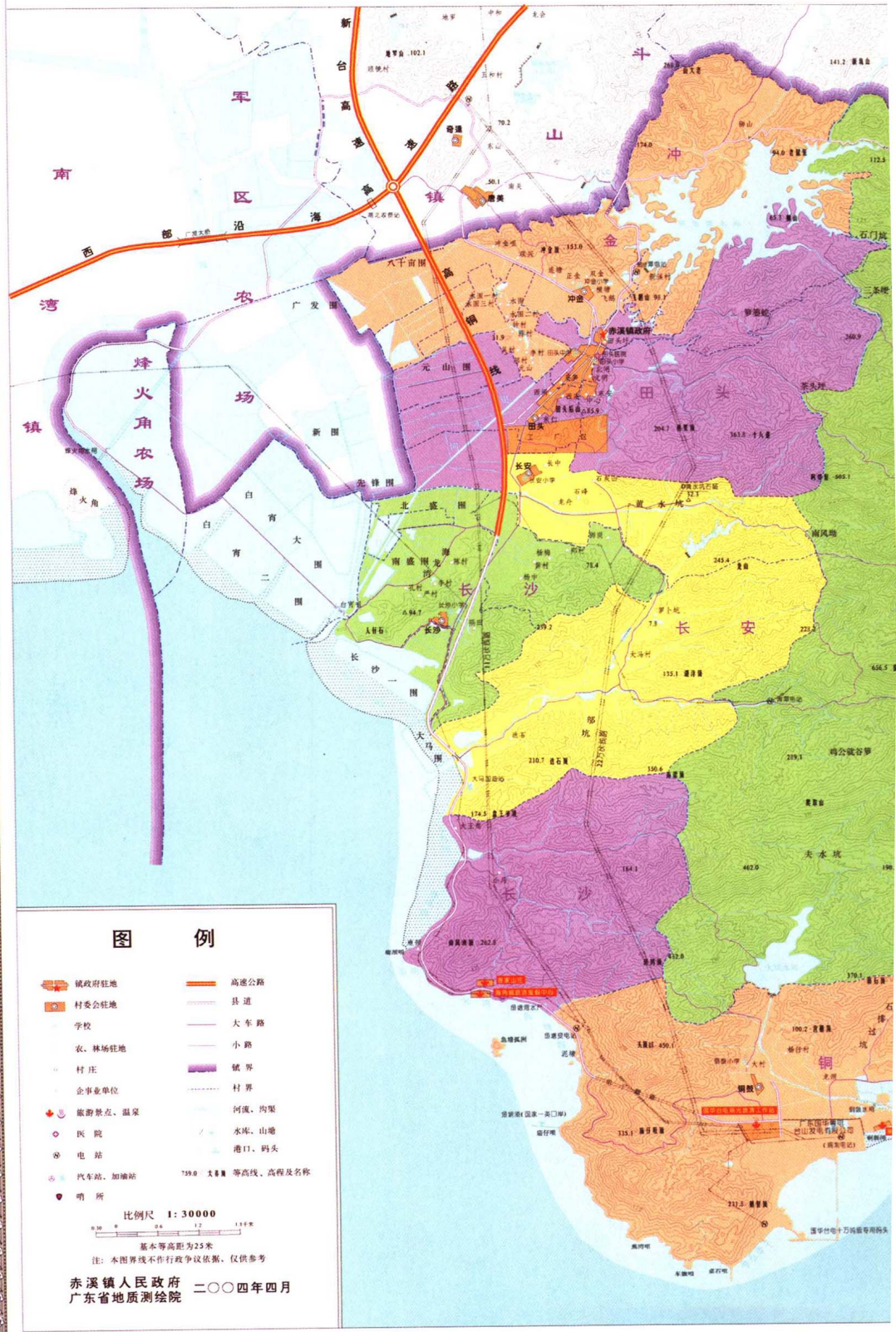
图例
镇政府驻地
村委会驻地
学校
农、林场驻地
村庄
企事业单位
旅游景点、温泉
医院
电站
汽车站、加油站
哨所
高速公路
县道
大车路
小路
镇界
村界
河流、沟渠
水库、山塘
港口、码头
759.0 大春寨 等高线、高程及名称
比例尺 1:30000
基本等高距为25米
注：本图界线不作行政争议依据，仅供参考
赤溪镇人民政府
广东省地质测绘院
二〇〇四年四月
赤溪镇政府
长安
长沙
铜鼓
田头
金冲
斗山
南区
湾
镇
军
农
场
烽火角农场
新台高速公路
西部沿海高速公路
八十亩围
广发围
元山围
新围
先锋围
北盛围
南盛围
白宥大围
白宥二围
长沙一围
大马围
石门坑
三条坑
茶头坑
南风坳
鸡公坑谷箩
夫水坑
石排坑
铜鼓水库
广东国华粤电台山发电有限公司
国华台电海湾第二作业区
国华台电十万吨级专用码头

内部用图

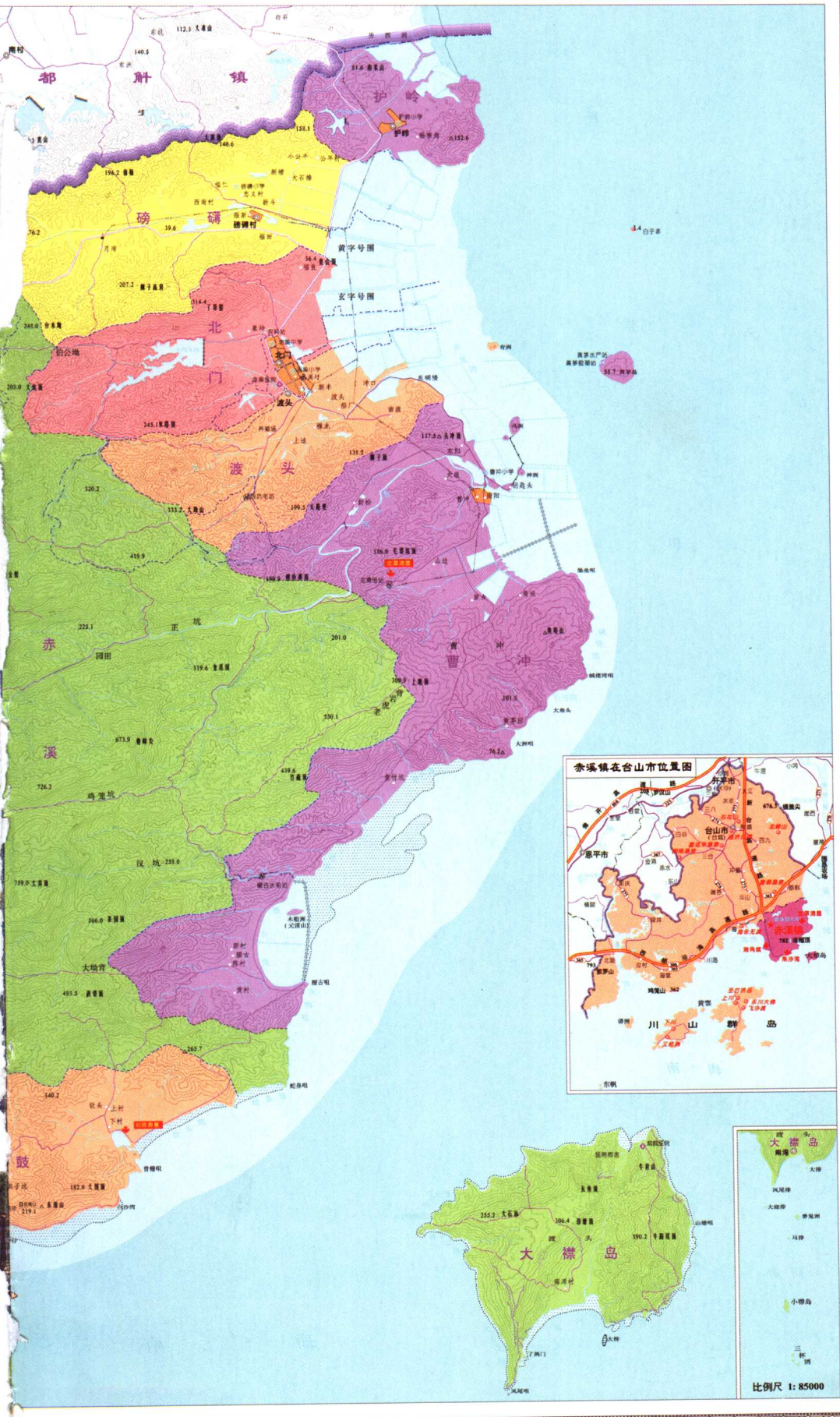

此为试读，需要完整PDF请访问：www.ertongbook.com

《赤溪镇志》编纂委员会

主　任：傅文锐
副主任：张友强　林土清
委　员：谢伟毛　李木浓　古志敏　杨景宏　傅荣华　杨理逊　曾新琳

《赤溪镇志》编纂成员

主　编：谢伟毛
副主编：李木浓
编纂员：古志敏　杨景宏　傅荣华　杨理逊　曾新琳

本志照片除署名外，其余均为谢伟毛摄

赤溪镇地貌图

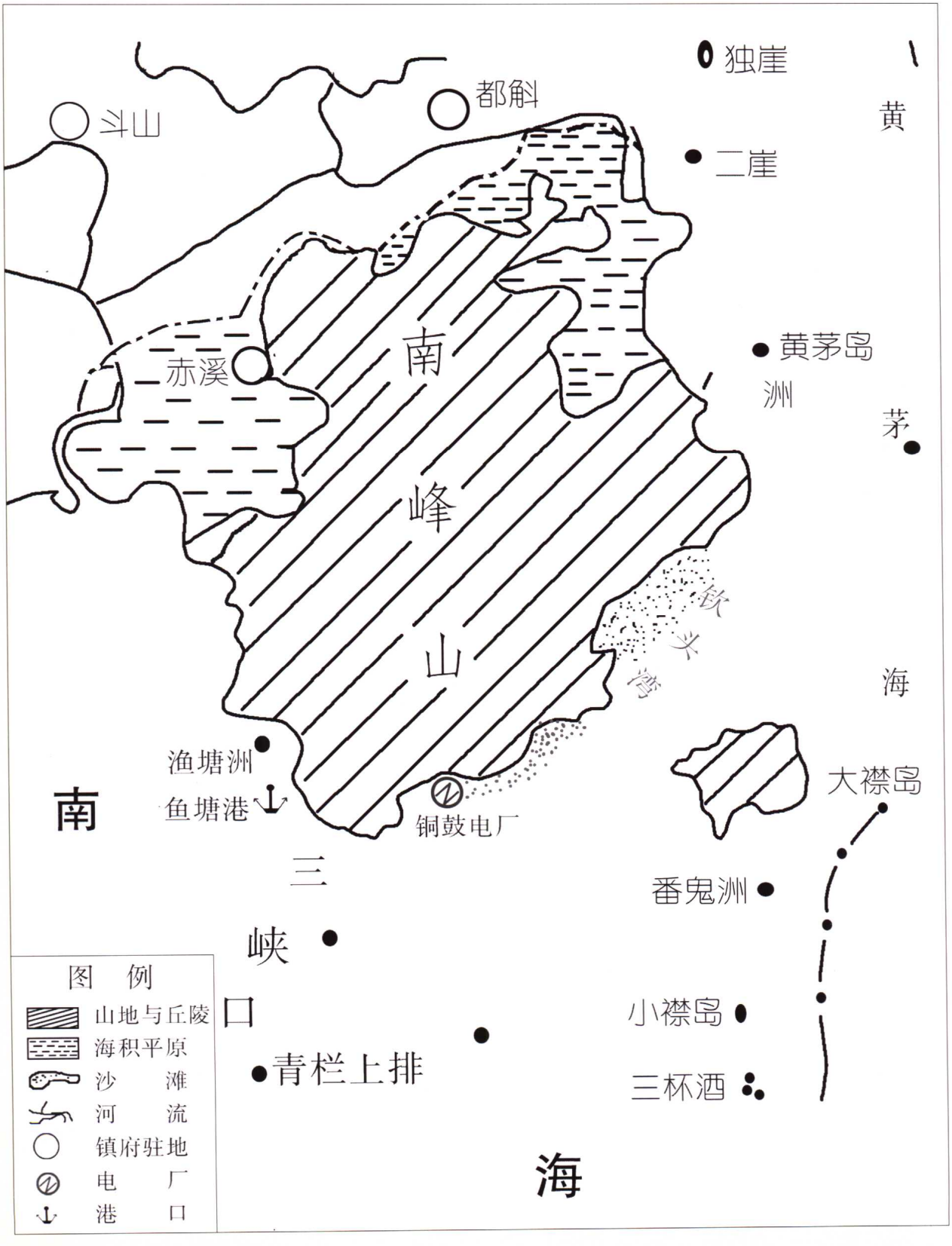
独崖
都斛
斗山
黄
二崖
南
赤溪
黄茅岛
洲
茅
峰
山
钦
义
滩
海
渔塘洲
大襟岛
南
鱼塘港
铜鼓电厂
三
番鬼洲
峡
口
小襟岛
青栏上排
三杯酒
海
图 例
山地与丘陵
海积平原
沙 滩
河 流
镇府驻地
电 厂
港 口

赤溪镇山脉分布图

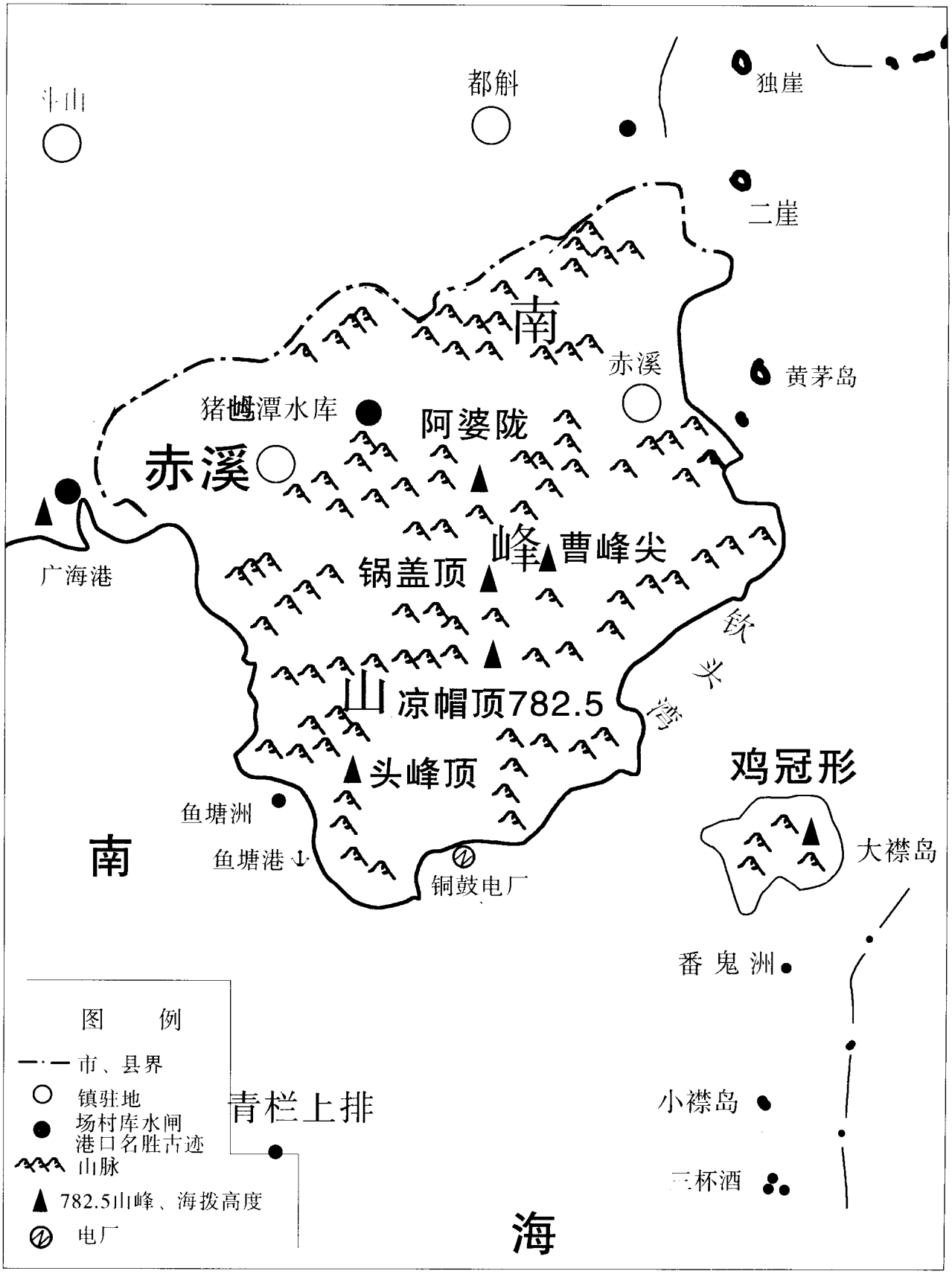
斗山
都斛
独崖
二崖
南
赤溪
黄茅岛
猪鳅潭水库
阿婆陇
赤溪
广海港
峰
曹峰尖
锅盖顶
钦
州
湾
山
凉帽顶782.5
头峰顶
鸡冠形
鱼塘洲
南
鱼塘港
铜鼓电厂
大襟岛
番鬼洲
图 例
市、县界
镇驻地
场村库水闸
港口名胜古迹
山脉
782.5山峰、海拔高度
电厂
青栏上排
小襟岛
三杯酒
海

赤溪镇水系分布图

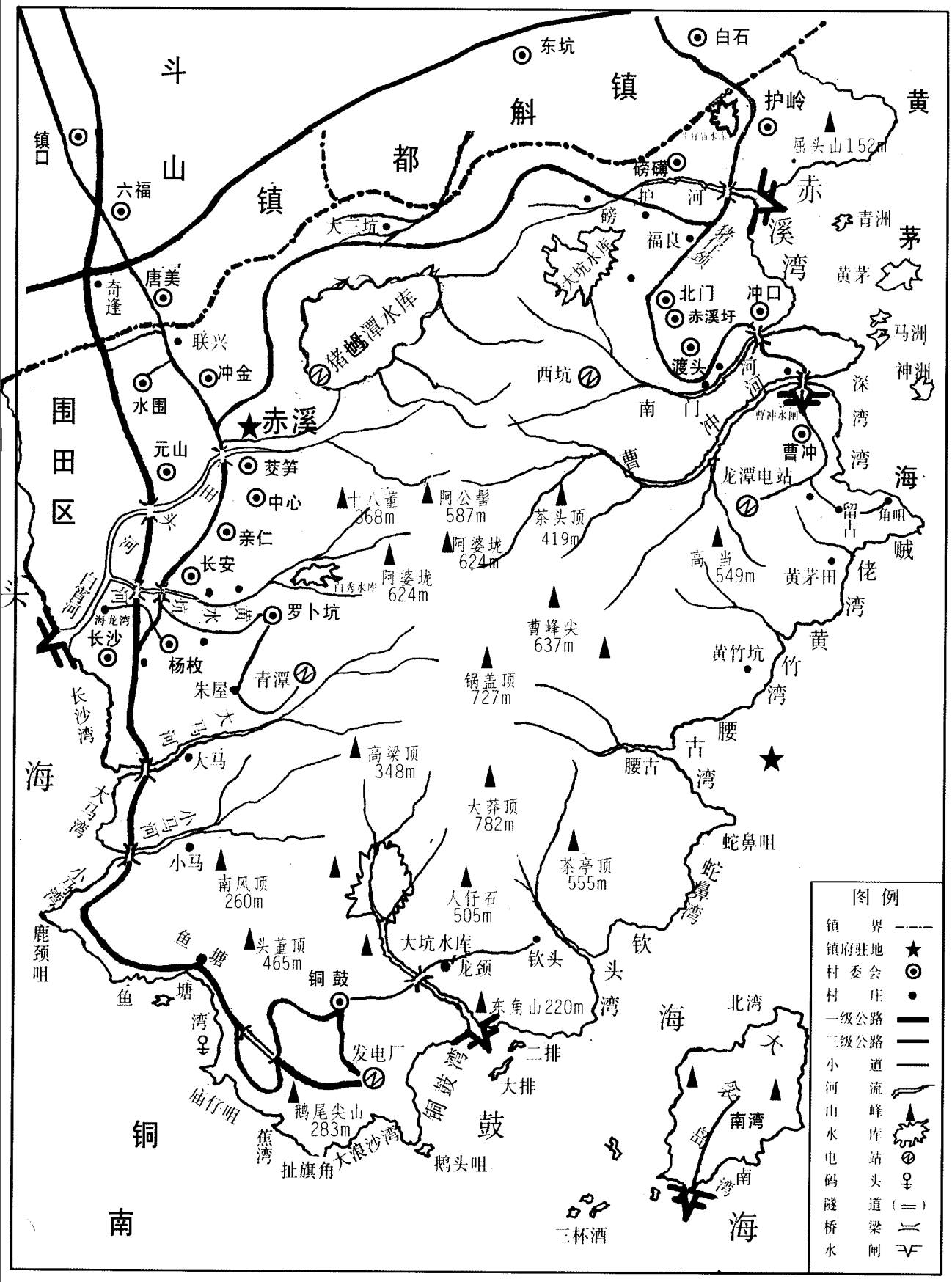

图例

镇界	
镇府驻地	★
村委会	⊙
村庄	•
一级公路	
三级公路	
小道	
河流	
山峰	
水库	
电站	
码头	
隧道	(=)
桥梁	
水闸	

县境全图

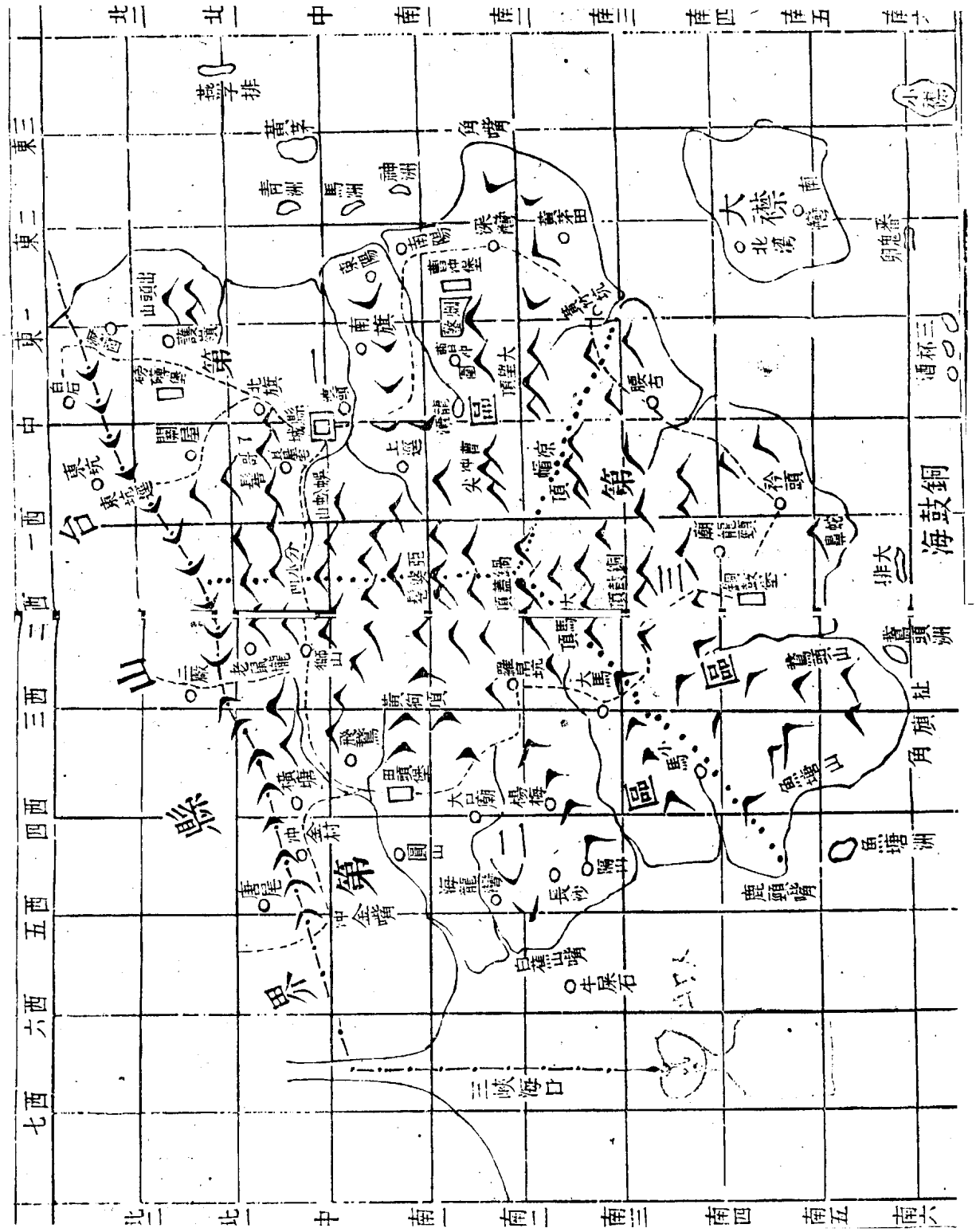

县境全图原载于1920年出版的《赤溪县志》

縣城圖 縮爲五千分之一

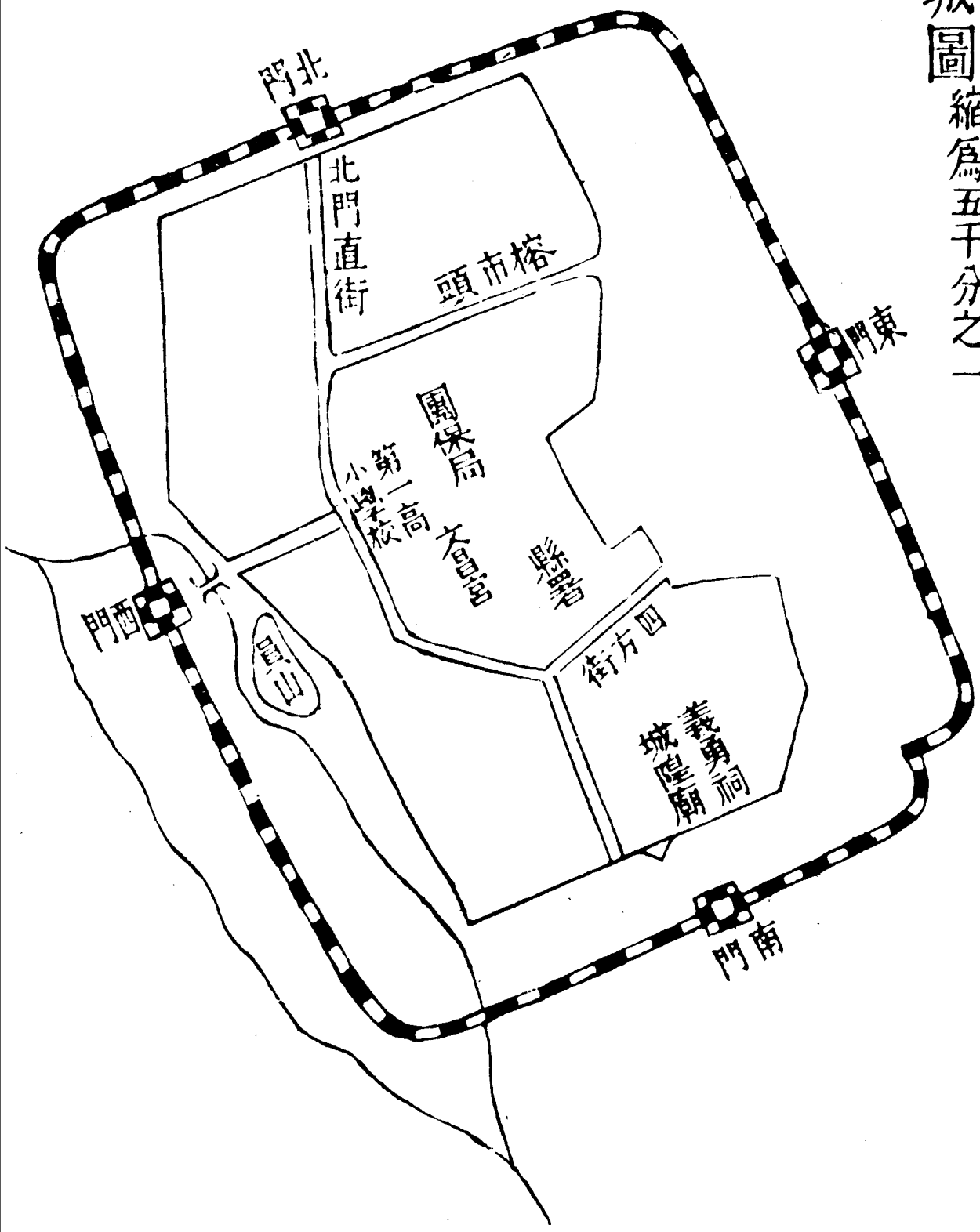

县境全图原载于1920年出版的《赤溪县志》

此为试读，需要完整PDF请访问：www.ertongbook.com

一 第十一届党委、领导接见、视察照片

赤溪、田头合镇后，第十一届党委集体合照。

左起伍光耀（党委委员）、阮娜（副镇长）、钟志斌（副镇长）、张友强（党委副书记）、傅文锐（镇长）、周耀辉（党委书记）、张志阳（党委副书记）、王卫雄（副镇长）、杨新荣（人大副主席）、陈跃栋（武装部长）

一九五六年十月十二日周恩来总理在中南海亲切接见旅港乡亲实业家吴炳昌先生。

吴炳昌供图

一九九二年四月二日广东省副省长张高丽（左四）视察田头镇时与台山县、田头镇领导合照。

档案照片

领导视察

1993 年 1 月 7 日原广东省省长刘田夫和原台山县县委书记谢永宽在台山县领导和田头镇领导的陪同下到铜鼓电厂工地视察。

档案照片

2004 年 2 月 27 日广东省委书记张德江(右二)一行,视察铜鼓电厂。

铜鼓电厂《台电潮》编辑部供图

2004 年 6 月 23 日前国务院副总理邹家华(二排右二)视察铜鼓电厂。

铜鼓电厂《台电潮》编辑部供图

2004 年 8 月 30 日,广东省省长黄华华(右二)视察铜鼓电厂。

铜鼓电厂《台电潮》编辑部供图

二 圩、村照片

赤溪镇府办公大楼

赤溪圩新貌

曹峰大酒店，1996年由旅港乡亲吴炳昌、杨仕平投资兴建。 杨理逊摄

原田头圩

田头新圩

二 圩、村照片

1991 年 5 月分设赤溪镇、田头镇后，赤溪镇府设在赤溪圩办公。　　图为赤溪镇办公处

1991年 5 月田头镇人民政府成立。

档案照片

2001 年 9 月，赤溪、田头两镇合并为赤溪镇后，原赤溪镇府办公楼，现为赤溪联络办办事处驻地。

2001 年 9 月，赤溪镇、田头镇合并为赤溪镇，图为挂牌仪式。

长沙村委会办公楼

杨梅村委会办公楼

铜鼓新村

二 圩、村照片

中心村委会办公楼

长安村委会办公楼

元山村委会办公楼

亲仁(西安村)

罗卜坑村

茭笋新村

冲金村

二 圩、村照片

北门村委会办公楼

曹冲村委会办公楼

赤溪冲口渔村

渡头村委会办公楼

护岭村

磅礴村委会办公楼

田头冲金飞鹅移民新村

此为试读，需要完整PDF请访问：www.ertongbook.com