



DISCOVERY GEORAPHY

环球国家人文地理

■ 欧洲 ■ 亚洲 ■ 美洲 ■ 非洲 ■ 大洋洲

带最好的地图和最美的图片漫游
世界 216 个国家和地区




主编 溥奎



环球国家人文地理

THE WHOLE WORLD CULTURE
GEOGRAPHY

主编 / 溥 奎



团结出版社

图书在版编目(CIP)数据

环球国家人文地理 / 溥奎主编

—北京: 团结出版社, 2007.4

ISBN 978 - 7 - 80214 - 274 - 9

I.环… II.溥… III.人文地理—世界—图集

IV.K901 - 64

中国版本图书馆 CIP 数据核字(2007)第 024381 号

主 编 溥 奎

出版策划: 溥 奎

责任编辑: 赵晓丽 王林霞

地图批准号: (2003)388 号

地图绘制: 中国测绘研究院

文字采编: 北京圣世纪文化传播中心

设计制作: 北京圣世纪文化传播中心

图片支持: 1.北京圣世纪文化传播中心美术工作室手绘及
电脑制作。

3.Photo disc 公司中国总代理授权。

4.香港超影图片公司北京代理授权。

5.digitalvision 公司中国总代理授权。

出 版 团结出版社

地 址 北京市东城区东皇城根南街 84 号

电 话 (010)65133603 65238766 85113874 (发行部)

(010)65228880 65244790 (总编室)

(010)65126372 65244792 (编辑部)

网 址 <http://www.tjpress.com>

E-mail: 123456@tjpress.com (出版社)

65228880@tjpress.com (投稿)

65133603@tjpress.com (购书)

65244790@tjpress.com (投诉)

邮 编 100006

发 行 全国各地新华书店

印 刷 山东人民印刷厂

开 本 635mm × 940mm 1/32

印 张 43.625

字 数 1200 千字


版 次 2007 年 7 月第一版第一次印刷

印 数 50000

书 号 ISBN 978 - 7 - 80214 - 274 - 9

定 价 168.00 元

本版图书凡印刷装订错误可及时向我社发行部调换



前言

随着全球经济一体化，世界成为一个大家族，我们对世界的了解开始逐渐增多，与世界各国的联系也越来越密切。随着中国经济在世界上的异军突起，我们越来越真切地感受到整个世界发展的脉搏，我们由此也需要更为深入、详细地了解世界。

基于这样的考虑，我们邀请了旅游学院的部分教师，博采众长，编辑了这套《彩色环球人文地理》，该书共分为五卷，分别为亚洲卷、欧洲卷、美洲卷及非洲卷、大洋洲卷，涉及所有国家和地区。全书系统而详细地介绍了各国家及地区的地形、气候、自然资源、地理位置、行政区划、人口、民族、历史、文化及其旅游名胜等方方面面的知识，配以5000多幅精美图片，生动形象地描述了各国家及地区的人文地理状况。该书融知识性、实用性、趣味性于一体，使读者在阅读本书的同时增长知识、开阔视野，对世界有更广泛更深入的认识与了解。该书着重于世界人文地理知识的传播，读者既可以作为闲暇翻阅之用，也可以通过实用的国家旅游资料查询，把它作为一本速查的旅游手册。

《环球国家人文地理》编委会



如何阅读本书

这本《环球国家人文地理》包含了世界所有国家及地区的近千个词条，由5000多幅精美图片和编排成各种形式的文字内容组成。翻开目录，你就会发现本书分别对世界各国，包括欧洲、亚洲、美洲、非洲及大洋洲的所有国家逐一进行了介绍，你将发现本书是一部了解世界国家人文地理的精心之作，使你在阅读本书的同时增长知识、开阔视野，对世界有更深入全面的认识。



主标题，贯穿全文。

主标题，贯穿全文。

大标题，国家或地区的名称。

小档案，用来快速了解这个国家或地区的概况。

国家名称
澳洲
AUSTRALIA

澳大利亚

澳大利亚是世界上唯一独占整个大陆的国家，也是世界上动物种类最丰富的国家之一。澳大利亚的国土面积约为769万平方公里，人口约为2200万。澳大利亚的官方语言是英语，首都为堪培拉。澳大利亚的国花是金合欢。澳大利亚的国鸟是鸸鹋。澳大利亚的国兽是袋鼠。澳大利亚的国树是桉树。澳大利亚的国果是金桔。澳大利亚的国酒是葡萄酒。澳大利亚的国菜是牛排。澳大利亚的国乐是《澳大利亚之歌》。

澳大利亚特小档案

国家名称：澳大利亚 (The Commonwealth of Australia)

首都：堪培拉

官方语言：英语

主要城市：悉尼、墨尔本、珀斯、阿德莱德、布里斯班、达尔文、霍巴特

面积：769万平方公里

人口：2200万

货币：澳元

时区：UTC+8

国旗：澳大利亚国旗

国花：金合欢

国鸟：鸸鹋

国兽：袋鼠

国树：桉树

国果：金桔

国酒：葡萄酒

国菜：牛排

国乐：《澳大利亚之歌》

国家名称
世界地理
WORLD GEOGRAPHY

概况

世界地理学是研究地球表面自然地理环境及其形成、变化和发展的科学。它包括自然地理学、人文地理学、区域地理学、经济地理学、城市地理学、乡村地理学、旅游地理学、环境地理学、灾害地理学、人口地理学、政治地理学、军事地理学、宗教地理学、民族地理学、语言地理学、历史地理学、地图学等。

历史

世界地理学的发展经历了漫长的历史过程。早在古希腊时期，人们就对地球的形状和大小进行了探讨。中世纪的地图学为地理学的发展奠定了基础。15世纪末至16世纪初，随着新航路的开辟，地理学进入了大发展时期。17世纪，地理学开始与自然科学相结合，形成了现代地理学。18世纪，地理学开始与社会科学相结合，形成了人文地理学。19世纪，地理学开始与经济学相结合，形成了经济地理学。20世纪，地理学开始与生态学相结合，形成了环境地理学。21世纪，地理学开始与信息技术相结合，形成了数字地理学。

现状

世界地理学在21世纪面临着许多新的挑战。随着全球化和信息化的快速发展，地理学的应用越来越广泛。地理学在资源管理、环境保护、城市规划、交通建设等方面发挥着越来越重要的作用。同时，地理学也在面临着许多新的问题，如全球气候变化、人口增长、资源短缺等。地理学需要不断创新，才能更好地服务于人类社会的发展。

图注，用来说明图片。

图1：澳大利亚的悉尼歌剧院。悉尼歌剧院是澳大利亚的标志性建筑，也是世界著名的表演艺术中心。它位于悉尼港的圆形半岛上，由丹麦著名建筑师约恩·乌托设计。悉尼歌剧院于1973年完工，并于1978年正式开放。它以其独特的贝壳状外观而闻名于世。

太平洋

太平洋是世界上最大的海洋，面积约为1.65亿平方公里。它位于亚洲、大洋洲、南美洲和北美洲之间。太平洋的平均深度约为3688米。太平洋的岛屿众多，包括夏威夷群岛、菲律宾群岛、印度尼西亚群岛、所罗门群岛、瓦努阿图群岛、斐济群岛、汤加群岛、新西兰群岛等。太平洋的贸易量也非常大，是世界上最重要的贸易通道之一。

INDEX


总目录

10 / 欧洲

358 / 亚洲

706 / 美洲


1054 / 非洲、大洋洲



欧洲

EUROPE





INDEX

欧洲目录




12 / 欧洲地图

14 / 欧洲概述

- 38 / 梵蒂冈
- 42 / 英国
- 58 / 爱尔兰
- 62 / 西班牙
- 80 / 直布罗陀
- 82 / 俄罗斯联邦
- 98 / 葡萄牙
- 106 / 瑞典
- 114 / 挪威
- 124 / 瑞士
- 132 / 列支敦士登
- 136 / 意大利
- 156 / 圣马力诺
- 160 / 马其顿
- 164 / 希腊
- 180 / 马耳他
- 184 / 匈牙利



-
- 192 / 德国
206 / 荷兰
214 / 波兰
222 / 捷克
230 / 法国
250 / 摩纳哥
253 / 安道尔
256 / 卢森堡
260 / 芬兰
268 / 爱沙尼亚
272 / 丹麦
280 / 法罗群岛
282 / 冰岛
286 / 克罗地亚
290 / 白俄罗斯
294 / 拉脱维亚
297 / 乌克兰
304 / 斯洛文尼亚
308 / 阿尔巴尼亚
312 / 罗马尼亚
319 / 保加利亚
326 / 波斯尼亚和黑塞哥维那
330 / 塞尔维亚和黑山
336 / 比利时
344 / 奥地利



欧洲



加拿大

格陵兰 (丹)

欧洲地图

欧洲之最

地理



最大湖泊：拉多加湖，位于俄罗斯欧洲部分，面积18,390平方千米



最长河流：伏尔加河，位于俄罗斯欧洲部分，长3690千米



最高点：厄尔布鲁士山，位于俄罗斯欧洲部分大高加索山脉上，海拔5642米



最低点：伏尔加河三角洲，位于俄罗斯的里海沿海低地，低于海平面28米

政治



总人口：7.27亿



人口密度最高的国家：摩纳哥，17435人/平方千米



人口最多的城市：莫斯科，俄罗斯首都，人口890万



最大国家：俄罗斯，欧洲部分面积为3,955,818平方千米(总面积为17,075,400平方千米)



最小国家：梵蒂冈，面积为0.44平方千米

雷克雅未克 冰岛

法罗群岛 (丹)

设得兰群岛

奥克尼群岛

外赫布里底群岛

英 爱丁堡

爱尔兰 贝尔法斯特

都柏林 (英) 曼彻斯特

科克

伯明翰 阿莫斯

加的夫 伦敦 鹿特丹

布魯塞爾

根西岛 (英) 泽西岛 (英)

巴黎

南特

瓦朗谢讷

比斯开湾

波尔图 阿科鲁尼亚

里斯本 塞维利亚

直布罗陀 (英) 马拉加

休达 (西) 梅利利亚 (西)

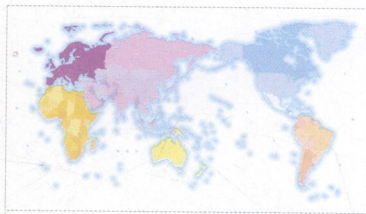
巴伦西亚 马略卡岛

伊维萨岛 巴利阿里群岛

帕尔马

摩洛哥

阿尔及利



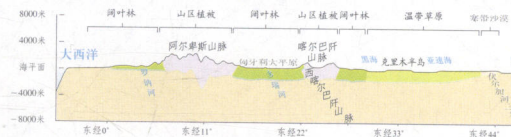
欧洲

人口

- 5 000 000 以上
- 1 000 000 以上
- 500 000 以上
- ◎ 100 000 以上
- 50 000 以上
- 50 000 以下

剖面图切线

欧洲北纬46°、西经5° - 东经48° 剖面图





欧洲

欧洲概述

七大洲中，欧洲面积倒数第二，但人口位居第二。从种族上讲，大多数欧洲人属于高加索人种。

历史与文化

公元前最后的1000年，古希腊文明及其后的古罗马文明出现，欧洲开始有独特的文化。罗马帝国的影响一直扩展到北非、中东和欧洲从地中海以北至英国、德国、奥地利、匈牙利和罗马尼亚部分地区的广大领土。

4世纪后，罗马帝国的影响渐渐削弱和消亡，基督教兴起，到11世纪时，传播到了整个欧洲。基督教成为联系以前文明的重要纽带。

大约从15世纪末开始，欧洲社会逐渐摆脱了宗教的约束。随着航海的开发，欧洲国家在非洲、亚洲和南北美洲都建立了殖民地，并且发展贸易和制造业。18世纪末第一次工业革命席卷整个欧洲大陆，直到现在，连续的工业革命还在影响欧洲和世界。

自然地理

欧洲位于地球上最大陆块的西北部分，是从欧亚大陆向西突出的巨大半岛，还包括附近几千个岛屿，例如不列



挪威海岸

颠群岛、爱琴群岛、冰岛与挪威的冷岸群岛，面积约1,030万平方千米。传统上，南面疆界由地中海、黑海与高加索山形成，西面是北大西洋及其东北沿线，北面是挪威海与巴伦支海，东面为乌拉尔山、乌拉尔河与里海。但在政治和经济上，欧洲有时被定义为位于俄罗斯和土耳其以西的地区。

欧陆的南点是马罗基角，如果包括岛屿，最南点就是位于东地中海的克里特岛南岸的盖多斯，欧陆北端的冷岸群岛达到北纬80°。南端的希腊到北端的挪威有3,900千米，西南端的葡萄牙到东端的乌拉尔山有5,300千米。

■**地形** 欧洲地形差异很大，有低于海平面的平原，也有高耸的山脉。欧洲南部是山脉，平原与山脉之间高度差为3,500米。亚平宁山向东南延伸并形成意大利的背脊。阿尔卑斯山先向北弯曲，再向东沿着意大利、法国、瑞士、德国与奥地利等国的边界伸展，并进入南斯拉夫境内，最高点是位于法国、瑞士与意大利边境接合处附近的勃朗峰(4,807米)。

■**山脉** 山脉结构分成两路向东延伸。一路形状如倒写的S字母，穿过捷克东部、波兰南部、罗马尼亚中部以及保加利亚北部，最后到达黑海。另一路则沿着亚得里亚海向东南走，然后转向南方，到希腊南部。北部著名的有贝斯基德山、塔特拉山、喀尔巴阡山、外西凡阿尔卑斯山，



西班牙海岸

以及保加利亚境内的巴尔干山。南部著名的有波黑边境的迪纳拉山脉(第拿里阿尔卑斯山)与希腊的品都斯山脉。


高加索山脉从黑海伸展到里海,包括好几座平均高度高于4,800米的高峰,其中厄尔布鲁士山高5,642米,为欧洲最高峰。

由法国到里海的山脉有很明显的中断,其间多由大块的高原连接。西班牙的中央高地横于比利牛斯山与内华达山(西班牙东南端)之间,比利牛斯山与阿尔卑斯山之间是中央高原,罗多彼山接合品都斯山与巴尔干山之间的空隙。法国的罗纳河谷是阿尔卑斯山与中央高原之间的平原通道,喀卡孙平原是中央高原与比利牛斯山之间的通道。达达尼尔海峡-马尔马拉海-博斯普鲁斯海峡是地中海到黑海之间的水路通道。多瑙河在罗马尼亚西南方的铁门峡和维也纳两次横切群山,提供间接通道。从地中海到西北欧没有直接的平原通道。

从法国向东延伸到乌克兰侧山系,是一条带状的低山,包含高原、山坡及平原等,即中俄罗斯高地。法国北部与比利时的阿登高原,延伸到德国成为莱茵高地。从瑞士边境到德国的法兰克福与维斯巴登地区,以及介于孚日山与黑林山之间的地区,统称为中莱茵平原,是整条带状高原中最显著的低地。显著的低山包括法国的孚日山、德国的黑林山、捷克的捷克林山(波希米林山)、厄尔士山与苏台德山。

■**高地** 北欧的斯堪的纳维亚为重要的高地,延伸到苏格兰与爱尔兰北部高原。这些高地在太平洋岸陡起,西端边缘为海湾。斯堪的纳维亚高原的最高点达2,469米。

■**平原** 欧洲200米以下的区域占总面积的60%以上,



德国与瑞士交界处的阿尔卑斯山

平原面积广。地中海沿岸平原背靠高山或高原,面向(通向)海洋,如西班牙的安达鲁西亚。平原从比利时境内不到80千米的宽度向东集中,到介于黑海与北极圈地区,达大陆的最大宽度,超过1930千米。荷兰和比利时之间的平原区之外围部分,已被填成新生陆地。

■**海、湖及河流** 欧洲海岸线长约80,465千米,是七大洲海岸线最为曲折的一洲,多半岛、岛屿和港湾。波罗的海是凹进大陆的浅海,只有少许地方深于180米,由窄小的运河与北海相通,提供大西洋向东通入俄罗斯的水道。北海也是浅海,白海为凹进了俄罗斯境内的北冰洋海域。

俄罗斯联邦贝加尔湖,这一著名湖泊位于西伯利亚南部,靠近俄罗斯与蒙古的边境。沿着林木葱郁的湖岸看去,茫茫的贝加尔湖一直向地平线延伸,为世界上最深的湖泊。





荷兰瓦登海是数以百万计的候鸟在北海的重要中途停留站。这里有丰富多样的植物区系。包括生长于盐泽边缘的欧洲海蓬子等植物，而在固定沙丘和沼泽地区则多为各种兰花、沼泽龙胆以及带有心状叶和蜜糖味的白花的优美纤嫩的帕纳塞斯草。

南欧海域多属于地中海，比北欧各海深，且有许多盆地。其间许多半岛与岛屿将它划分成不同的区域，每个区域有不同的名称。科西嘉岛、萨丁岛、西西里岛与意大利之间的称为第勒尼安海，意大利与克罗地亚、南斯拉夫之间的称为亚得里亚海，意大利与希腊之间的称为伊奥尼亚海，希腊与土耳其之间的称为爱琴海。地中海与黑海通过达达尼尔海峡—马尔马拉海—博斯普鲁斯海峡相连。里海低于海平面约28米。

主要湖泊分布在两个地区。第一区由斯堪的纳维亚延伸到俄罗斯北部、芬兰等地，布满了成千上万个湖泊，大湖有拉多加湖与奥涅加湖等，其中的拉多加湖为欧洲最大湖泊。另一个区是沿着阿尔卑斯山边缘，在冰川作用侵蚀过的山脉以及被这些山所封闭的低地范围。此区较大的湖有瑞士的日内瓦湖、纳沙泰尔湖、布里恩茨湖与苏黎世湖，德国和奥地利之间的康斯坦茨(博登)湖，瑞士与意大利之间的马焦雷湖与卢加诺湖，意大利的科莫湖与加尔达湖。

欧陆上的大分水岭由西南方不规则地伸展到东北方，许多河流发源于此。此分水岭在阿尔卑斯山区很明显，而在俄罗斯境内则很不明显。最长的河伏尔加河长3,690米，发源于瓦尔代丘陵，注入里海。重要的河流有北德维纳河

罗蒙湖是苏格兰最大的湖泊，长约14.9千米，位于苏格兰高地南端韦斯特和阿盖尔地区。

