

世

探险史

A History
of Exploration

[苏联] 约·彼·马吉多维奇 著 屈瑞 云海 译

海南出版社 三环出版社

界

世界探险史

A History of Exploration

[苏联] 约·彼·马吉多维奇 著



海南出版社
三环出版社

Очерки по истории географических открытий (1957)

By И. П. Магидович, В. И. Магидович

Copyright © В. И. Магидович, 2005

中文简体字版权 © 2006 海南出版社

版权所有 不得翻印

版权合同登记号: 图字 30-2005-032

图书在版编目 (CIP) 数据

世界探险史 / [苏] 马吉多维奇著; 屈瑞译. —海口: 海南出版社, 2006. 6

ISBN 7-80700-114-3

I. 世... II. ①马... ②屈... III. 探险—史料—世界 IV. N81

中国版本图书馆 CIP 数据核字 (2006) 第 052963 号

世界探险史

策划编辑: 刘逸 朱作霖

责任编辑: 刘逸

执行编辑: 林涛

装帧设计: 亿点印象·海凝

封面题字: 刘光前

海南出版社 三环出版社 出版发行

地址: 海口市金盘开发区建设三横路 2 号

邮编: 570216

发行: 010-88865482

邮购: 0898-66830933

E-mail: hnhongshulin@126.com

印刷: 北京朝阳区小红门印刷厂

版次: 2006 年 9 月第 1 版

印次: 2006 年 9 月第 1 次印刷

开本: 787mm × 1092mm 1/16

印张: 50

彩插: 2 印张

字数: 830 千字

印数: 5000 册

书号: ISBN 7-80700-114-3/K · 12

定价: 68.00 元

【版权所有, 请勿翻版、转载, 违者必究】

如有缺页、破损、倒装等印刷质量问题, 请寄回本社调换

作者简介

约瑟夫·彼得罗维奇·马吉多维奇(1889~1976), 苏联著名历史地理学家。曾在莫斯科大学等多所高等院校任教, 教授《地球人口》、《不列颠帝国》、《意大利》、《巴尔干半岛》、《非洲》、《南亚与东南亚》等课程。他著述甚丰, 出版过多种地理学著作, 其中影响最大的就是这部《世界探险史》。除了在历史地理学领域卓有成就之外, 马吉多维奇还是一位人口统计学家和经济地理学家。



新起点·文史书系

《亚洲史》

[美] 罗兹·墨菲 / 著

定价：58.00 元

《世界探险史》

[苏] 约·彼·马吉多维奇 / 著

定价：68.00 元

《非洲史》(即出)

[美] 埃里克·吉尔伯特、乔纳森·T·雷诺兹 / 著

估价：38.00 元

《拉丁美洲史》(即出)

[美] 谢里尔·E·马丁、马克·瓦塞尔曼 / 著

估价：38.00 元

《中医史》(即出)

李经纬 / 著

估价：29.80 元

《周国平自选集精华本》

周国平 / 著

定价：25.00 元

《你应该读的书——37位文学大师推介的70部文学经典》

刘光前 / 主编

定价：29.80 元

责任编辑：刘逸

装帧设计：点印象

haidi@china.com

世界
探
险
史





我来,我看见
我征服

—— 恺撒



古代人的发现




■ 埃及人从海上起航

由于得到尼罗河的赐予，金字塔的建造者进行了人类历史上最早的海上探索。埃及人沿着红海海岸完成过远距离的航行，他们向南航至朋特国，并从那里为埃及运回了珍贵的树脂香料。这些香料是从位于红海以南的国家——索马里（半岛）和西南的“幸福的阿拉伯”的森林中取得的。



托勒玫的世界图像

公元2世纪，希腊地理学家托勒玫写成《地理学》一书。从中世纪直到文艺复兴时期，托勒玫是绝大多数学者心目中最高的地理学权威。这张15世纪的地图仍然反映了托勒玫勾勒的世界图像。在托勒玫看来，亚洲无边无际地向遥远的北方和东北方延伸，而非洲则向南延伸；在最南部，东南亚与假想的东非陆地连接在一起，印度洋变成了一个与四邻隔绝的巨大死湖。



腓尼基人的航行

腓尼基是地中海东岸的一个国家，位于大海与黎巴嫩山脉镶嵌的狭窄地带。腓尼基人在获取商品和追捕黑奴的同时，利用他们建造的巨型桨船，开始了远离自己海岸的航行。

公元前6世纪，腓尼基人受埃及人的雇用，进行了环绕非洲的航行。

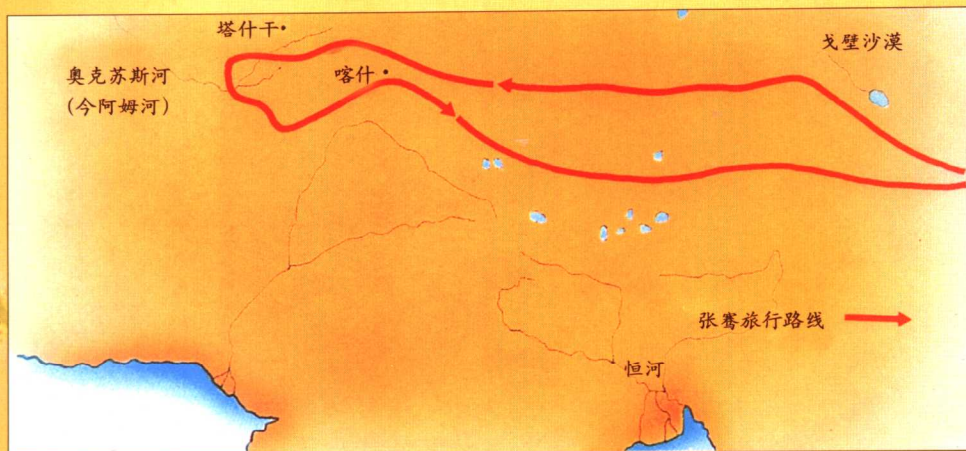


赫尔胡夫远航

这块浮雕表现的是古埃及的探险家赫尔胡夫远航北非时所用的船型。赫尔胡夫是古埃及王国的一个大臣，他进行了很多探险活动，并把对南亚姆地区的发现归功于己。



古代人的发现



■ 张骞探险路线图

张骞通西域带来的经济影响是十分深远的。公元前2世纪至前1世纪交替时期，具有世界意义的商道南线基本上是根据张骞所开拓的路线通行的，即从东方的中国通往中、西亚各国的伟大的丝绸之路。



■ 玄奘 ◀

公元7世纪里，中国最伟大的朝圣旅行家要数玄奘了。玄奘依据他在旅行过程中所收集的资料写成了《大唐西域记》一书。这本书历经十多个世纪，广为流传。“从现代词汇意义来说，他是一个对新地的真正探索者”。

■ 法显 ▶

公元初年，第一批佛教的传教者沿着张骞开拓的道路来到中国，中国的朝圣者也沿着这条已被开拓出来的道路前往印度。公元4~5世纪交接期间，即公元399年，中国的佛教高僧法显开始了这种旅行。





■ 军事探险家亚历山大大帝

希腊人从爱琴海沿岸地区和岛屿发展起来的城邦国家出发，到公元初的几个世纪为止，已经向四周进行了扩张。希腊人西行和北行的路线，把他们引向欧洲的一些不曾有文字的古代民族所知的地区。

希腊的探险家毕菲（发现不列颠群岛）和军事探险家亚历山大大帝都取得了一定的地理成就。




■ 大流士的军事会议

古代波斯人通过数次北征，扩大和加深了对里海的认识。他们沿着里海一边的草原和沙漠的道路穿过了安息国，还在伊朗高原地区以外发现了中亚两河之间大部分地区以及环绕着它南部地区的山脉。

大流士一世西征是比较成功的，他占领了黑海海峡、北部的色雷斯以及巴尔卡半岛。与他的名字联系在一起的共有两次重要的海上探险：向西，到达塔兰托湾；向东，进入阿拉伯海。



中世纪的发现



■ 热那亚

意大利利古里亚海岸最繁荣的海港。它是哥伦布心目中“高贵和强大的海滨城市”，哥伦布于1451年出生在这里。热那亚的银行家、商人在西班牙和葡萄牙的各大城市都很活跃，他们把资本投入航海事业，促成那里的繁荣和发展。



■ 马可·波罗

他的《马可·波罗行记》在地理大发现的历史上发挥了极大的作用。不仅15~16世纪葡萄牙和西班牙首次探险活动的领导者和组织者使用了在波罗强烈影响下绘制的地图，而且，马可·波罗的书还成了许多著名天文学家和航海家——包括哥伦布——手边的必读之物。在更早的时候——14~15世纪——这本书成了当时人们绘制亚洲地图的指导性文献之一。

■ 鲁思梯谦

他是马可·波罗在监狱里的难友。身为作家，他的作品早已被人们忘却，真正使他名留青史的是他根据马可·波罗的口述记录整理的《称为世界差异之书》（《马可·波罗行记》）。马可·波罗的生动感人的故事，经由鲁思梯谦的生花妙笔，构成了《马可·波罗行记》的别致风格和丰富多彩的内容。



■ 阿拉伯人的非洲商道

到了公元8世纪，地中海的西部、南部和东部海岸，红海和波斯湾的整个海岸以及阿拉伯海的北部地区，全都掌握在阿拉伯人的手中。不迟于公元9世纪，他们在莫桑比克岛上也建起了商站，该岛后来成了阿拉伯人在非洲最南的一个据点。由于使用了骆驼，阿拉伯商道得以穿越撒哈拉沙漠，也使阿拉伯人加深了对非洲地理的了解。

■ 伊本·拔图塔的旅游

这幅地图绘制于中世纪，它记录了14世纪最著名的地理学家伊本·拔图塔的旅游。作为历代各民族最伟大的旅行家之一，在25年漫长的岁月里，他沿陆路和海路走过了约12万公里的行程。他游历的地区有：穆斯林在欧洲统治的全部地区和拜占庭帝国、北非和东非、前亚和中亚地区以及印度和中国。





中世纪的发现



■ 葡萄牙里斯本的繁荣海港

葡萄牙位于欧洲的西南边陲，它极为有利的地理位置促使这个国家早期向南进行海上扩张。在14世纪初期，葡萄牙大力发展造船业，并组成了一支规模可观的舰队。到了15世纪，这个濒于大西洋的欧洲西南角地区形成了一个海上强国。这幅图反映的是15世纪的里斯本繁荣的海港景象。

■ 航海家亨利王子

亨利王子从来没有进行过长距离航行，但他是一位名副其实的航海家。他在葡萄牙的历史上发挥过重大的作用。在45年的航海活动中他培养和造就了一大批有经验的航海家，使葡萄牙商船队一跃成了世界首屈一指的船队。





■ 星象导航

葡萄牙人率先利用星象来导航。他们使用星盘和象极，测定北极星与地平线之间的夹角。



■ 好望角

1488年，巴托洛梅乌·迪亚斯“沿着海岸向西航行……在经受过两周时间风暴的海域发现了一个突出于海洋很远的海角，他把这个海角叫做托尔门托（风暴之角）”。后来，茹安二世在里斯本听取了迪亚斯的报告，立即下令把托尔门托改名为好望角，因为它的发现给葡萄牙人带来了通过海路到达印度的希望。



地理大发现



■ 伊莎贝拉女王

哥伦布的支持者。1492年4月17日，她和丈夫卡斯蒂利亚国王同意哥伦布的书面协议草案，“并委任他为一切海岛和大陆的司令，这些海岛和大陆是他亲自发现和夺得的，或是由于他发挥了航海技能而发现的”。



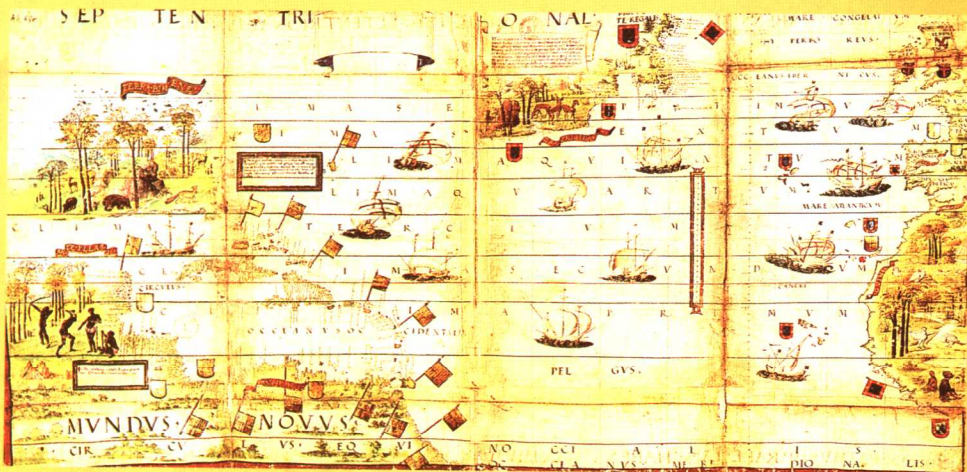
■ 哥伦布

1492年8月，哥伦布率“圣玛利亚”号等三艘船和约百名水手，从帕洛斯港起航，横渡大西洋，抵达巴哈马群岛，继而航行至古巴、海地等地。此后，哥伦布于1493、1498、1502年又进行了三次西航，到达牙买加、波多黎各诸岛及中、南美洲的加勒比海沿岸地带。



■ 博纳姆纳克的壁画

从这幅壁画上，人们可以看到哥伦布到达美洲之前玛雅人的形象。



■ 新大陆地图

1493年3月15日，哥伦布驾驶“尼尼亚”号航船抵达帕洛斯港。他带回几个欧洲人从未见过的岛民，还有许多奇花异草，珍禽羽毛。

这张地图是葡萄牙人于1519年绘制的，它形象、生动而又丰富地展现了“新大陆”的景象。



■ 晚景不佳的哥伦布

这幅版画作于17世纪中叶。画中的哥伦布晚景不佳，情绪异常忧郁。他始终没有放弃过为自己夺回以往崇高职务和相应高额薪俸的希望，但是他得到的回报与他伟大的发现截然相反。1504年11月，伊莎贝拉女王逝世，哥伦布丧失了恢复他权力的全部希望。1506年5月20日，哥伦布在悲愤中与世长辞。

■ 看见了陆地

1492年10月12日半夜2时，“平塔”号上的水手诺特利科·德·特利阿纳高声喊道：远方的陆地已经可以看到了！顿时，船上欢呼声此起彼伏，人们都在焦急地等待着黎明的到来。

