








世界各国国旗国徽

传彬 舒名 / 编著



世界各国国旗国徽

传彬 舒名 / 编著

 重庆出版集团
重庆出版社

图书在版编目 (CIP) 数据

世界各国国旗国徽/传彬, 舒名编著. —重庆: 重庆出版社, 2006

ISBN 7-5366-7997-1

I.世… II.①传…②舒… III.①国旗—世界 ②国徽—世界
IV.D521

中国版本图书馆CIP数据核字 (2006) 第086705号

世界各国国旗国徽

SHIJIE GEGUO GUOQI GUOHUI

传彬 舒名 编著


出版人: 罗小卫

策划: 广东宏图华章

责任编辑: 吴向阳 代媛媛

责任校对: 温远才

装帧设计: 何 靓

 重庆出版集团 出版
重庆出版社

重庆长江二路205号 邮政编码: 400016 <http://www.cqph.com>

中华商务联合印刷 (广东) 有限公司制版印刷

重庆出版集团图书发行有限公司发行

E-MAIL: fxchu@cqph.com 邮购电话: 023-68809452

全国新华书店经销



开本: 787×1092mm 1/16 印张: 13 字数: 120千字

2006年11月第1版 2006年11月第1次印刷

定价: 29.80元

如有印装质量问题, 请向本集团图书发行有限公司调换: 023-68809955转8005

版权所有 侵权必究



策 划：广东宏图华章
 责任编辑：吴向阳 代媛媛
 装帧设计：何 靓

出版说明

- 一、本书收录了目前世界上195个主权国家*的国旗国徽，反映了截止于2006年6月底世界各国国旗国徽的最新变化情况。
- 二、本书将世界各国按亚洲、非洲、欧洲、美洲和大洋洲五大洲政区划分，并根据各国所处地理位置依序排列。
- 三、本书对各国国旗国徽象征涵义等的说明文字均以可查考的各国官方资料为准，并参考国内外部分国旗国徽书籍和资料。
- 四、本书对部分国旗图样进行了适当的技术处理，在边缘添加黑色线条，勾勒轮廓，以便与背景底色相区分。

*其中包括巴勒斯坦和库克群岛等2个尚未获国际社会大多数国家承认、而我国已予以承认并建交的国家。

CONTENTS

◀ 目录

亚洲 1

中国	2	伊拉克	27
蒙古	3	科威特	28
朝鲜	4	卡塔尔	29
韩国	5	巴林	30
日本	6	阿拉伯联合酋长国	31
越南	7	阿曼	32
老挝	8	也门	33
柬埔寨	9	沙特阿拉伯	34
泰国	10	约旦	35
缅甸	11	叙利亚	36
菲律宾	12	黎巴嫩	37
文莱	13	巴勒斯坦	38
东帝汶	14	以色列	39
印度尼西亚	15	塞浦路斯	40
马来西亚	16	土耳其	41
新加坡	17	哈萨克斯坦	42
孟加拉国	18	吉尔吉斯斯坦	43
印度	19	塔吉克斯坦	44
不丹	20	乌兹别克斯坦	45
尼泊尔	21	土库曼斯坦	46
斯里兰卡	22	阿塞拜疆	47
马尔代夫	23	亚美尼亚	48
巴基斯坦	24	格鲁吉亚	49
阿富汗	25		
伊朗	26		

CONTENTS

◀ 目录

非洲 50

埃及.....	51	加蓬.....	78
苏丹.....	52	刚果（布）.....	79
利比亚.....	53	刚果（金）.....	80
突尼斯.....	54	卢旺达.....	81
阿尔及利亚.....	55	布隆迪.....	82
摩洛哥.....	56	厄立特里亚.....	83
毛里塔尼亚.....	57	吉布提.....	84
塞内加尔.....	58	埃塞俄比亚.....	85
冈比亚.....	59	索马里.....	86
佛得角.....	60	肯尼亚.....	87
几内亚比绍.....	61	乌干达.....	88
几内亚.....	62	坦桑尼亚.....	89
塞拉利昂.....	63	马拉维.....	90
利比里亚.....	64	莫桑比克.....	91
科特迪瓦.....	65	赞比亚.....	92
马里.....	66	安哥拉.....	93
布基纳法索.....	67	纳米比亚.....	94
加纳.....	68	博茨瓦纳.....	95
多哥.....	69	津巴布韦.....	96
贝宁.....	70	莱索托.....	97
尼日尔.....	71	斯威士兰.....	98
尼日利亚.....	72	南非.....	99
乍得.....	73	马达加斯加.....	100
中非.....	74	塞舌尔.....	101
喀麦隆.....	75	科摩罗.....	102
赤道几内亚.....	76	毛里求斯.....	103
圣多美和普林西比.....	77		

CONTENTS

◀ 目录

欧洲 104

冰岛	105	马耳他	127
挪威	106	希腊	128
丹麦	107	爱沙尼亚	129
瑞典	108	拉脱维亚	130
芬兰	109	立陶宛	131
英国	110	波兰	132
爱尔兰	111	捷克	133
法国	112	斯洛伐克	134
摩纳哥	113	匈牙利	135
安道尔	114	罗马尼亚	136
比利时	115	摩尔多瓦	137
卢森堡	116	保加利亚	138
荷兰	117	阿尔巴尼亚	139
德国	118	塞尔维亚	140
瑞士	119	黑山	141
列支敦士登	120	马其顿	142
奥地利	121	波斯尼亚和黑塞哥维那	143
意大利	122	克罗地亚	144
梵蒂冈	123	斯洛文尼亚	145
圣马力诺	124	白俄罗斯	146
西班牙	125	乌克兰	147
葡萄牙	126	俄罗斯	148



CONTENTS

◀ 目录

美洲 149

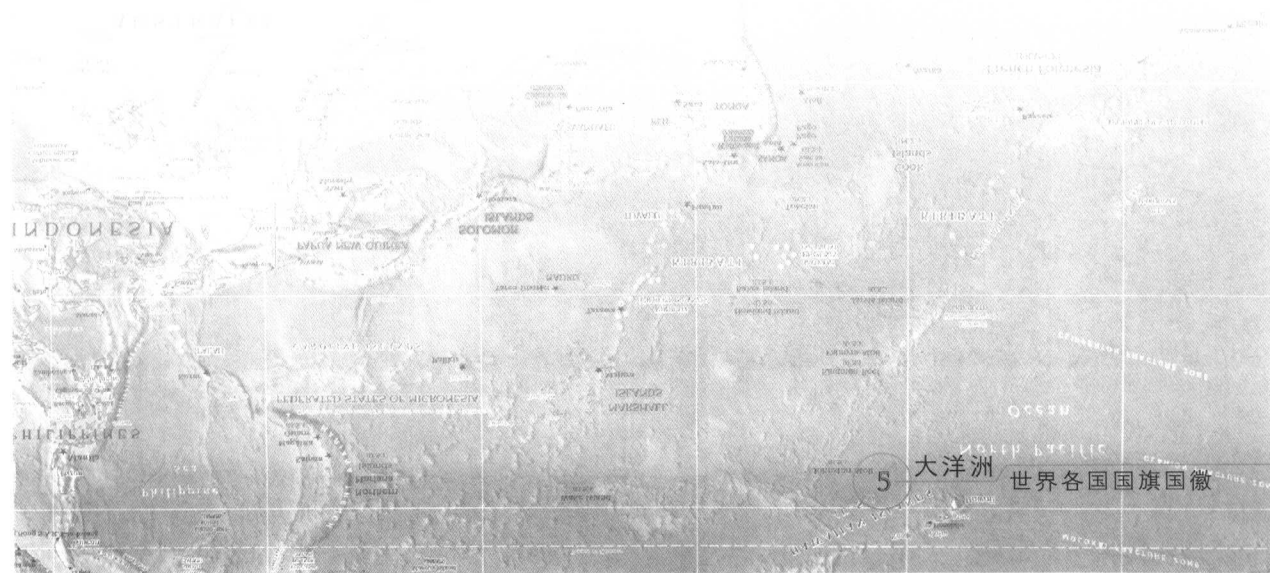
加拿大	150	多米尼克	167
美国	151	圣卢西亚	168
墨西哥	152	圣文森特和格林纳丁斯	169
危地马拉	153	格林纳达	170
伯利兹	154	巴巴多斯	171
洪都拉斯	155	特立尼达和多巴哥	172
萨尔瓦多	156	哥伦比亚	173
尼加拉瓜	157	委内瑞拉	174
哥斯达黎加	158	圭亚那	175
巴拿马	159	苏里南	176
古巴	160	厄瓜多尔	177
海地	161	秘鲁	178
多米尼加	162	玻利维亚	179
巴哈马	163	智利	180
牙买加	164	巴拉圭	181
圣基茨和尼维斯	165	巴西	182
安提瓜和巴布达	166	阿根廷	183
		乌拉圭	184

CONTENTS

◀ 目录

大洋洲 185

澳大利亚	186
瓦努阿图	187
斐济	188
所罗门群岛	189
巴布亚新几内亚	190
帕劳	191
密克罗尼西亚	192
马绍尔群岛	193
瑙鲁	194
基里巴斯	195
图瓦卢	196
萨摩亚	197
汤加	198
库克群岛	199
新西兰	200





亚洲 ASIA

亚洲是亚细亚洲的简称，位于东半球的东北部，东临太平洋，南濒印度洋，北达北冰洋。亚洲面积为4400万平方公里，占世界陆地总面积的29.4%，人口为35亿多，占世界总人口的60%，是世界第一大洲。亚洲地跨寒、温、热三带，是世界上气候差别最大的一个洲。亚洲山地、高原和丘陵约占总面积的75%，是世界上大江大河汇集最多的大陆，拥有世界最高峰珠穆朗玛峰和最低的洼地死海；还有几万个大小岛屿，总面积为320万平方公里。亚洲还是世界文明古国中国、印度和巴比伦的所在地，也是世界三大宗教基督教、伊斯兰教和佛教的发源地。

亚洲现有48个主权国家，按地理位置可分为东亚、东南亚、南亚、西亚和中亚及外高加索几个次区域。东亚包括的国家有：中国、蒙古、朝鲜、韩国和日本；东南亚国家包括：越南、老挝、柬埔寨、泰国、缅甸、马来西亚、印度尼西亚、新加坡、菲律宾、文莱和东帝汶；南亚国家包括：印度、巴基斯坦、孟加拉国、斯里兰卡、马尔代夫、尼泊尔和不丹；西亚国家包括：阿富汗、伊朗、伊拉克、科威特、沙特阿拉伯、阿拉伯联合酋长国、卡塔尔、巴林、阿曼、也门、约旦、叙利亚、黎巴嫩、巴勒斯坦、以色列、塞浦路斯和土耳其；中亚及外高加索包括哈萨克斯坦、吉尔吉斯斯坦、塔吉克斯坦、乌兹别克斯坦、土库曼斯坦、阿塞拜疆、亚美尼亚和格鲁吉亚。

中华人民共和国地处亚洲大陆东部、太平洋西岸，领土面积居世界第三位。中国是世界四大文明古国之一，具有五千多年古老而悠久的历史和文化，历经五帝、夏、商、周、秦、汉、三国、晋、南北朝、隋、唐、五代、宋、辽、金、元、明、清等封建朝代。从1840年起遭受西方殖民主义列强侵略，沦为半封建半殖民地社会。1911年10月10日，“辛亥革命”爆发，推翻了封建帝制。中国人民在中国共产党领导下，经过浴血斗争，于1949年10月1日建立中华人民共和国。



启用日期：1949年10月1日 长宽比例：3:2


国旗为五星红旗，红色旗面，左上方缀有五颗黄色五角星，一星较大，居左；四星较小，环拱于大星之右；四颗小五角星各有一个尖正对大五角星的中心点。国旗是中华人民共和国的象征和标志。红色象征革命，黄色表示光明；五颗黄色五角星及其相互关系象征中国共产党领导下的全国各族人民大团结。



国徽为圆形，包括国旗、天安门、谷穗和齿轮图案，象征中国人民自“五四”运动以来的新民主主义革命斗争和工人阶级领导的以工农联盟为基础的人民民主专政的新中国的诞生。天安门象征中国人民的伟大祖国、革命传统和新的民族精神，五星象征中国共产党领导下的各族人民大团结，齿轮和谷穗图案象征工人阶级和农民。

蒙古国是位于亚洲中部的内陆国，原称外蒙古或喀尔喀蒙古。1911年12月蒙古王公在沙俄支持下宣布“自治”，并于1921年7月建立君主立宪政府。1924年11月26日废除君主立宪，成立蒙古人民共和国。1992年2月改国名为蒙古国。

国旗从左至右由红、蓝、红三个竖长方形组成，左侧的红色部分上为蒙古传统的金色索永布图案。红色象征进步和繁荣，蓝色象征永远湛蓝的天空。金色的索永布图案是蒙古民族自由和独立的象征，由火、日、月、三角形、长方形、鱼和立柱等图案组



启用日期：1992年2月12日 长宽比例：2:1

成。顶端的火焰表示繁荣、复兴和上升的意思，也象征生命延续、家庭、世代和国家繁荣；三条火舌象征蒙古的过去、现在和未来；太阳和月亮是蒙古人民的古代图腾，象征蒙古人的祖先；上、下两个三角形代表朝下的箭头，表示“人民的敌人必死”；上下两个平放的长方形在民俗中表示坦率、正直、诚实；一对鱼的图案象征男人和女人、机敏和智能；两侧的立柱象征堡垒，源自蒙古谚语“两人友好坚若石壁”。



国徽为圆形，蓝色背景上有金色骏马的装饰图案，骏马插着翅膀昂首奔驰，马身上有传统的索永布图案。骏马和索永布的组合，象征独立、主权和蒙古精神；蓝色象征永远湛蓝的天空和蒙古人传统的圣洁；顶端三颗“祈福宝石”象征过去、现在和将来；下方由丝巾缠绕的车轮象征威望和尊重，也象征持续的繁荣；“山”形的背景则表达了“大地母亲”的理念；底部的白色莲花宝座是蒙古人信奉的宗教——佛教的象征。

朝鲜 Democratic People's Republic of Korea

朝鲜民主主义人民共和国位于亚洲东部朝鲜半岛北半部，古称高丽。因国家地处东方，先受朝日之光辉，14世纪时国号正式定为朝鲜。1910年沦为日本殖民地。1945年8月解放，朝鲜半岛分裂为两部分。1948年9月9日，朝鲜民主主义人民共和国在北半部成立。



启用日期：1948年9月9日 长宽比例：2:1

国旗中间为红色，上下各有一道蓝色宽条，红蓝之间以白色细条相隔；红色部分左侧为白色圆面，中央是一颗红色五角星。红色象征朝鲜人民的革命传统和爱国主义精神；蓝色象征国家的主权、和平及同世界各国人民的友谊；白色是朝鲜民族的传统色彩，象征朝鲜是一个单一的民族；红色五角星象征朝鲜走社会主义和共产主义道路。



国徽为椭圆形，主体图案描绘了朝鲜实行社会主义的光辉前程。象征革命的五角星光芒万丈，照耀着朝鲜的山山水水；水电站的大坝、发电站厂房和高压输电塔象征以重工业为基础的现代工业及领导者工人阶级；两侧饱满的稻穗则象征农业及工人阶级的同盟者农民；红色绶带象征朝鲜人民的团结和战无不胜的威力；下端用朝鲜文书写着国名。

大韩民国地处朝鲜半岛南半部。传说韩国历史传奇人物檀君是天神之子与一位以熊为图腾的部落的女子所生，公元前2333年他建立了韩国历史上第一个王国。朝鲜半岛中南部历史上曾出现过“三韩”等小国，在历史上“韩”字逐渐演变为国家的代名词。19世纪后期，李氏王朝曾改国号为大韩帝国。1945年8月第二次世界大战结束后，朝鲜半岛南北分裂。1945年8月15日，南半部宣布成立大韩民国。

国旗被称为太极旗，为白色旗面，中央有由上红下蓝两色组成的阴阳太极图案，围绕阴阳图案的为四组八卦符号。白色象征光明和纯洁，也体现韩国人民对和平的追求；自古以来阴阳图案在东亚国家就是阴阳相克、自然和谐的象征，红色为阳，蓝色为阴，代表宇宙的双重力量，象征万物和谐；黑色的八卦符号象征宇宙




启用日期：1949年10月15日 长宽比例：3:2

万物的基本元素，也象征阴阳变化发展的过程；左上为乾，代表天；右下为坤，代表地；右上为坎，代表水；左下为离，代表火。阴阳和八卦图案象征宇宙的和谐与统一。太极旗曾是大韩帝国时期的国旗，展现了韩国人民遵循宇宙的法则和真理去创造民族生机、实现国家繁荣的理想。

国徽为圆形，图案是五瓣的黄色木槿花，正中为阴阳图。木槿花是韩国的国花，被韩国人称为“无穷花”，象征世代生生不息和坚韧不拔的民族精神。底部蓝色绶带上用韩文书写着国名。




日本国是亚洲东部、太平洋西侧的岛国。日本一词意即“日出之国”，传说日本是太阳神所创造。公元4世纪中叶出现了统一的国家大和国。645年日本实行大化革新，建立以天皇为首的封建集权国家。19世纪中，结束闭关自守政策，对外门户开放。进入20世纪，日本走上军国主义道路，在亚洲太平洋地区发动侵略战争，1945年8月战败投降。1947年5月颁行新宪法，成为议会内阁制国家，后来逐渐发展成为仅次于美国的世界第二大经济强国。



启用日期：1870年1月27日 长宽比例：3:2


国旗为白色旗面，中央有一轮红日。白色象征神圣、正义、纯洁、平等与和平，红色象征光明、真诚、热忱和博爱。日本国旗被称为“日章旗”，其名称来源于日语“日之丸”一词，字面意思是太阳圆轮，原为代表日本天皇的旗帜，从1854年起对外代表日本国家，1870年1月被正式确定为国旗。



国徽采用日本皇室的徽记，为圆形，由十六瓣黄色菊花瓣组成。中心金黄色的小圆圈代表花蕊，周围有十六瓣金黄色菊花瓣呈放射状均匀分布，代表皇室；每两片花瓣末端中间有一片扇形花瓣末端相衬托，象征人民是国家的基础。这一图案源于佛教的法轮，也反映出日本以花道闻名于世的传统。

越南社会主义共和国位于东南亚地区中南半岛东部。968年越南成为独立的封建国家，1884年沦为法国保护国。1945年9月2日宣布独立，成立越南民主共和国。此后，越南先后遭到法国和美国的入侵。1954年7月越南北方解放，南方后来成立由美国扶植的南越政权。1975年5月美国撤军，南方解放。1976年7月宣布全国统一，定国名为越南社会主义共和国。

国旗为红色旗面，中心为一颗五角金星。红色象征革命和越南人民为争取独立自由而献出的鲜血；五角金星象征工人、农民、士兵、知识分子和青年团结起来，建设社会主义。



启用日期：1955年11月30日 长宽比例：3:2

国徽为圆形，圆面为红色，上半部镶嵌一颗五角金星，构成国旗的图案；圆周由金黄色的两捆稻穗对称地环绕，象征国家的农业；一个金黄色的齿轮位于两捆稻交叉点上，象征工业。齿轮下方的红色绶带上用越南文书写着国名。

