



环球
名话



世界国家人文地理



WORLD COUNTRY HUMAN GEOGRAPHY

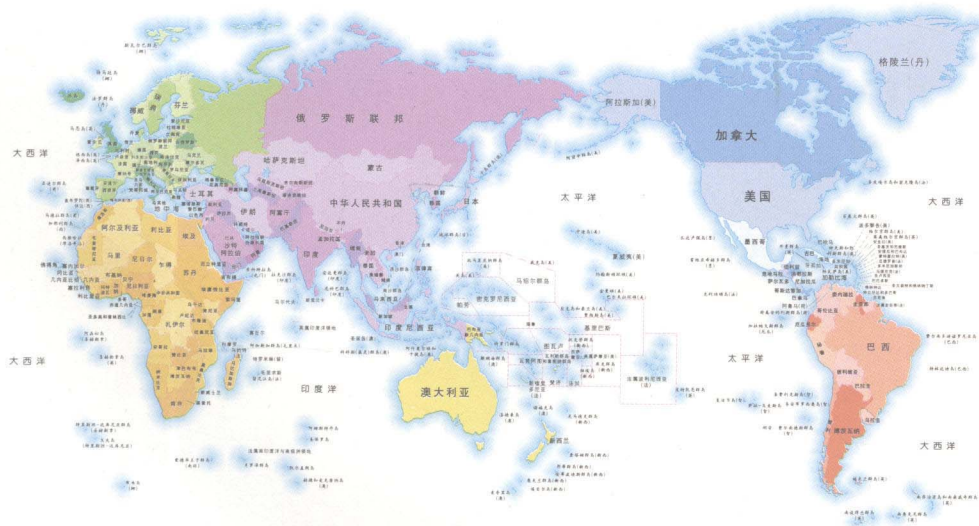
感受人类文明之壮美 探索大千世界之神奇



世界国家人文地理

WORLD COUNTRY HUMAN GEOGRAPHY

溥奎 主编



吉林美术出版社

Atobio

图书在版编目(CIP)数据

世界国家人文地理 / 溥奎主编. — 长春:
吉林美术出版社, 2007.5 (环球图话)
ISBN 978 - 7 - 5386 - 2249 - 2

I. 世… II. 溥… III. 人文地理 - 概况 - 世界
IV. K91

中国版本图书馆 CIP 数据核字(2007)第 056361 号

出版人: 石志刚

主编: 溥奎

出版策划: 溥奎

责任编辑: 鄂俊大

文字采编: 北京圣世纪文化传播中心

设计制作: 圣世纪平面设计机构

地图绘制: 中国测绘科学研究院

地图批准号: (2003)388 号

图片提供: 1. 北京圣世纪文化传播中心美术工作室手绘
及电脑制作。

2. 深圳超景图片公司授权。

3. Photo disc 公司中国总代理授权。

4. 香港超影图片公司北京代理授权。

5. digitalvision 公司中国总代理授权。

发 行 吉林美术出版社图书经理部

地 址 吉林美术出版社(长春市人民大街4646)

www.jlmspress.com

经 销 全国各地新华书店

印 刷 北京鑫富华彩色印刷有限公司

开 本 889mm × 1194mm 1/16

印 张 18

版 次 2007年8月第1版

印 次 2007年8月第1次印刷

书 号 ISBN 978 - 7 - 5386 - 2249 - 2

定 价 298.00元(全3卷)



土地资源使用情况



地理地貌

地形 / 全国大部分为高原及山地。中心地带是墨西哥高原，自北向南逐渐升高，北部高原平均海拔1100米，南部高原(或称中部高原)平均海拔2000~2700米。高原东、西、南部为马德雷山脉。东南的尤卡坦半岛地势平坦，为石灰岩低台地，地表几乎无河流。沿海多是狭长平原。东南部有宽2000千米的特万特佩克地峡，是中美洲和北美洲的自然分界线。西北部的加利福尼亚半岛是加州海岸山脉的延伸。


■ **河流** / 北布拉沃河(墨境内的格兰德河)、乌苏马辛塔河、格里哈尔瓦河、圣地亚哥河、巴尔萨斯河等。

■ **湖泊** / 查帕拉湖等。

■ **山脉** / 东、西、南马德雷山脉。

■ **海湾** / 墨西哥湾、加利福尼亚湾、特万特佩克湾和坎佩切湾。

■ **气候** / 国土大部分地区10月~第二年4月为旱季，5月~9月为雨季。沿海和东南部平原属热带气候，年平均气温在26℃；西北内陆为大陆性气候；高原地区终年温和，平均气温18℃。年平均降水量西北部不足250毫米，沿海平原为1000毫米~2000毫米，而



东马德雷山脉附近的半沙漠地带及所生长的仙人掌植物

墨西哥西北锡那罗亚州海岸，临加利福尼亚湾和太平洋。



历史大事年表

- 约4万年前 墨西哥西北部出现古游牧民族。
- 公元前1500年 贸易路线逐渐扩展，不同地区人民的经济活动也带动了文化的交流。
- 公元前1200~前400年 前古典主义时期。奥尔梅克文化发展，兴盛并衰落。
- 100~900年 古典主义时期。托尔特克、玛雅和阿兹特克等文化都到达顶峰。
- 900年~16世纪初 后古典时期。后期阿兹特克王国统治了全国大部分地区。
- 1519年 西班牙殖民者入侵。
- 1540年后 墨西哥北部大部分地区被征服。墨成为西班牙殖民帝国的一个重要部分。
- 1546年 西班牙人在萨卡特卡斯发现大银矿。
- 1810年 米格尔·伊达尔戈神父发动起义，开始独立战争。
- 1821年 宣告独立。
- 1824年 成立联邦共和国，维多利亚当选为墨西哥第一任总统。
- 1829年 西班牙远征军企图夺回控制权，但遭到失败。
- 1833年 自由派的反叛使圣安纳取得政权。
- 1846年 美国发动侵墨战争。
- 1848年 与美国签订《瓜达卢佩-伊达尔戈条约》，被迫割让230万平方千米的领土给美国。
- 1858~1861年 “革新战争”，自由派获胜。胡亚雷斯成为总统。
- 1862年 法、英和西班牙发动军事远征。
- 1863年 法国军队占领墨西哥城，奥地利的马克西米连成为墨西哥国王。
- 1867年 取得抗法战争胜利，重建墨西哥。胡亚雷斯为总统。
- 1876年 波菲里奥·迪亚斯通过叛乱出任总统。实行长期的独裁统治。
- 1910年 发生资产阶级民主革命，迪亚斯下台。此后，叛乱和政变继续不断发生。
- 1917年 颁布资产阶级民主宪法，宣布国名为墨西哥合众国。
- 1929年 国民革命党建立并掌握政权长达71年。国民革命党后改名为革命制度党。
- 1934年 卡德纳斯将军任总统。土地改革加速，铁路国有化，没收石油公司。
- 20世纪70年代 成为主要石油生产国之一。
- 1982年 宣布不能偿还沉重的外债。国际货币基金组织坚持要墨西哥进行经济改革并重新编制还债时间表。
- 1985年 墨西哥城发生大地震，死亡7000人。经济混乱造成的损失估计达4.25亿美元。
- 1990年 政府开始实施私有化计划。
- 1993年 加入亚太经合组织。
- 1994年 加入《北美自由贸易协定》。
- 2000年 国家行动党赢得大选，比森特·福克斯·克萨达当选总统。



约4万年前墨西哥西北部出现古游牧民族



1521年，阿兹台克王国的蒙特祖马二世在战争中被西班牙的埃尔南·科尔特斯打败。



1867年，墨西哥皇帝马克西米连被反对派的军队枪决。



玛雅神庙的武士雕塑



文化遗址神鸟壁画



1913年，在潘乔的乡间别墅巡逻的武装农民。



墨西哥城市马塔莫罗斯的美国玩具工厂



民间工艺品

鲈鱼、蛤蜊、海参等为主，是重要产业。

★**服务业** / 约占国内生产总值的68%。主要有餐饮、商业等行业。旅游业发达，在美洲位居第三。

★**人民生活** / 贫富悬殊，44%的人口处于贫困线以下，17.2%的人口处于赤贫状态。社会福利制度包括医疗服务、退休救济金等，但和医疗机构一样大多集中在城市。平均约840人拥有1名医生，1300人拥有1张病床。

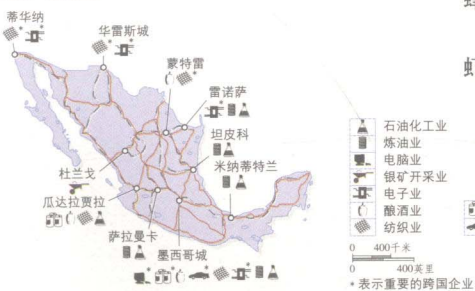
高原地带可达到5000毫米。

■**资源** / 矿产和能源资源丰富。主要有石油、天然气、银、铜、铅、锌、钼、金、铀、铋、汞、镉、锑、石墨、硅灰石、天青石、萤石、重晶石等。其中石油、天然气、白银、铋、镉、锑、锌、铅、石墨、萤石、天青石、重晶石产量占世界前列。森林覆盖面积约占国土总面积的1/4，水力资源约1000万千瓦，海产资源丰富。

财富经济

实行以市场经济为主的经济体制，以工业、服务业和农业为主。1994年的经济危机后，经济连续多年增长。

主要产业分布



- ◆ 外汇储备：686.69 亿美元
- ◆ 国内生产总值(2004~2005年)：6460 亿美元。人均国内生产总值：6091 美元。
- ◆ 国内生产总值增长率：3.2%
- ◆ 汇率：1 美元 ≈ 9.87 比索
- ◆ 失业率：3.5 %

★**工业** / 约占国内生产总值的26%。工业门类较齐全，制造业、采矿业、能源和建筑业等较发达。采矿业以石油、银、煤、焦炭、铁等为主，石油总产量的一半以上用于出口。主要的制造业部门为石化工业，食品加工、纺织品、金属制品和印刷等也是重要的工业部门。

★**农业** / 约占国内生产总值的6%。主要农作物有甘蔗、玉米、高粱、小麦、大豆、水稻、剑麻、棉花、咖啡和水果等。剑麻和蜂蜜产量居世界前列，大部分供出口。

牛和猪是主要的畜牧业产品。渔业以对虾、金枪鱼、沙丁鱼、鲍鱼、鲤鱼、鲑鱼、




墨西哥化工企业



墨西哥火电厂



墨西哥一农田上收割玉米的收割机



墨西哥一汽车制造厂

文化教育

在美洲地区教育事业发达，实行10年义务教育教育，其中小学和初中免费。整个教育系统分为初级、中级和高等教育。全国有高等院校1000多所，院校分国立大学、州立大学和私立大学。墨西哥国立自治大学是全国最大的综合性大学。成人识字率达到80%以上。

拥有比较完整、系统的科研体系。在遥感技术、生物技术、食品化工、近海石油勘探及开采、皮革制造、地铁施工技术等方面取得重大科研成果。主要科研机构有科学院、农业研究所、国际玉米和小麦中心、石油研究所和核能研究所等。

◆**新闻出版** / 主要有270多种报纸和100多种全国性刊物。主要报刊有《国民报》(官方报)、《宇宙报》、《至上报》、《每日报》、《改革报》、《墨西哥太阳报》、《金融家报》、《呼声报》和《永久》、《进程》、《冲击》等。每年

墨西哥穿着传统服装弹吉他的乐手



墨西哥民俗工艺品



穿着传统服装的印第安人

出版1万多种书刊。

墨西哥通讯社(官方通讯社)。

广播电台约1400家，电视台(包括有线电视台)560家。特莱维萨和阿兹特克电视公司是两家最大的电视集团。

传统风俗

墨西哥日常生活中保留着浓厚的古印第安人文化。现在墨西哥的许多地名都沿用印第安人所取的名称，就连墨西哥的国名也来自古代印第安阿兹特克族的战神“墨西特尔”的别名，墨西哥人讲的西班牙语中也混有很多源自印第安语的词汇。人们至今仍用羽毛制作高顶的印第安帽，每到节日跳舞时，印第安人就戴上这种高帽，佩带用钱币做的装饰物以及各种奇怪的假面具。



墨西哥海港内的一集装箱码头





瓜纳华托古城位于中部的瓜纳华托州



俯视尤卡坦半岛海滩旅馆

交通运输


以公路和航运为主。

◆公路 / 总长 34.9 万千米。

◆铁路 / 总长 2.67 万千米。

◆水运 / 共 100 多个港口，主要港口有墨西哥湾的韦拉克鲁斯、阿尔塔米拉和太平洋沿岸的曼萨尼略、拉萨罗-卡德纳斯。同欧美、中南美、加勒比地区、地中海地区、远东地区的许多国家设货运班轮。

◆空运 / 全国有机场 80 多个，主要有墨西哥城、瓜达拉哈拉、坎昆、蒂华纳、阿卡普尔科和瓦利亚塔港等多个国际机场。同欧美、中南美及日本等许多国家和地区通航。



墨西哥城的立体交通

城市风貌

◆**墨西哥城** / 首都, 全国政治、经济、文化和交通中心。位于墨西哥高原南部特斯科科湖的湖积平原上, 是一座保留了浓郁的民族文化色彩的现代化城市。


市区南北略长, 东西略窄。城市四周群山环绕, 东侧的特斯科科湖是阿兹台克和托尔特克文化的发祥地。宪法广场是城市的核心, 周围矗立着国家宫、总统府、市政大厦、博物馆和拉美最大的教堂瓜达卢佩圣母大教堂等建筑, 其中国家宫和总统官邸松林别墅是国家权力的中心。起义大道是繁华的商业街, 有墨西哥饭店、办公大楼和拉丁美洲塔等著名的高层建筑, 还有火车站及拉美最大的高等学府国立自治大学等。改革大街上有众多的广场、纪念碑、雕像、喷泉、纪念馆和娱乐场所。

是西半球最古老的城市, 古迹众多。市内以及城市周围有很多古印第安人文化遗迹, 人类学博物馆是拉丁美洲最大和最著名的博物馆之一。博物馆集古印第安文物之大成, 展品非常丰富, 展现了人类学、墨西哥文化的起源和印第安人的民族、艺术、宗教与生活。其建筑融印第安传统风格与现代艺术为一体, 极具特色。城北40千米处的太阳金字塔和月亮金字塔是特奥蒂瓦坎古城遗迹的主要组成部分。

城市有50多个博物馆, 40多处艺术画廊。是著名的壁画之都, 全国4/5以上的壁画集中在这里。壁画以分布广、画面大、色彩鲜艳、题材广泛、民族风格浓郁而著称, 以联邦自治大学主楼的壁画为代表。

集中了全国近一半的工业、商业和超过一半的服务业以及2/3的金融业, 生产总值约占全国的一半。西北部的工业区里有冶金、钢铁、化学、汽车制造、纺织和食品等工业。

是世界旅游名城, 主要的名胜古迹有众多的各具特色的博物馆、宪法广场、马德罗大街、改革大街、假日公园、瓜达卢佩圣母大教堂、圣多明各广场和教堂、查普尔特佩克森林公园以及特奥蒂瓦坎古城遗址。



墨西哥市北部西班牙式建筑

◆**瓜达拉哈拉** / 第二大城, 哈利斯科州首府。城市里有50多座18世纪前建立的教堂, 古朴典雅, 被誉为“西方珍珠”。

◆**蒙特雷** / 新莱昂州首府, 全国第三大城市, 第二大工业中心。城市文化教育事业发达, 著名的蒙特雷理工学院远近驰名。

◆**瓦哈卡** / 墨西哥南部一州。其首府是瓦哈卡, 南濒太平洋。面积9.3952万平方千米, 包括特万特佩克地峡太平洋一侧的大部分。地峡地势低, 气候炎热干燥。但全州大部地区气候温和宜人。人口约30万。印第安人后裔占居民多数, 分为15个以上大部族。是墨西哥印第安人最集中之地。农业和矿区多样, 有玉米、小麦、咖啡、甘蔗、烟草、纤维和热带水果。生产香烟、肥皂和印第安毛毯供当地消费。有金、银、铀、金刚石、缟玛瑙等矿。航空发达, 有几个太平洋港口, 泛美公路穿过全州, 经过瓦哈卡。

◆**锡那罗亚州** / 墨西哥西北部一州。临加利福尼亚湾和太平洋。面积5.8328万平方

千米。人口约221万。

1830年建州。从内陆升起延伸至西马德雷山脉的一片沿海平原。有5条主要河流流过。经济以农业为主, 产小麦、鹰嘴豆、棉花、烟叶和甘蔗等。矿产有盐、石墨、锰、金等。工业有啤酒、香烟、棉织。主要的公路和铁路从英雄诺加莱斯城至墨西哥城, 经过州首府利亚坎和该州的主要太平洋港口马萨特兰。

◆**维多利亚城** / 墨西哥东北部塔毛利帕斯州首府。位于圣马科斯河畔。海拔321米。人口约14万。1750年建立。市内有赫纳昆剑麻、水果、蔬菜、甘蔗、粮食和牲畜等加工厂。有金、银、铜和铅等矿产。为旅游中心和狩猎、钓鱼、游泳胜地。设有塔毛利帕斯自治大学(1956)。重要交通枢纽, 有铁路、航空线和几条主要的公路。

◆**坎佩切** / 墨西哥东南部墨西哥湾港口城市, 坎佩切州首府。濒临坎佩切湾。1540年建城。18世纪辟为墨西哥湾三大港口之一。人口约17万。

经济以出口染料木、棉花、稻米、甘蔗、烟叶和吉他为主。邻近坎佩切湾近海油田, 现为油田服务中心。有殖民时期的教堂、古老的城堡为防备17世纪海盗袭击而修建的城墙。设有东南大学(1954)。有铁路、公路和航空线。

◆**墨西哥湾** / 北美洲东南沿海水域。通过佛罗里达海峡与大西洋相连, 经尤卡坦海峡与加勒比海相通。西北、北和东北为美国, 西、南和东南为墨西哥, 东临古巴。呈椭圆形, 面积为155万平方千米。最深5203米。墨西哥湾流从加勒比海经尤卡坦海峡流入, 而后经佛罗里达海峡汇入大西洋, 成为进出于墨西哥海湾的主要洋流。密西西比河和格兰德河是流入该海湾的主要河流。

6月至10月南大西洋中酝酿的热带风暴进入海湾形成飓风。沿岸水域有红鲷、比目鱼、小虾、鲱鱼、牡蛎、蟹等水产资源, 为海湾商业捕捞提供了基础, 大海鲢和大鲭鱼则

墨西哥苏卡鲁广场及墨西哥大教堂。墨西哥城规模宏大, 有纵贯东西的大街和著名的名胜古迹, 主要有墨西哥独立纪念碑、墨西哥大教堂、宫殿、三种文化广场、大祭坛等。墨西哥大教堂是墨西哥最大和最主要的天主教堂。



供人们捕捉消遣。大陆棚上石油和天然气资源丰富。主要港口有墨西哥的韦拉克鲁斯。

旅游文化

著名的文明古国，是古代印第安文明如阿兹特克、托尔特克和玛雅奥尔梅克的发源地，在古老的文化遗迹和优美的自然风光众多，著名的旅游胜地有墨西哥城、蒂华纳、歇昆、阿卡普尔科等著名旅游胜地。

◆**锡安卡恩生物保护区** / 于1987年列入世界遗产。位于东南部的金塔纳罗奥州，尤卡坦半岛的东部，东临加勒比海。面积5280平方千米，其中水域面积1200平方千米。地势低洼，气候温和。保护区有大量古典期和后古典期的玛雅建筑遗址，如建于5世纪的巨大的城堡、宏伟的庙宇和祭坛，玛雅人开凿的水井等。还有长约110千米的珊瑚礁及金鸡纳树、鸡冠云实树、碱皮树等热带珍贵树种，生活着美洲豹、美洲狮、美洲虎、蜘蛛猴、白尾鹿、野猪、食蚁兽等动物。

◆**普埃布拉历史古城** / 于1987年列入世界遗产。位于中部的普埃布拉州。始建于1531年西班牙统治时期，1832年曾是共和国都城，后又被美、法侵略军占领，是一座典型的西班牙风格的城市。城西的齐卢拉镇上有阿兹特克人建造的金字塔、羽蛇神庙以及各种祭台等宗教建筑。

◆**墨西哥城及霍奇米尔科区** / 于1987年列入世界遗产。是阿兹特克王国首都特诺奇提特兰城的原址，1521年西班牙殖民者占领后纵火烧毁，后又在废墟上建起了墨西哥城。墨西哥城规模宏大，有纵贯东西的大街和著名的名胜古迹，主要有墨西哥独立纪念碑、墨西哥大教堂、宫殿、三种文化广场、大祭坛等。墨西哥大教堂是墨西哥最大和最主要的天主教堂。霍奇米尔科区位于霍奇米尔科湖畔，包括一片与外界隔绝的土地和湖田。

◆**帕伦克古城及历史公园** / 于1987年列入世界遗产。位于东南的恰帕斯州，面积约17平方千米。公元前1世纪，古城已是美洲著名城市；600~700年间，城市发展达到顶峰；10世纪消失在热带森林中。古城内主要有宫殿、神庙、广场、民宅等建筑。王宫外表气派宏伟，宫殿里15米高的塔楼是玛雅建筑中唯一的塔楼式建筑。太阳神庙和铭文神庙内壁刻有玛雅象形文字，铭文神庙是一座9层21米高的金字塔，底部的巴加尔国王的石棺具有极高的考古价值。公园潮湿多雨，原始森林遍布，野生动物大多是中美洲特有的品种。

◆**特奥蒂瓦坎古城** / 于1987年列入世界遗产。位于墨西哥城东北约40千米处，占地2000公顷，是古代世界大城市之一。它的历史可以追溯到2世纪，曾是特奥蒂瓦坎人的都城。城市布局严谨、规模巨大，其太阳金字塔和月亮金字塔世界闻名，几乎成为墨西哥的象征。太阳金字塔高66米，塔基长225米，宽222米，呈现出浑厚而深沉的暗色调。月亮金字塔高约45米，塔基长150米，宽120米，塔前有排列着各种祭坛的宽广宏伟的广场。


◆**瓦哈卡历史区和阿尔万山的考古遗址** / 于1987年列入世界遗产。位于南部的瓦哈卡州，曾是两座美丽的古城。瓦哈卡历史区坐落在富饶的瓦哈卡谷地。1486年建立，以16世纪艺术和建筑、米斯特克人和萨波特克人遗迹以及五颜六色的手工艺品市场闻名，城市中有著名的圣多明各大教堂。阿尔万山的考




墨西哥境内最高的奥里萨巴火山



墨西哥东部的韦拉克鲁斯市商业中心建筑



墨西哥国立自治大学的图书馆，外部装饰着浓郁民族风格的壁画。



乌斯马尔古城遗址的一建筑物(900~910年)

古遗址坐落在瓦哈卡溪谷中，始建于公元前7世纪，先后被古印第安人奥尔梅克人、米斯特克人、阿兹特克人和西班牙人征服。遗址中心的平地周围有金字塔形神殿、球类游戏场、天文台等古建筑，墓室精美，里面有壁画、浮雕和大量的陪葬品。

◆**瓜纳华托古城及银矿废墟** / 于1988年列入世界遗产。位于中部的瓜纳华托州。瓜那华托在1548年发现银矿，始建于1554年。著名的马德雷矿脉是16世纪三大产银中心之一，这使瓜那华托成为世界最富有的矿山城市之一。古城沿瓜那华托河而建，城中有许多巴洛克式、新古典式的建筑，最漂亮的建筑是教堂。卡塔教堂、瓜达卢佩教堂、圣塞瓦斯蒂安教堂、瓦朗西亚纳教堂等结构精巧，装饰华丽。古城附近有大小银矿1816座，其中有一座500米深的银矿井。

◆**奇琴伊察古城遗址** / 于1988年列入世界遗产。

位于东南部的尤卡坦州。奇琴伊察城始建于5世纪。古城遗址主要集中在南北长3000米、东西宽2000米的地带，共有676座建筑物，包括库库坎金字塔、武士神庙、圣井和尼庵等，是古玛雅文化著名的遗址。武士神庙是玛雅神庙建筑中最美观的一座。

◆**莫雷利亚历史名城** / 于1991年列入世界遗产。位于中部的米却肯州，始建于西班牙殖民统治时代，是墨西哥境内西班牙殖民城市中最古老的一个，1828年为纪念民族英雄莫雷利亚而改名为“莫雷利亚”。主要建筑有圣弗朗西斯大教堂和巴洛克式大教堂。巴洛克式大教堂因纯银的洗礼盘、1903年德国制造的风琴、甘蔗粉制作的基督像而闻名世界，基督像头上的皇冠是用纯金做成。

◆**埃尔塔欣古城** / 于1992年列入世界遗产。位于中部的韦拉克鲁斯州，是为祭祀支配“闪电”、“飓

风”的诸神而建立的，建筑于800~1200年之间。13世纪初遭到破坏和遗弃，1785年被发现。埃尔塔欣遗址主要有球场和金字塔，球场最大最美的是“南球场”，祭祀风雨诸神的壁龛金字塔共有365个壁龛。

◆**维兹卡依诺鲸类保护区** / 于1993年列入世界遗产。位于西部的南下加利福尼亚州，面积5548平方千米。主要包括维兹卡依诺湾、维兹卡依诺湾海岸地区、维兹卡依诺沙漠，以黑鲸数量多而闻名。维兹卡依诺海岸地区生长着大片的红树林，是越冬的黑雁的乐园，每年有7万多只黑雁飞到这里越冬，此外，还有鹿、叉角羚、大角羚、狐狸等野生动物。

◆**圣弗朗西斯科山岩画** / 于1993年列入世界遗产。位于南下加利福尼亚州北部。这里大部分是险峻的岩石山地和荒凉的沙漠地带，常年干燥高温，尘土飞扬。岩画被绘制在大山洞窟的岩壁或洞顶上，形成于公元前1100~1300年，大部分描绘的是人与动物，技艺高超，而且数量多，规模大，保存完好。

◆**萨卡特卡斯历史名城** / 于1993年列入世界遗产。位于中部的萨卡特卡斯州，是因银矿而繁荣的城市。1548年始建，1585年为市，到19世纪末，附近银矿产量占世界的1/5。城市的建筑古老而独特，主要建筑有萨卡特卡斯大教堂、圣多明各教堂、瓜达卢佩修道院及州政府官邸等。另外，城中还有两处别致的18世纪的建筑物，一处是引水桥，另一处是一座罕见的铁结构的建筑物——冈萨雷斯·奥尔特哥集市。


◆**波波卡特佩特山麓的修道院群** / 于1994年列

入世界遗产。位于中部的莫雷洛斯州和普埃布拉州。建于1520~1530年，由修士修建，共有300多个。这里的修道院是基督教传教的中心，也是墨西哥基督教建筑的雏形。

◆**乌斯马尔古城遗址** / 于1996年列入世界遗产。位于东南部的尤卡坦州。古城是600~900年玛雅文化鼎盛时期的代表性城市，后逐步成为尤卡坦半岛北部的政治、经济和宗教中心，15世纪末被废弃。古城建筑继承了玛雅文化的传统，最著名的建筑是精灵金字塔和魔术师金字塔。魔术师金字塔修建时间约5个世纪，融合了各个时期不同风格的建筑艺术。

◆**瓜达拉哈拉的卡瓦尼亚斯孤儿院** / 于1997年列入世界遗产。位于墨西哥的瓜达拉哈拉。始建于19世纪初，主要用于收留孤儿、老人、残疾人和一些病人。孤儿院按传统方式建造，以墨西哥著名壁画家的壁画闻名。

◆**克雷塔罗历史名城** / 于1996年列入世界遗产。位于克雷塔罗州莱尔马河上游肥沃的山间谷地。1531年被西班牙殖民者征服，17世纪后半期发展成为仅次于墨西哥城和普埃布拉的第三大城市。城市由东西两部分构成，城中主要的建筑有圣方济各教堂、引水桥、典雅华贵的克雷塔多大教堂。



羽蛇神像

墨西哥恰帕斯雨中的森林




世界文化遗产霍奇米尔科区神庙遗址



特奥蒂瓦坎太阳金字塔附近出土的一石雕，直径0.91米，它象征着太阳在照耀了一天之后坠入死亡世界时的样子。



祭司用来剖开胸口取出心脏的利刃，手柄是人物造型。



墨西哥玛雅文化



墨西哥奥尔梅克人头部雕像



玛雅神庙中的雕塑


金字塔神庙

美洲豹是一种美洲的大型猫科动物，它曾经活跃在中美洲和南美洲所有的热带雨林中。




委内瑞拉

委内瑞拉位于南美洲大陆北部，东与圭亚那为邻，南同巴西接壤，西与哥伦比亚交界，北濒加勒比海。



世界上落差最大的安赫尔瀑布



玻利瓦尔城一座铁矿山



红鹳栖息于南美洲东北部海岸地区

土地

北部山地中段及其延伸高原是人口密度最大、农业最发达的地区，瓦伦西亚盆地是最主要的农业区。西北部的马拉开波湖，面积约1.4万平方千米，是一个局部淡水湖，与大海相通，周围有沼泽低地。全国70%的石油产自该湖区油田。奥里诺科平原是天然牧区，人口稀少，著

名的奥里诺科流域蕴藏着目前世界上最丰富的重油资源。圭亚那高原地广人稀，矿产、水力和森林资源丰富，东部地区现是重工业基地。

最大的奥里诺科河全长2200千米，大部分可以通航，是南美洲的第三大河。其支流众多，灌溉着北部山脉的南坡、平原区和圭亚那高原，注入大西洋。奥里诺科河支流第二大河卡罗尼河全长640千米，上下游落差近1000米，建有世界第二大的古里水电站。

◇植物/热带雨林、桃花心木、红树林以及灌木林。

◇动物/种类繁多。有美洲豹、美洲豹猫、美洲狮、熊、鹿、野猪、獾、猴子、犰狳、狐狸、蟒蛇和毒蛇、鳄鱼、海牛和海豚、苍鹭、鹤、鸚鵡、和鹰等鸟类。

地理地貌

■地形/可分为3个主要地理区：

北部、西北部安第斯山系，主要有安第斯山脉、梅里达山脉。是境内最大山脉，海拔一般在

委内瑞拉小档案

正式名称 / 委内瑞拉玻利瓦尔共和国(The Bolivarian Republic of Venezuela)

面积 / 916700 平方千米。

人口 / 2620 万

种族 / 印欧混血种人占58%，白人29%，黑人11%，印第安人2%。

语言 / 西班牙语为官方语言

宗教 / 居民98%信奉天主教，1.5%信奉基督教。

首都 / 加拉加斯

国家元首 / 总统乌戈·查韦斯·弗里亚斯，2000年8月就任。

重要节日 / 独立日：7月5日

国歌 / 《委内瑞拉玻利瓦尔共和国国歌》

国花 / 五月兰

行政区划 / 划分为21个州，2个边疆地区(亚马孙和阿马罗罗三角洲边疆区)，1个首都区和1个联邦属地(由72个岛屿组成)。

货币 / 玻利瓦尔

军队 / 8.23 万人

海岸线 / 长2813 千米

最高点 / 玻利瓦尔峰，海拔5002 米。

最低点 / 海平面



国旗



国徽

土地资源使用情况



- 可耕地
- 草原
- 森林
- 咖啡种植区
- 牧牛区

3000米以上。

中部是奥里诺科低洼平原，占全国面积的1/3。

东南部是圭亚那高原，为崎岖的花岗岩山岳，海拔800米左右，约占国土45%。北部为波状高原，西南、东北、东部有山脉。

■ **山脉** / 梅里达山脉、安第斯山脉、马劳阿卡山、罗赖马峰、伊玛达卡山脉等。

■ **河流** / 奥里诺科河及其支流梅塔河、阿普雷河、考拉河、卡罗尼河等。

■ **湖泊** / 马拉开波湖和巴伦西亚湖等。

■ **气候** / 全境除山地外基本上属热带草原气候，全年温差很小，5~11月为雨季，12月~第二年6月为旱季。气温因海拔高度变化，山地温和，平原炎热。年均降雨量从北部沿海往南由500毫米升至3000毫米。平原区经常洪水泛滥和干旱交替。

首都加拉加斯优美景色



■ **资源** / 主要有石油、乳化油(天然沥青)、天然气、铁矿砂、煤炭、黄金、镍、金刚石等矿产资源。水力、森林和渔业资源也很丰富，森林覆盖率超过50%。

历史大事年表

- 原是印第安人阿拉瓦克族和加勒比族祖居地。
- 1498年 哥伦布发现委内瑞拉海岸。
- 1567年 沦为西班牙殖民地。
- 1811年 在玻利瓦尔为首的南美洲的独立运动中独立。
- 1819~1829年 同现哥伦比亚、巴拿马和厄瓜多尔组成“大哥伦比亚共和国”。
- 1830年 退出联邦建立委内瑞拉联邦共和国。
- 1830~1958年 委先后被军事独裁者统治。
- 1844年 委与圭亚那发生边界争端。
- 1864年、1953年和1999年 先后改名为委内瑞拉合众国、委内瑞拉共和国和委内瑞拉玻利瓦尔共和国。
- 1958年 实行宪政，建立文人政府。民主行动党和基督教社会党交替执政。
- 1960年 左派革命运动从民主行动党中分裂出来并开始反政府活动。
- 1961年 委为石油输出国组织创始成员国。
- 1963年 劳尔·莱昂尼(民主行动党)当选总统，这是历史上第一次通过民主方式过渡权力。反击战争仍在继续。
- 1966年 前总统佩雷斯·希门尼斯支持的政变流产。
- 1973年 石油和钢铁工业国有化，世界石油危机。
- 1978年 基督教社会党候选人路易斯·埃雷坦·坎平斯赢得总统选举。实施灾难性的经济计划，庞大的工人银行破产。
- 1983年 世界石油价格下跌导致政府削减国家福利开支。学生和工会骚乱。
- 1993年 总统卡洛斯·安德烈斯·佩雷斯因被指控腐败而下台。
- 1994~1995年 卡尔德拉·罗德里格斯再次当选总统。

暂时中止民权和经济权。

- 1998年 查韦斯作为“爱国中心”总统候选人参加大选并获胜。
- 2000年 大选，查韦斯再次当选。
- 2002年 军人发动政变，查韦斯迅速粉碎政变重掌政权。反对派发动全国大罢工，委经济陷入瘫痪。
- 2003年 委政府与反对派签署政治协议，承诺按照宪法程序进行罢免性公民投票解决国家面临的危机。
- 2004年 要求美撤走在委军营中工作的美国军事人员。在罢黜性全民公决中，查韦斯获胜，出任总统。



委内瑞拉独立战争时期的平原枪骑兵



委内瑞拉英雄玻利瓦尔

财富经济

发展中的市场经济，拉美较发达国家之一。经济以石油生产、制造业和服务业为主，粮食不能自给。主要出口原油、石化产品、钢材和铁矿砂等产品。主要经济指数如下：

国内生产总值(2004~2005年)：2.59 亿美元。国内生产总值增长率：17.3%。

- ◆ 外汇储备：303.11 亿美元
- ◆ 人均国内生产总值：4170 美元
- ◆ 汇率：1 美元 ≈ 1920 玻利瓦尔
- ◆ 失业率：10.9%

★ **工业** / 约占国内生产总值的 27%。主要工业部门有石油、铁矿、天然气、炼铝、黄金、炼钢、电力、汽车装配、建筑、食品加工和纺织等。

★ **农业** / 约占国内生产总值的 6%。主要农产品有水稻、高粱、玉米、棉花、咖啡、甘蔗、烟草和蔬菜等，牛奶、菜豆、糖、黄玉米、大豆和食用油依靠进口。

饲养牛、羊、猪和家禽，渔业产品有马鲛鱼、蓝鱼、沙丁鱼、牡蛎、虾、电鳗及其他淡水鱼。

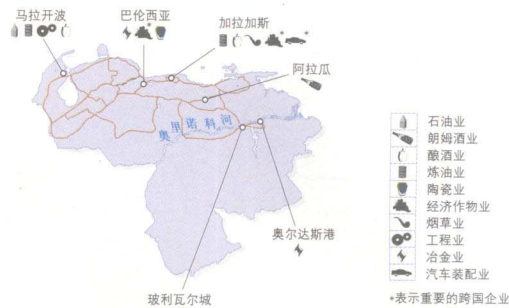
★ **服务业** / 约占国内生产总值的 52%。主要有商业、电讯业、金融保险业、交通运输业和旅店、餐饮等部门。

★ **人民生活** / 贫富悬殊。有比较发达的社会福利保障制度，有医疗、怀孕和伤残补助。全国共有 660 多家医院，但医生相对较少。婴儿死亡率为 18.2%，人均预期寿命 74 岁。



卡奈马国家公园，在树上观察猎物的豹猫。

主要产业分布



文化教育

实行 6 岁以上未成年人 9 年义务教育，公立学校免费。学校分为公私立两种，除中小学外，还有 70 多所专科学院。公私立大学 30 余所，著名的有委内瑞拉中央大学、西蒙·玻利瓦尔大学、安德烈斯·贝略天主教私立大学等。识字率在 92% 以上。

◆ **新闻出版** / 主要报刊有《国民报》、《宇宙报》、《最后消息报》和《塞塔》、《波希米亚人》等。

委内瑞拉通讯社(国营通讯社)。

广播电台约 350 家，分为国家广播电台和私营及商业性电台。

国家电视台及多家私营电视台。

传统风俗

◆ **圣贝内狄克特节** / 圣贝内狄克特是



委内瑞拉海上石油钻塔

黑人的圣人，又称“圣黑人祭”，盛行于委内瑞拉西部，在每年的 10 月 1 日至 12 月 26 日期间举行。

交通运输

◆ **公路** / 总长 9.65 万千米。

◆ **铁路** / 总长约 439 千米。

◆ **水运** / 内河航线总长约 1100 千米。共有 9 个国际港口，近 40 个石油、铁矿砂和渔业专用港，主要港口为拉瓜伊拉港、卡贝略港、马拉开波港、拉克鲁斯港和奥尔达斯港。

◆ **空运** / 包括国际机场在内共有 60 多个商业机场。主要机场西蒙·玻利瓦尔国际机场。

城市风貌

◆ **加拉加斯** / 首都，全国政治、经济、文化和交通中心，拉美最发达的城市之一。位于加勒比海之滨，四面环山的谷地中。

历史古城，1567 年开始建造。在城市广场中心周围有许多殖民时期的建筑物，总统府米拉费洛雷斯宫，是一座带有意大利、西班牙和法国风格的建筑物，收藏不少名画家的杰作。还有加拉加斯大教堂、国家大会堂、市政议会大楼、西蒙·玻利瓦尔诞生地等。

经济中心。制造业部门 1/5 以上都设在这里，主要有纺织、服装、食品、饮料、烟草、橡胶、皮革、木材、印刷、石料制品、玻璃、化学制品、金属器皿和塑料制品等，商业、交通运输、公用事业、教育和卫生保健等服务业发达，这里还是大多数商行、银行和保险公司以及本国和外国政府机构总部的所在地。



玛格丽塔岛

阿拉瓦克族少女

文化旅游中心。有委内瑞拉中央大学、安德列斯·贝略天主教大学、西蒙·玻利瓦尔大学以及许多高等教育机关，还有文艺协会、各种自然社会科学研究所和国有图书馆。花园和广场众多。

交通枢纽。有公路网通往加勒比沿岸港口、海、空运与世界其他大城市直接相连。

◆**马拉开波** / 第二大城市和海港，苏里亚州首府。位于委内瑞拉湾与马拉开波湖的狭窄海峡的西岸。市内有圣阿纳教堂、印第安人保留区等著名的观光景点。

是西部第一大工业区和重要商业服务中心，主要工业有化工、医药、啤酒、制革等，原油产量约占全国总产量的一半以上。也是最富饶的农业区。交通比较发达，有先进的国际航空和海港设备。


◆**巴伦西亚** / 卡拉沃沃州首府，工业中心之一。位于巴伦西亚湖西岸。

工业部门主要有汽车、机械制造、食品加工、化工、饲料、肥料、制药、造纸、水泥和轻纺等。为农产品的集散地，出产棉花、甘蔗、烟草、咖啡、水果等农产品。市内设有卡拉沃沃大学。

为铁路网中心，有高速公路同首都等地相通，并设有机场，可飞往各大城市。

◆**圭亚那城** / 旧称圣托梅-德圭亚那，位于卡罗尼河与奥里诺科河汇合处。南部最大的城市，玻利瓦尔州东北部城市和工业综合体。综合体包括综合体中心奥尔达斯港、圣费利克斯、卡鲁阿奇、钢铁中心马坦萨斯、卡斯蒂伊托铁矿带、埃尔卡亚俄金矿和卡罗尼河的马卡瓜和古里水坝及水电站。是重要的基础工业基地，集中了钢铁、制铝、林业、采矿、耐火砖和造纸等工业。

旅游文化



卡奈马国家公园的美洲鹭

◆主要名胜

石油城马拉开波及油海马拉开波湖油田、印第安人哥吉罗斯族的水上村落等风光。加勒比海岛屿，因产珍珠而驰名，所以又名珍珠岛，融海滨风光和古老的建筑于一体。


◆**安第斯山脉的城镇** / 委最高的城市梅里达，海拔1615米，附近有5座高逾4500米的雪峰，有据称为世界最长、最高的缆车。该城建于1558年，是宗教和教育中心，市内有大教堂、隐修院和安第斯大学。

◆**奥里诺科河与热带草原** / 沿着奥里诺科河下游而行，可欣赏亚马逊世界的风貌。玻利瓦尔城内有历史纪念性的建筑物。

◆**科罗城及港口** / 于1993年列入世界遗产。位于西北部的法尔孔州。科罗城始建于1527年，曾经是委内瑞拉最大的殖民城市。当地的许多历史性建筑物融合了伊斯兰色彩很浓的西班牙建筑风格和土著印第安风格，并结合荷兰的巴洛克样式形成了科罗城的建筑特色，主要建筑有大教堂和漂亮的阿拉雅官邸。科罗港建于17世纪末，在太平洋贸易中发挥了巨大的作用。

◆**卡奈马国家公园** / 于1994年列入世界遗产。位于东南部玻利瓦尔州东部的吉阿纳高地，卡劳河与卡罗尼河汇合处的上游，面积3平方千米。公园里河流交错，高山壁立，有一望无际的原始热带雨林、稀树草原及开阔的草地，瀑布众多，最著名的是落差达979米的安赫尔瀑布，是世界上落差最大的瀑布。

卡奈马国家公园，位于委内瑞拉东南部的玻利瓦尔州，有各种珍稀植物在悬崖底部的石壁上盘根错节。



委内瑞拉位于梅里达州靠近阿帕塔德罗斯的国家天文台






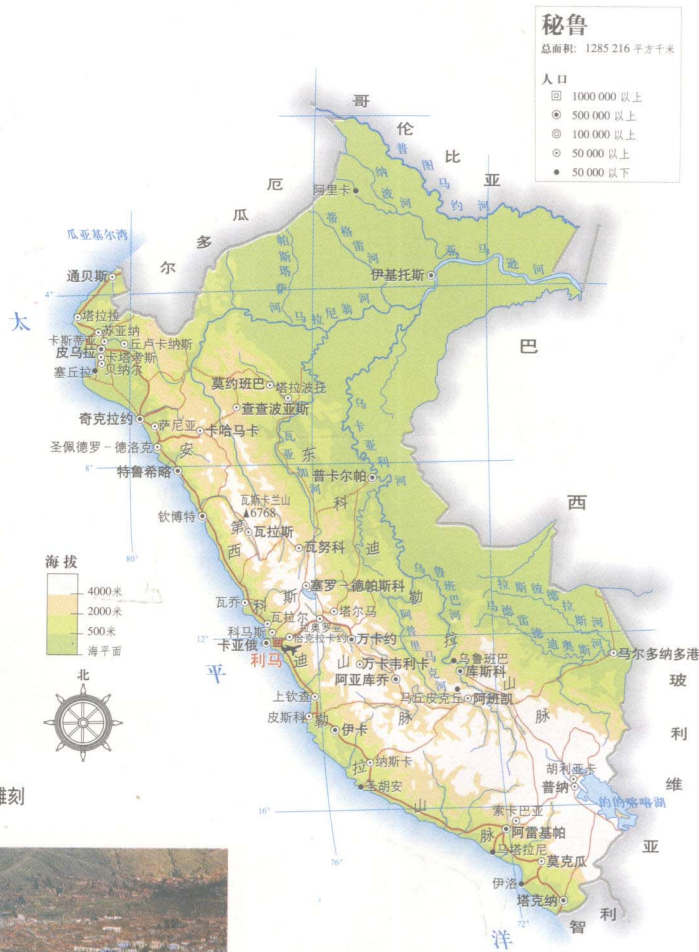
秘鲁印加人的遗址马丘比丘

秘鲁


秘鲁位于南美洲西部，北邻厄瓜多尔、哥伦比亚，东界巴西，南接智利，东南与玻利维亚毗连，西濒太平洋。



秘鲁查文考古遗址的人头雕刻



秘鲁安第斯山库斯科地区



牵着羊驼的印加人

土地

地理分为三个区域：安第斯山区、亚马逊地区和海岸低地。地震活动频繁。

安第斯山区北窄南宽，宽约90千米~320千米。与玻利维亚交界处是高原，高原中央是的的喀喀湖。安第斯山峰冰雪覆盖，十几座山峰海拔超出6400米，有被湍急的河水切割出深邃、狭窄的峡谷。亚马逊地区是潮湿的低地，地广人疏。海岸低地是从厄瓜多尔到智利、长达1920千米的沙漠平原，北宽南窄。为高度开发的地区，人口集中。

安第斯山脉为分水岭，东部为亚马逊水系，境内约有3/4的河流汇流到亚马逊河，构成了以亚马逊河为主干的最大的水系，南北向，流程长，水量充沛。亚马逊河发源于安第斯山东部，主要支流有乌卡亚利河(1771千米)、马拉尼翁河(1414千米)、普图马约河和瓦亚加河等。西部均属季节性水系，绝大多数河流季节性很强，东西向，短而急，主要有贝斯河、皮乌拉河和桑塔河等。东南部是的的喀喀湖水系，是的的喀喀湖面积8300多平方千米，湖面海拔3812米，为世

秘鲁小档案

正式名称/秘鲁共和国(The Republic of Peru)

面积/1 285 216 平方千米

人口/2794.1 万

民族/印第安人占41%，印欧混血种人占36%，白人占19%，其他人种占4%。

语言/西班牙语为官方语言，一些地区通用克丘亚语、阿伊马拉语和其他30多种印第安语。

宗教/96%的居民信奉天主教

首都/利马

国家元首/总统亚历杭德罗·托莱多·曼里克，2001年7月就任。

重要节日/独立日：7月28日

国歌/《秘鲁共和国国歌》

国花/葵花

行政区划/全国共分24省和1个直属区(卡亚俄区)

货币/新索尔

军队/12.5 万人

海岸线/长2254 千米

最高点/瓦斯卡兰山，海拔6768 米。

最低点/海平面



国旗



国徽