




世界国家人文地理

WORLD COUNTRY HUMAN GEOGRAPHY



感受人类文明之壮美 探索大千世界之神奇



图书在版编目(CIP)数据

世界国家人文地理 / 溥奎主编. - 长春:
吉林美术出版社, 2007.5 (环球图话)
ISBN 978 - 7 - 5386 - 2249 - 2

I. 世… II. 溥… III. 人文地理 - 概况 - 世界
IV.K91

中国版本图书馆 CIP 数据核字(2007)第 056361 号



出版人: 石志刚

主 编: 溥 奎

出版策划: 溥 奎

责任编辑: 鄂俊大

文字采编: 北京圣世纪文化传播中心

设计制作: 圣世纪平面设计机构

地图绘制: 中国测绘科学研究院

地图批准号: (2003)388 号

图片提供: 1.北京圣世纪文化传播中心美术工作室手绘
及电脑制作。

2.深圳超景图片公司授权。

3.Photo disc 公司中国总代理授权。

4.香港超影图片公司北京代理授权。

5.digitalvision 公司中国总代理授权。

发 行 吉林美术出版社图书经理部

地 址 吉林美术出版社(长春市人民大街4646)

www.jlmspress.com

经 销 全国各地新华书店

印 刷 北京鑫富华彩色印刷有限公司

开 本 889mm × 1194mm 1/16


印 张 18

版 次 2007年8月第1版

印 次 2007年8月第1次印刷

书 号 ISBN 978 - 7 - 5386 - 2249 - 2

定 价 298.00元(全3卷)



前言

随着世界经济全球化,世界成为一个大家庭,我们对世界的了解也越来越深入,与世界各国的联系也越来越密切。尤其是全球经济一体化步伐的加快,我们越来越真切地感受到整个世界发展的脉搏,我们需要更加详细地了解世界。

基于此,我们博采众长,编辑出版了《世界国家人文地理》这套书。

本套书分别从亚洲各国、欧洲各国、非洲各国、美洲及大洋洲各国逐次介绍,涉及所有国家及地区。系统详细地介绍了各国家及地区的地形、气候、自然资源、地理位置、行政区划、人口、民族、历史、文化及其旅游名胜等方方面面的知识,配以近2000多幅精美图片,生动形象地描述了各国家及地区的人文地理状况,融知识性、实用性、趣味性及形象性于一体。使读者在阅读本书的同时增长知识、开阔视野,对世界有着更深入的认识与了解,更能适应时代的需要。

此书着重于世界人文地理知识的传播,您既可以闲暇时翻阅,也可以系统阅读或通过它查找资料。使您增长知识、开阔视野就是我们的目的。

《世界国家人文地理》
编委会





INDEX

WORLD NATIONAL GEOGRAPHY

总目录

10 / 欧洲

113 / 亚洲

149 / 美洲

229 / 非洲

267 / 大洋洲

10 / 欧洲

12 / 西班牙

23 / 直布罗陀

24 / 俄罗斯联邦

34 / 葡萄牙

38 / 瑞典

42 / 挪威

47 / 瑞士

51 / 英国

62 / 意大利

72 / 希腊

78 / 匈牙利

82 / 德国

90 / 荷兰

95 / 法国

104 / 丹麦

106 / 冰岛

109 / 奥地利

113 / 亚洲

114 / 中国

132 / 日本

140 / 印度

149 / 美洲

151 / 加拿大

167 / 美国

192 / 墨西哥

202 / 委内瑞拉

206 / 秘鲁

210 / 巴西

216 / 智利

220 / 阿根廷

224 / 古巴

229 / 非洲

231 / 埃及

244 / 利比亚

248 / 墨西哥

251 / 西撒哈拉

252 / 肯尼亚

256 / 突尼斯

260 / 坦桑尼亚

262 / 南非

267 / 大洋洲

268 / 澳大利亚

279 / 新西兰


286 / 斐济







欧洲



西班牙

西班牙位于欧洲西南部伊比利亚半岛。南北最大距离840千米，东西相距约1000千米。西邻葡萄牙，东北与法国、安道尔接壤，北濒比斯开湾，南隔直布罗陀海峡与非洲的摩洛哥相望，东和东南临地中海。



比利牛斯地区和佩尔杜山：位于西班牙东北部和法国西南部，海拔3352米，风光秀美，横贯西班牙和法国。植物主要是植被类植物。哺乳类动物也很多，有800多种。



西班牙小档案

正式名称 / 西班牙(Spain, Espan)
面积 / 505 925 平方千米
人口 / 4397 万
民族 / 主要是西班牙人，少数民族有加泰罗尼亚人、加里西亚人和巴斯克人。
语言 / 西班牙语为官方语言和全国通用语言，少数民族语言在本地区亦为官方语言。
宗教 / 96%的居民信奉天主教
首都 / 马德里
国家元首 / 国王胡安·卡洛斯一世，1975年11月22日登基。
重要节日 / 国庆日：10月12日
国歌 / 《皇家进行曲》

国花 / 石榴花
行政区划 / 全国划分17个自治区、50个省、8000多个市镇。
货币 / 欧元
军队 / 17.8 万人
海岸线 / 7800 千米
最高点 / 穆拉森山，海拔3478 米。
最低点 / 海平面





国旗



国徽

土地资源使用情况





西班牙海岸

土地

国土占伊比利亚半岛的5/6,还包括地中海的巴利阿里群岛和大西洋的卡纳里亚斯群岛。高地区东部平原生产谷物和葡萄,西部为开阔的灌木丛和草地。北部沿海地区包括坎塔布连山以北的地区,有肥沃的牧场和草地及天然良港,也是铁矿最丰富的地区。加泰罗尼亚是工业化程度较高的地区,包括比利牛斯山东部、埃布罗流域以及沿海地区。巴伦西亚地中海沿岸区位于加泰罗尼亚西南,包括狭窄的沿海平原和高地区东部边缘地带,工农业发达。南部的安达卢西亚是重要的农业区,种植谷物、棉花和葡萄。莫雷纳山矿产丰富。

自北向南的主要山脉有西北的加莱克山、北部坎塔布连山脉、东北部的比利牛斯山脉、伊比利亚山系、莫雷纳山、加莱克山脉、佩尼贝蒂卡山脉等。河流发源与山脉,主要河流均是东西走向,向西流入大西洋的主要河流有塔霍河(1007千米)、杜罗河、瓜的亚纳河、瓜达尔基维尔河等,向东注入地中海的主要河流有埃布罗河(910千米)、塞古拉河和胡卡尔河等。

◇植物/栎树、松树、桉树、山毛榉和灌木林、草类植物等。

◇动物/巨角塔尔羊、鹿、熊、狼、野马、野牛和旱龟等。

占国土面积的一半,东高西低。海岸线多为陡峭悬崖,少有平原或海口。

■山脉/佩尼韦蒂科山、莫雷纳山、伊比利亚山、坎塔布连山和比利牛斯山等。

■河流/塔古斯河、杜罗河、瓜迪亚纳河、埃布罗河和瓜达尔基维尔河等。

■气候/大多数地区温和少雨、干燥多风。中部高原为大陆性气候,冬季严寒,夏季可达40℃,年均降水量不足380毫米;北部和西北部为海洋性温带气候,冬夏温差不大,年均降水量约960毫米;南部和东南部为地中海式的亚热带气候,夏季酷热,冬暖多雨。

■资源/主要有煤、铁、黄铁矿、铜、锌、汞等矿产资源。渔业资源丰富,地中海有450余种鱼类。

西班牙广场上的堂吉珂德和他的仆人桑丘班萨雕像,后面是作家塞万提斯的纪念碑。


西班牙斗牛士



穿民族服装的儿童

地理地貌

■地形/境内多山,平均海拔为660米,是欧洲海拔第二高的国家。海拔在600~1000米的高原占国土面积的47.4%,35%的地区海拔在1000米以上,海拔低于200米的平原占国土面积的11%。比较高的山脉主要集中在沿海地区,东北部的比利牛斯山脉将西班牙与欧洲大陆隔开,佩尼贝蒂卡山脉位于南端,西北部为坎塔布利亚和加莱克山脉。欧洲最高的高原——梅塞塔高原位于半岛的中部,是为山脉环绕的闭塞性的高原,平均海拔为600米~1100米,约



历史大事年表

- 公元前 35000 年以后 智人出现。
- 公元前 10000 年 来自北方的原始印欧民族进入伊比利亚半岛。之后, 腓尼基人、希腊水手和商人到达沿海地区。
- 公元前 218 年 罗马的军队出现在迦太基人控制的西班牙, 其后占领整个西班牙。
- 415~711 年 西哥特人统治时期, 奉行罗马基督教。
- 8 世纪初 穆斯林入侵半岛并占领大部分地区。
- 13 世纪末 卡斯蒂利亚和阿拉贡的基督教王国占领了穆斯林控制的大部分领土。
- 1479 年 两个王国合并, 此后征服格拉纳达。
- 1492 年 建立统一的西班牙王朝。哥伦布抵达西印度群岛。此后逐渐成为海上强国, 在欧、美、非、亚各州均有殖民地。
- 1588 年 “无敌舰队” 被英国击溃, 西班牙开始衰落。
- 1701 - 1764 年 西班牙王位继承战争, 丧失了比利时、卢森堡、米兰、撒丁和那不勒斯等地。
- 1807 年 拿破仑对西班牙王朝的征服, 加速了西班牙资产阶级革命的到来。
- 1873 年 建立第一共和国。
- 1874 年 阿方索十二世恢复君主立宪制。
- 1898 年 美西战争, 西班牙战败, 海外属地丧失殆尽。
- 1914~1918 年 在一战中保持中立。
- 1923 年 普里莫·德里维拉将军领导政变, 建立起军人独裁政府。
- 1931 年 第二共和国建立。
- 1936 - 1939 年 内战。佛朗哥取得胜利。
- 1939 - 1975 年 佛朗哥掌权时期, 初期与德、意关系密切。
- 1940 - 1945 年 二战中保持中立。战后, 受到国际社会的孤立和谴责。
- 1947 年 佛朗哥宣布西班牙为君主国, 自任终身国家元首。
- 1950 年 联合国解除对西班牙的禁令。
- 1953 年 同意美国在西班牙建立军事基地。
- 1955 年 加入联合国。
- 1956 年 爆发全国性罢工。
- 20 世纪 70 年代初期 埃塔恐怖主义活动(如暗杀、爆炸等)开始出现, 总理被埃塔分子暗杀。
- 1975 年 佛朗哥逝世, 国王胡安·卡洛斯一世登基。
- 1976 年 国王任命阿道弗·苏亚雷斯为首相, 开始向议会民主过渡。
- 1978 年 新宪法确定西班牙是议会制君主国家。
- 1981 年 在国王干预下, 政变失败。
- 1982 年 工人社会党首次在大选中获胜组阁并连续三次蝉联执政。
- 1986 年 加入欧洲经济共同体和北约。
- 1992 年 举办巴塞罗那奥运会和塞维利亚世博会。
- 1996 年、2000 年 人民党上台并蝉联执政。
- 2002 年 成为首批使用欧元的国家。
- 2004 年 马德里发生恐怖爆炸事件。工社党赢得大选, 何塞·路易斯·罗德里格斯·萨帕特罗出任首相。完全从伊拉克撤军, 与“基地”组织有联系的百余名恐怖分子和“埃塔”组织重要头目相继被捕。



西班牙已有 13000 年历史的阿尔塔米拉洞窟刻画的野牛



弗朗西斯科·普拉迪利亚的画作《格拉纳达的移交》1491 年年尾, 费南多与伊莎贝尔终于踢破格拉纳达的大门, 大举进攻。到了 1492 年天主教徒终于完成统一西班牙的大业。



伊斯兰教徒在 710 年开始出征, 714 年伊比利亚半岛彻底被伊斯兰教化了。(一座被阿拉伯人包围的城市, 西班牙 13 世纪插图)




1492 年哥伦布在大西洋深处发现美洲



西班牙的无敌舰队, 1588 年被英国击败。



1937 年西班牙内战, 国际纵队中的捷克、波兰人和共和军及北逃的难民汇合在一起。



拿破仑时代的动荡日子



1947 年佛朗哥将军和夫人欢迎艾森豪威尔总统来访马德里



1938 年西班牙内战, 共和军在撤退。




“3·11” 恐怖袭击事件促成萨帕特罗当选首相



西班牙卡洛斯国王



传统的西班牙舞蹈



西班牙马德里西伯莱广场夜景



毕加索的作品《精致
威农的少女》



超现实主义画家达利的
作品《内战的预感》

财富经济

为中等发达的市场经济,经济以服务业和工业为主,农业较为发达。主要出口汽车、钢材、化工产品、皮革制品、纺织品、葡萄酒和橄榄油等产品。主要经济指数如下:

◆ 外汇储备: 145.05 亿欧元

◆ 国内生产总值(2004~2005年): 9917亿美元。人均国内生产总值: 15759 美元。

◆ 国内生产总值增长率: 2.7%

◆ 汇率: 1 美元 ≈ 0.83 欧元

◆ 失业率: 10.8%

★ **工业** / 约占国内生产总值的 28%。主要有造船、钢铁、汽车、水泥、采矿、纺织、化工、皮革、电器、食品(含酿酒)工业、建筑、电力等工业部门。

★ **农业** / 产值约占国内生产总值的 3.2%。

主要农产品有大麦、小麦、玉米、稻米、马铃薯、橄榄和葡萄等酸性水果。

饲养牛、羊、猪和家禽。渔产品以鳕鱼、沙丁鱼、金枪鱼及贝类为主,另有淡水养殖。

★ **服务业** / 约占国内生产总值的 61%。包括旅游、金融业、商业、文教、卫生、科研、社会保险、通讯和运输等部门。

★ **人民生活** / 有比较健全的社会福利制度,职工均可享受社会保险,费用由国家、企业和个人承担。平均约每 280 人拥有 1 名医生,平均预期寿命约 79 岁。



西班牙的“国粹”——西班牙斗牛

文化教育

实行中小学 10 年免费义务教育。全国高等学校约 930 所,著名高校有马德里康普鲁斯大学、萨拉曼卡大学、巴塞罗那大学等。识字率在 93% 以上。

◆ **新闻出版** / 共有 150 多种报刊和 170 种全国性刊物,主要报刊有《国家报》、《阿贝塞报》、《加泰罗尼亚报》、《世界报》和《先锋报》。

埃菲社(官方通讯社)。

欧洲通讯社和罗戈斯通讯社(私营通讯社)。

西班牙国家广播电台。

西班牙广播公司、洲际电台和西班牙人民广播电台等 200 多家电台(私营电台)。

西班牙电视台(国营电视台)。

加泰罗尼亚、安达卢西亚、加里西亚、巴斯克和马德里等地方电视台。

私营电视台和数码电视台。

◆ **文学艺术** / 西班牙文学最早的文学作品出现在 10 世纪,源远流长,代表人物有世界文学大师米格尔·德·塞万提斯·萨维德拉及不朽巨著《堂吉珂德》,现代文学大师卡米洛·何塞·塞拉在 1988 年获得诺贝尔文学奖。名画家辈出,

如胡塞·普·德·里贝拉、弗朗西斯科·祖尔巴朗、巴托罗米·艾斯太班·牟利罗、戈雅等。艺术巨匠毕加索、达利是其中代表。

西班牙民间音乐开朗、热情、节奏明快,曲调丰富多彩。西班牙舞以其特有的个性和泼辣的风格使观众为之倾倒。


传统风俗

◆ **斗牛** / 西班牙素有“斗牛王国”之称,斗牛被认为是“国粹”、“国技”。马德里每星期举行 1~2 次斗牛,节假日几乎每天都有。各地都建有斗牛场。


西班牙人的主食以面食为主,喜酸辣味的食物,肉菜饭是经常食用的食物。西班牙妇女外出有戴耳环的习俗,若不戴便会遭到嘲笑。妇女们还有独特的“扇语”,用扇子来表示各种意思。

主要产业分布





巴里阿利群岛海滩



加纳利群岛海岸

交通运输

以公路运输为主。

◆铁路 / 总长 1.46 万千米。

◆公路 / 总长 17.45 万千米。

◆水运 / 有巴塞罗那、塔拉戈纳、卡特赫纳、阿尔赫西拉斯、桑坦德等 20 多个主要港口。

◆空运 / 共有 40 多个机场, 主要为马德里巴拉哈斯机场、巴塞罗那机场和帕尔马·德马略卡机场等国际机场。

城市风貌

◆马德里 / 首都, 全国最大城市, 政治、经济、文化和交通中心。位于伊比利亚半岛中部, 海拔 670 米, 是欧洲地势最高的首都之一。1607 年即为国都。

市内现代化的高楼大厦与风格迥异的古建筑摩肩并立、相映生辉。名胜古迹遍布全城, 著名古迹有东方宫即王宫, 是现存最完整、最精美的宫殿之一, 建于 1738 年, 气魄雄伟, 典雅壮观, 可与法国的凡尔赛宫相媲美, 珍藏着大量珍贵的文物、艺术品。蒙克洛亚宫是西班牙首相府, 也珍藏着大量极有价值的历史文物。普拉多画宫建于 1758 年, 是世界大美术馆之一, 为典型的新古典风格, 收藏绘画、雕塑佳作约 5000 件, 许多珍品被誉为欧洲绘画史上的瑰宝。此外, 还有众多的广场和教堂, 附近有埃斯科里亚尔王陵和死难者山谷等。

工业比较发达, 主要有机器制造、化工、汽车、飞机、电力和电子设备、建筑、皮革、木材加工、食品工业等, 是出版业的重要中心。

巴拉哈斯国际机场位于市东, 同全国 20 多个城市及世界许多大城市通有航线, 四通八达的公路和公路干线延伸到全国各地。

拥有数所全国一流的大学, 如马德里大学、康普鲁斯大学、综合技术大学和自治大学等。博物馆和图书馆甚多, 有剧院、铁路、西班牙斗牛等方面的博物馆, 以及著名的国家图书馆和王宫图书馆。

马德里为旅游中心。城市风光旖旎, 气候宜人, 空气清新。除了历史古迹之外, 市区大小公园星罗棋布, 剧院、舞厅、酒吧、斗牛场等娱乐场所不计其数, 有西班牙最大的斗牛场; 郊区有世界一流的狩猎区。

◆巴塞罗那 / 巴塞罗那省省会、加泰罗尼亚自治区首府, 北部的政治、经济、文化中心, 重要的交通枢纽之一, 第二大城市和第一大港口。东濒地中海, 位于两座小山之间的狭长地带。

巴塞罗那是全国工业中心, 有纺织、化工、医药、电子、造纸、汽车、电子机械、精密仪器、金属加工等工业, 拥有大小企业 5000 多家。此外, 证券交易所是西班牙最活跃的证券交易所之一。

巴塞罗那是全国最重要的交通枢纽之一, 水陆空交通四通八达, 与国内其他城市和世界各大市场联系起来。巴塞罗那港是全国最大的综合性港口, 西班牙所需的工业原料几乎都经

西班牙马德里北部



由此港进口。

是西班牙东部地区文化教育中心。有 1430 年创办的巴塞罗那大学以及巴塞罗那自治大学、加泰罗尼亚工业大学。城内有许多档案馆和图书馆, 几十种专门的收藏馆如大型海洋博物馆、蜡像展览馆、加泰罗尼亚艺术博物馆、现代艺术博物馆、毕加索博物馆等。另外, 它还是有名的“音乐城”, 西班牙许多音乐名家都出生于该市。从 1929 年开始, 这里每年都举行巴塞罗那博览会; 1992 年成功举办了第 25 届奥运会。

巴塞罗那是座历史悠久的文化名城, 有很多名胜古迹及一流的现代派新潮装饰艺术和建筑。古罗马时代所建城墙遗迹保存至今, 天主教大教堂、主教宫、市政府大厦和一些基督教教堂建于 14 世纪~15 世纪。始建于 1882 年的“神圣之家”为巴塞罗那的象征。城市至今还保存着许多加泰罗尼亚民族的传统风俗。

◆巴伦西亚 / 东部巴伦西亚自治区首府和巴伦西亚省省会, 第三大城市。

城市有“百座钟塔城”之称, 以哥特式米格莱特钟塔和巴伦西亚-巴洛克式的六角形圣卡塔利娜塔为最著名。古迹有哥特式基督教堂、15 世纪丝绸交易所“龙哈”、菲力普二世设计的大门、议会宫、市政厅、司法宫等建筑。

工农业发达, 有造船、机械、石化、纺织、食品加工等工业部门。是农产品集散地, 盛产稻米、柑橘、橄榄和肉类。为西班牙地中海第二大港口, 输出稻米、水果、葡萄酒、陶瓷、纺织品和铁制品等产品。

为文化活动中心之一, 巴伦西亚大学创立于 16 世纪, 还设有农业化学和食品技术研究所。

◆托莱多 / 中南部卡斯蒂利亚-拉曼恰自治区首府和托莱多省省会, 欧洲历史名城。在马德里以南 70 千米, 濒临塔古斯河。

古城区名胜古迹灿若繁星, 有古朴雄伟的