

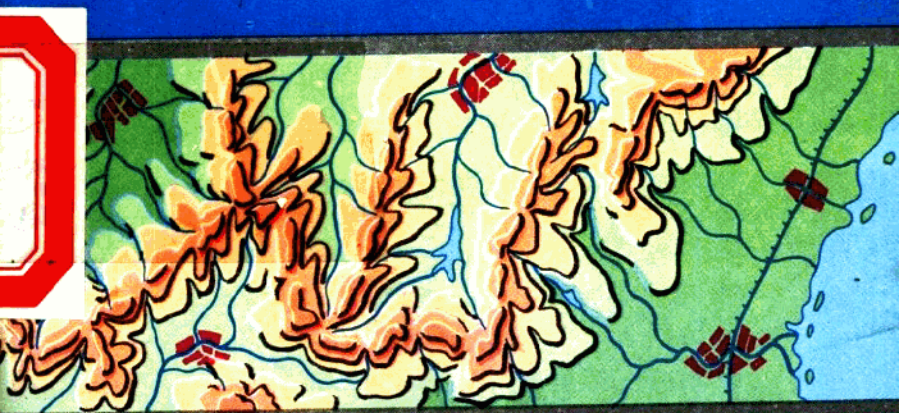


高级中学适用

# 地理图册

DILI TUCE

(选修)



中国地图出版社编制、出版

顾问：吴履平  
主编：刘明光  
副主编：刘淑梅 万必文  
特邀编辑：陆军  
编辑：郭子华 周之翠 雷京华  
编绘：相远红 张建华 王玲玲  
王强 徐文敏  
宋云平 仇亚玲  
审校：尹皓 顾莉芬  
审订：陈潮

高级中学通用  
地理图册  
(选修)

中国地图出版社编制出版  
社址：北京市白纸坊西街3号 邮政编码：100054

中国地图出版社制版  
北京利丰雅高长城印刷有限公司印刷  
新华书店北京发行所发行  
787×1092 32开 2 1/4印张

1997年5月第2版 1999年6月第4次印刷

ISBN 7-5031-1639-0/G·946(册)

GS (1995)209号 定价：3.30元

本图册是根据国家教委和中国地图出版社  
1989年出版的第1号《中华人民共和国地形图》绘制。

版权所有 侵权必究

ISBN 7-5031-1639-0



9 787503 116391 >



# 目 录

图例..... 1

## 中国的基本国情

中国行政区划.....	2-3	国土整治 (一).....	11
中国地形.....	4-5	国土整治 (二).....	12
中国的气候 (一).....	6-7	中国的自然资源 (一).....	13
中国的气候 (二).....	8	中国的自然资源 (二).....	14-15
中国的自然灾害 (一).....	9	中国的人口和民族.....	16-17
中国的自然灾害 (二).....	10	中国的经济发展.....	18-19

## 中国区域地理

东北区 (一).....	20-21	南部沿海区 (二).....	34-35
东北区 (二).....	22-23	西南区 (一).....	36-37
黄河中下游区 (一).....	24-25	西南区 (二).....	38-39
黄河中下游区 (二).....	26-27	青藏区.....	40-41
长江中下游区 (一).....	28-29	西北内陆区 (一).....	42-43
长江中下游区 (二).....	30-31	西北内陆区 (二).....	44-45
南部沿海区 (一).....	32-33		

## 世界部分国家地理

世界政区.....	46-47	法国.....	58
世界地形.....	48-49	德国.....	59
日本.....	50-51	俄罗斯.....	60-61
印度 新加坡.....	52-53	加拿大.....	62-63
沙特阿拉伯.....	54	美国.....	64-65
埃及.....	55	巴西.....	66-67
尼日利亚.....	56	澳大利亚.....	68-69
英国.....	57		

B3CP7/03

# 图 例


	100万人口以上		(建筑中) 铁路		蓄洪区、沼泽
	50万—100万人口		公路		坎儿井
	20万—50万人口		高速公路		冬季冰冻线
	2万—20万人口		航海线		永久冰冻线
	2万人口以下		主要港口		▲ 6848
	中国首都		国际机场		火山
	中国省级行政中心		输油管		等高线
	外国首都		输气管		等深线
	城市街区		海岸线		珊瑚礁
	城市绿地		河流、水坝		• 11034
	洲界		水库		沙漠
	国界		时令河		长城
	未定国界		地下河		水电站
	省、自治区、直辖市界		运河、渠道		火电站
	特别行政区界		淡水湖泊		山口、关隘
	地区界、军事分界线		咸水湖泊		古迹

## 金 属 矿 产


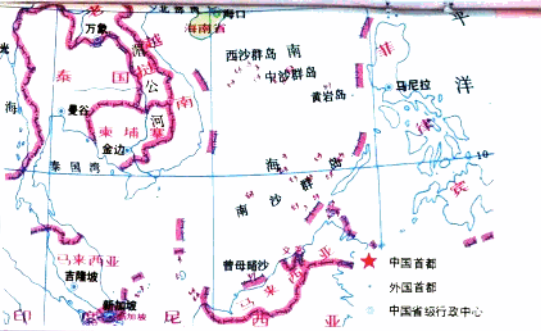
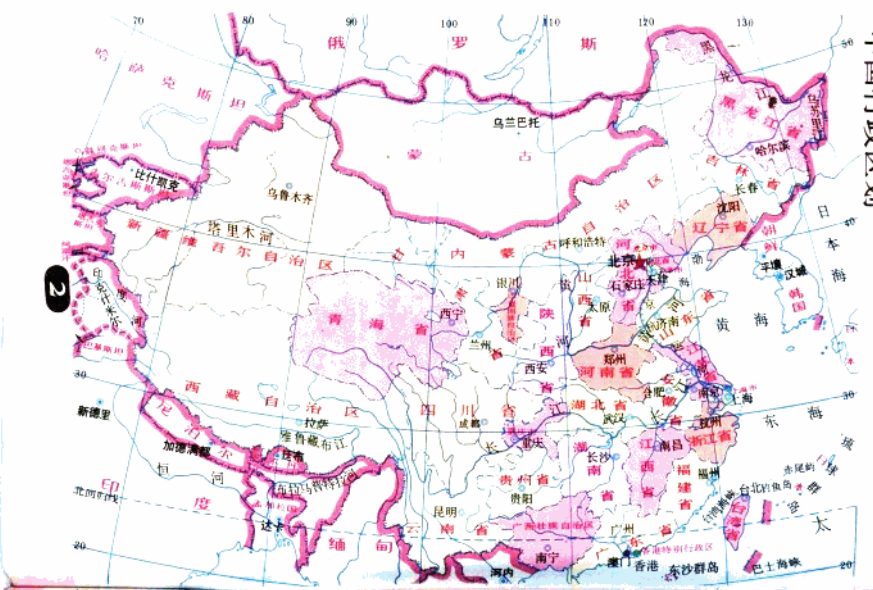
	铁		钨		铝土		铌
	锰		钼		镁		稀土
	铬		铜		金		铂
	钒		铅、锌		银		铍
	钛		锡		铂		锂
	镍		锑		铀		铯
	钽		汞		铋		铊

## 非 金 属 矿 产

	煤		金刚石		钾盐
	褐煤		萤石 (氟石)		天然碱
	石油		硼		硝石
	天然气		菱镁矿		明矾
	油页岩		硫黄		石膏
	石棉		磷		石墨
	云母		食盐		硫铁矿



BBCP7/03



中国最东的河流乌苏里江



中国南沙群岛中的信义礁

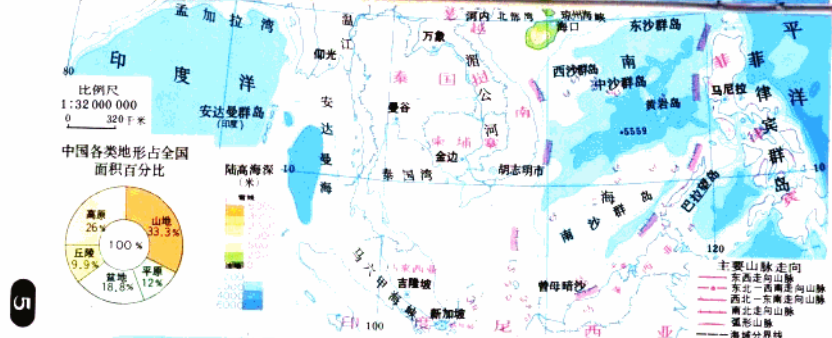
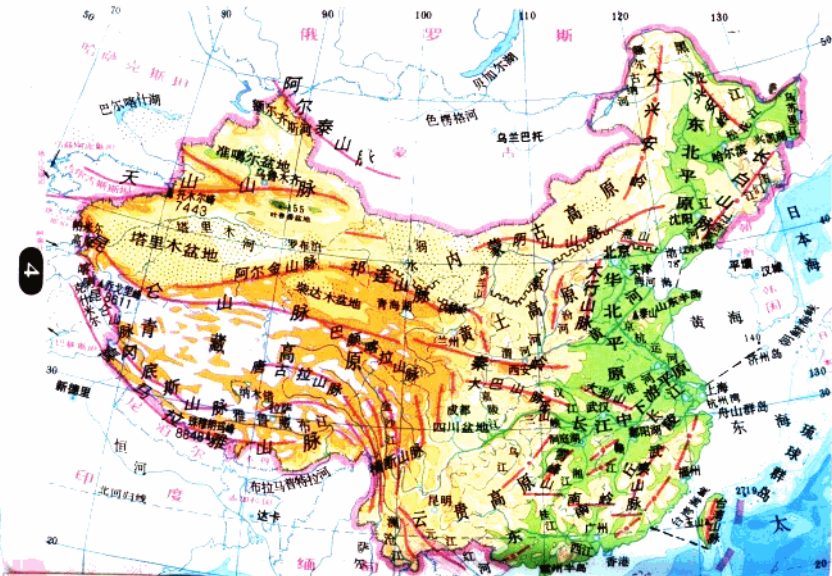


中国最西的帕米尔高原

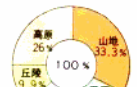


中国的北极村—漠河

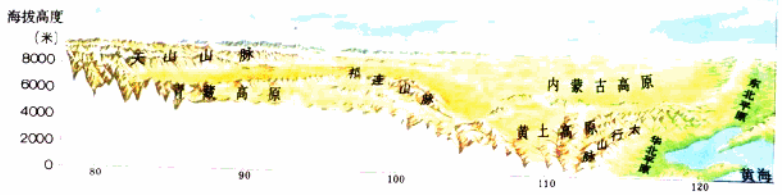




中国各类地形占全国面积百分比



沿北纬36°附近剖面图



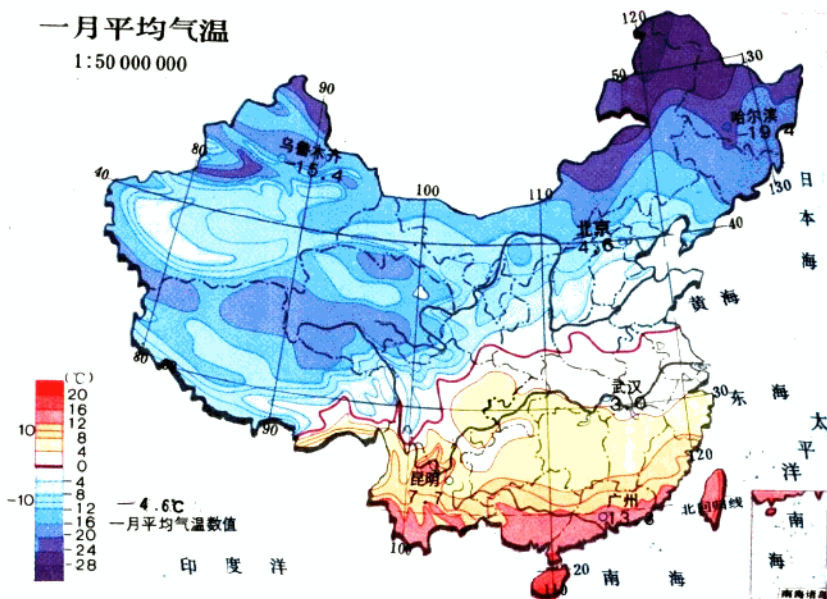




# 中国的气候 (一)

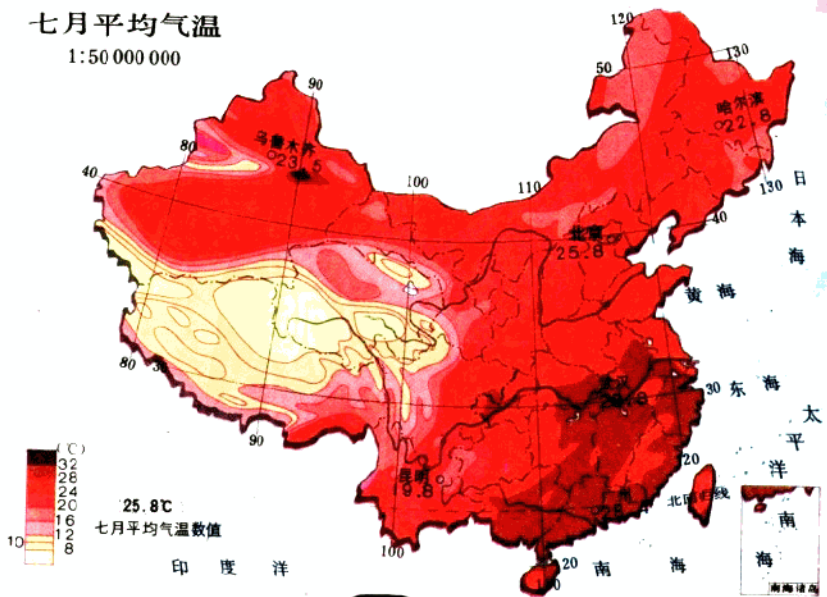
## 一月平均气温

1:50 000 000



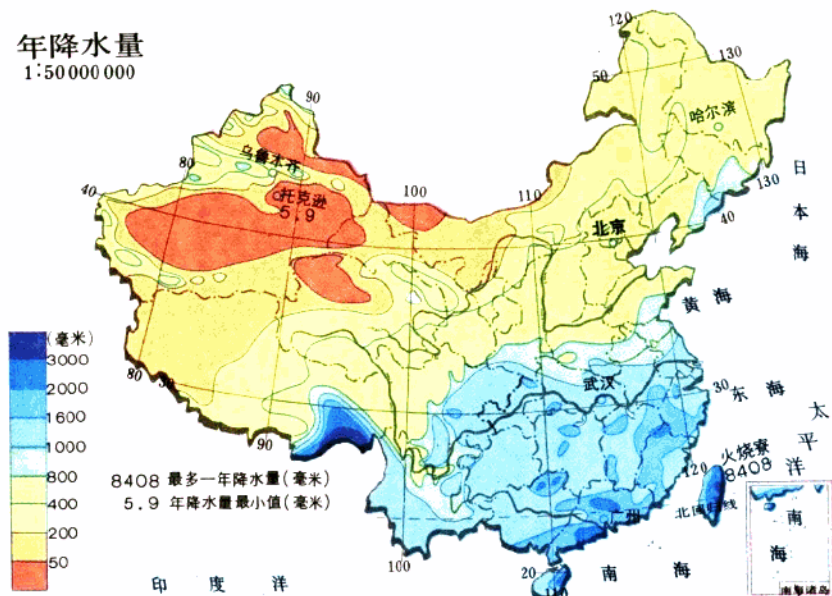
## 七月平均气温

1:50 000 000



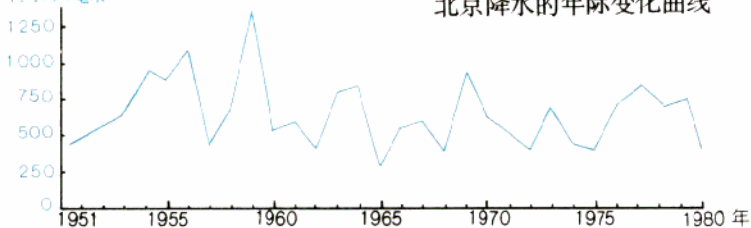
# 年降水量

1:50000000



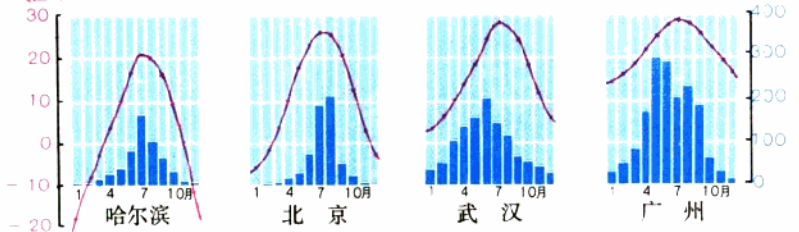
降水量:毫米

## 北京降水的年际变化曲线



气温 (°C)

降水量:毫米

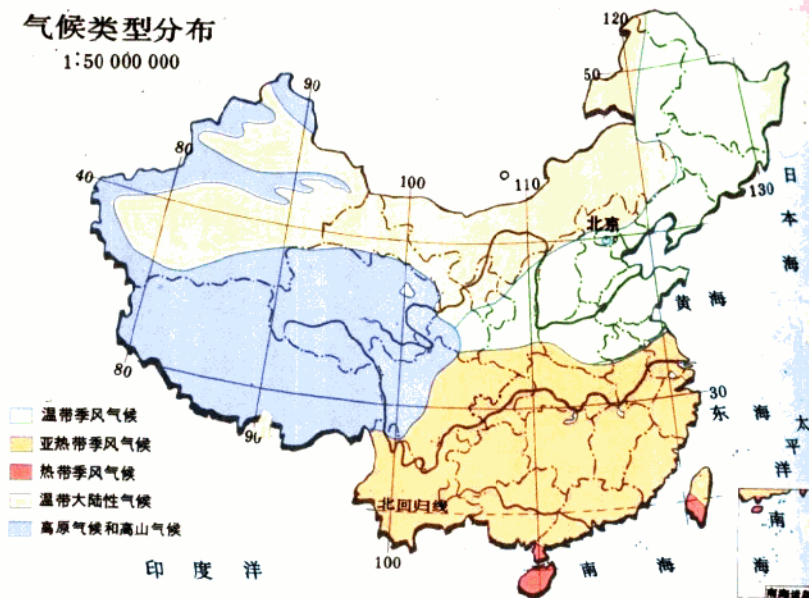


## 中国东部从北到南四城市平均气温、降水量的变化

# 中国的气候(二)

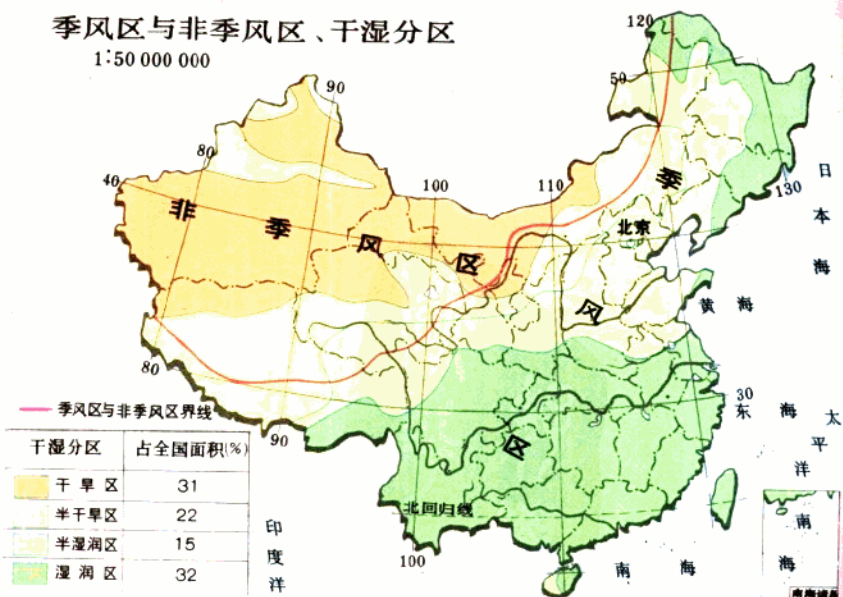
## 气候类型分布

1:50 000 000



## 季风区与非季风区、干湿分区


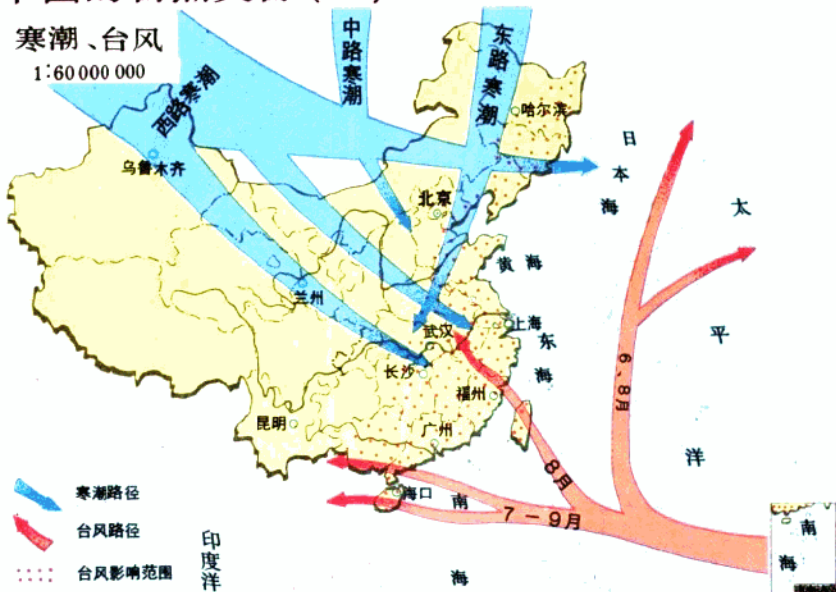
1:50 000 000



# 中国的自然灾害 (一)

## 寒潮、台风

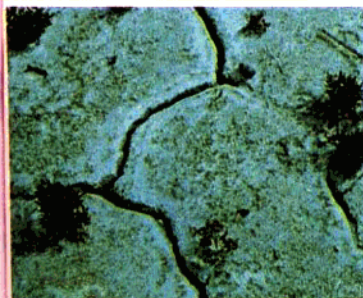
1:60 000 000



一九九一年的淮河洪涝灾害



东南沿海的台风灾情



华北地区的旱灾

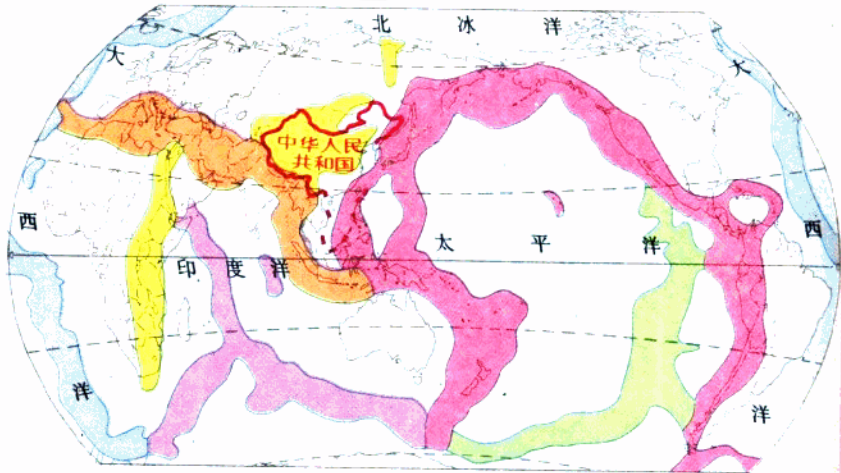


寒潮袭击后的果树

# 中国的自然灾害(二)

## 中国在世界地震带中的位置

1:280 000 000



### 大陆的地震活动带

- 环太平洋地震带
- 地中海 - 喜马拉雅地震带
- 大陆断裂地震带

### 海洋的地震活动带

- 大西洋中脊(海岭)地震带
- 印度洋海岭地震带
- 东太平洋中隆地震带




唐山地震造成的破坏



泥石流灾害



暴雨造成水土流失



冰雹砸坏的暖房

# 中国的国土整治(一)

## 黄河流域的治理

1:20 000 000



黄河上游的龙羊峡水电站



黄河下游开封附近的地上河



黄河中游的水土流失治理









兴建的长江三峡水电站坝址—三斗坪

# 中国的国土整治(二)

## 中国的造林绿化

1:50 000 000




-  "三北"防护林地区南界
-  农田防护林和防风固沙林
-  海防林
-  护岸林
-  长江中上游防护林体系界线
-  建设中的长江中上游防护林体系一期工程





## 中国的生态环境问题

1:50 000 000




### 环境污染

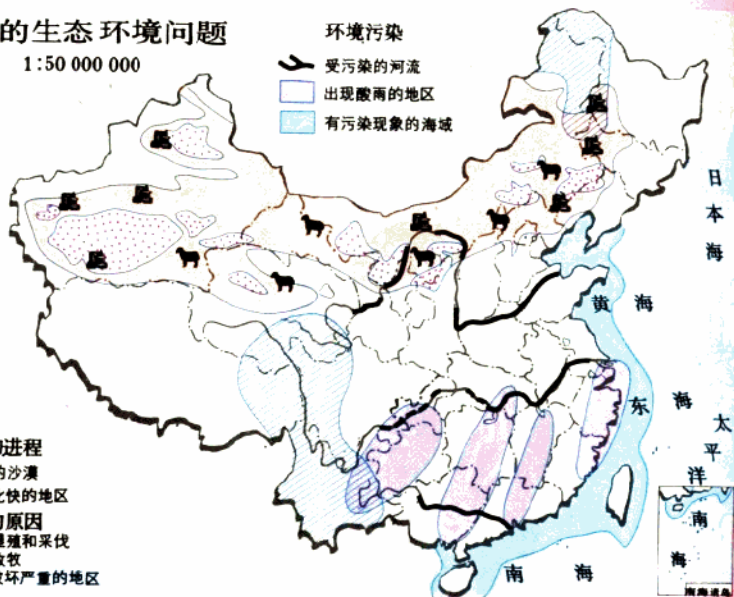
-  受污染的河流
-  出现酸雨的地区
-  有污染现象的海域

### 荒漠化的进程

-  现有的沙漠
-  荒漠化快的地区

### 荒漠化的原因

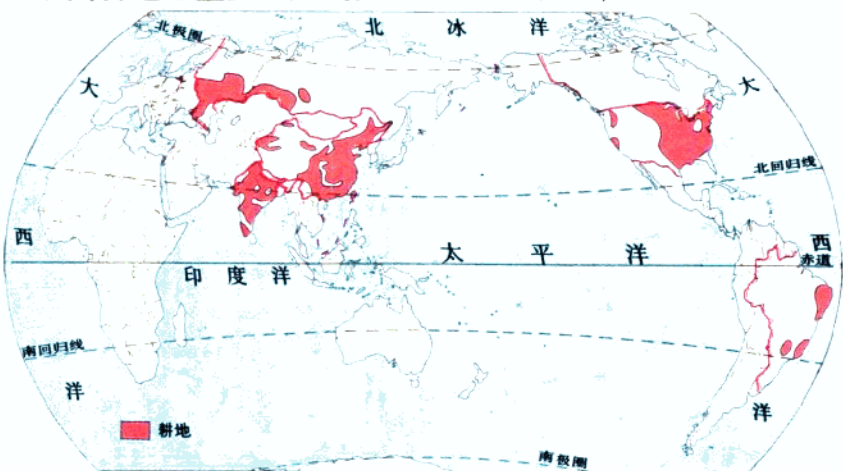
-  过度垦殖和采伐
-  过度放牧
-  森林破坏严重的地区



# 中国的自然资源 (一)

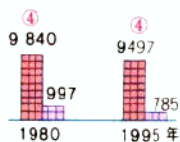
中国耕地总量多，人均少(与世界主要国家比较)

1:280 000 000



耕地总面积 (亿平方米)  
人均耕地面积 (平方米)

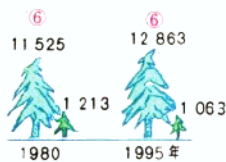
④ 耕地总面积居世界位次



中国耕地面积的变化

森林总面积 (亿平方米)  
人均森林面积 (平方米)

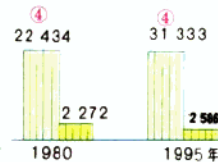
⑥ 森林总面积居世界位次



中国森林面积的变化

可利用草原总面积 (亿平方米)  
人均可利用草原面积 (平方米)

④ 可利用草原面积居世界位次



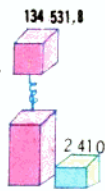
中国可利用草地面积的变化




耕地总面积 (亿平方米)




人均耕地面积 (平方米)




世界



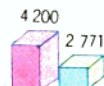
美国



印度



中国



巴西

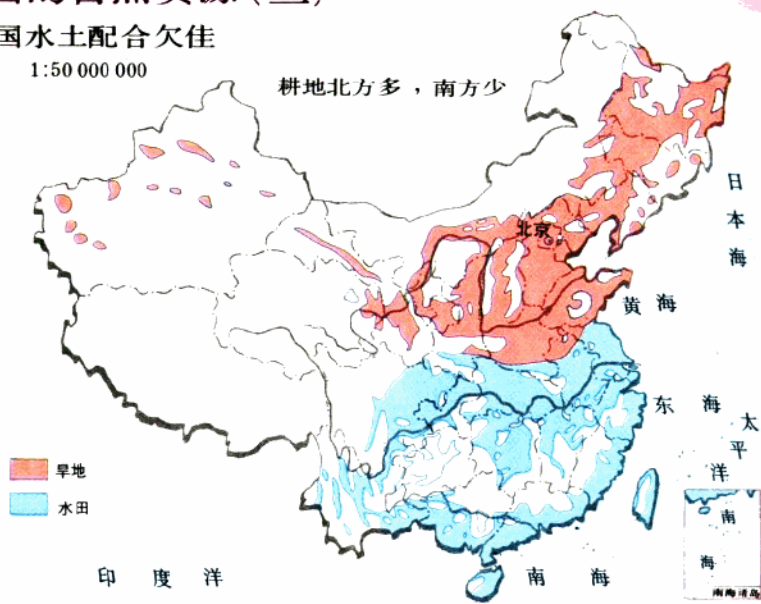
1995年中国耕地面积、人均耕地面积同世界主要国家比较



# 中国的自然资源(二)

## 中国水土配合欠佳

1:50 000 000



## 水资源南方多，北方少



全国水资源总量28124亿立方米

- 1 长江流域占34.2%
- 2 西南诸河流域占20.8%
- 3 珠江流域占16.7%