

国家教委中小学教材审定委员会审查通过

ZHONGGUO

LISHI

DITUCE



九年义务教育 三年制 初级中学试用
四年制

中国历史地图册

第二册
(隋—明)

中国地图出版社

修编说明









本图册系九年义务教育初级中学历史课本(人教版)的配套教材,并得到课本著作权人许可使用。全套共分六册,其中《中国历史地图册》四册,《世界历史地图册》两册。

本图册以历史地图为主,适当插入一些照片。第3版主要是在版式和地图表示方法上作了一些改进和创新;编制时力求更好地配合课本,重点突出,易读实用,更加符合初中学生的学习特点。

本图册由人民教育出版社与我社共同选目审定,我社编辑、设计、绘制而成。请广大师生提出宝贵意见,以便改进。

| | | |
|------|-----|---------|
| 顾 问 | 王宏志 | 苏寿桐 |
| 主 编 | 石奉天 | 臧 嵘 |
| 修编编辑 | 邢晓凤 | |
| 制 图 | 王海峰 | 刘亚先 邢晓凤 |
| 图画绘制 | 杨耀辉 | |
| 封面设计 | 杨晓明 | |
| 审 校 | 吴秦杰 | 石奉天 |

图 例

| | | | | |
|---|---|----------|---|-------|
|  | ◎ | 都城 |  | 长城 |
| ◎ | | 郡、州、省级驻地 |  | 战场 |
| ○ | | 重要地点 |  | 政权部族界 |
|  | | 河流、湖泊 |  | 省界 |
|  | | 运河 |  | 今国界 |

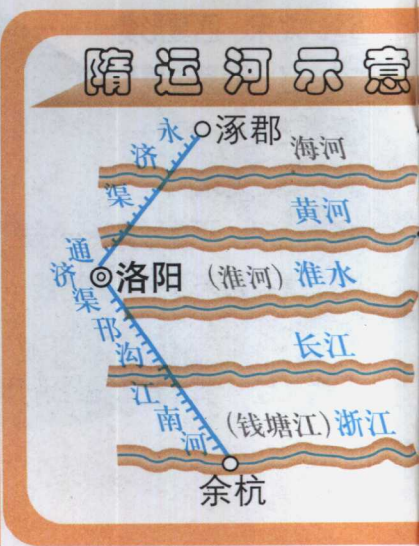
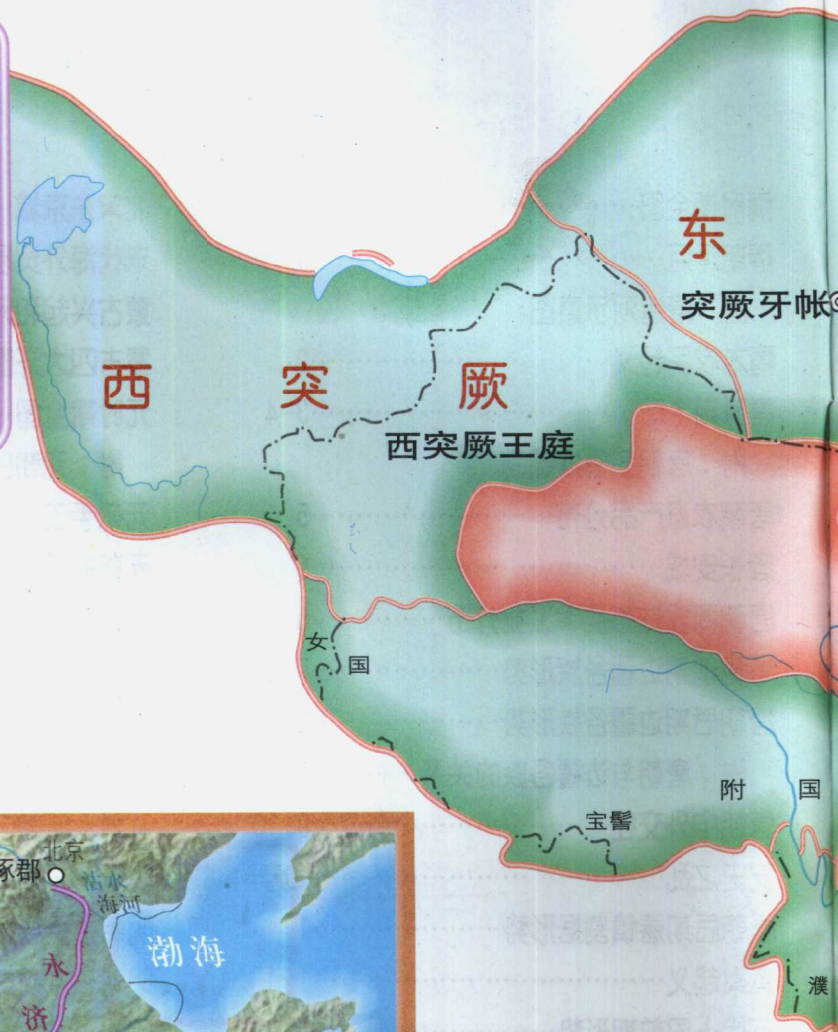
注：图中灰色界线及注记为今内容

目 次

| | | | |
|-----------------|-------|----------------|-------|
| 隋时期全图 | 1-2 | 北宋东京城 南宋临江城 | 17 |
| 隋朝运河 | 1 | 宋代海外贸易 | 18 |
| 附：隋运河示意图 | | 蒙古兴起和元朝的建立 | 18 |
| 隋末农民起义 | 2 | 蒙古四大汗国 | 19 |
| 唐时期全图 | 3-4 | 元时期全图 | 19-20 |
| 附：唐朝三省六部制 | | 附：元朝民族等级表 | |
| 唐朝农畜产品分布 | 5 | 元朝手工业分布图 | 21 |
| 唐长安城 | 5 | 元朝的漕运 | 21 |
| 唐朝商业城市及手工业分布 | 6 | 元大都城 | 22 |
| 唐朝前期边疆各族形势 | 7-8 | 元朝的对外交往 | 21-22 |
| 唐朝后期边疆各族形势 | 8 | 红巾军起义和朱元璋势力的发展 | 23 |
| 附：唐朝与边疆各族的关系 | 8 | 明时期全图 | 23-24 |
| 唐朝中外交往 | 9-10 | 附：明朝中央集权 | |
| 安史之乱 | 10 | 靖难之役 | 24 |
| 唐朝后期藩镇割据形势 | 10 | 明朝主要经济分布 | 25 |
| 黄巢起义 | 11 | 明朝长城 | 26 |
| 五代十国前期形势 | 11 | 明北京城 | 26 |
| 五代十国后期形势 | 12 | 郑和下西洋 | 27-28 |
| 陈桥兵变 | 12 | 明朝南洋华侨分布 | 27 |
| 辽、北宋、西夏形势 | 13-14 | 戚家军抗倭形势 | 28 |
| 宋、辽、西夏边境形势 | 13 | 土木之变和北京保卫战 | 29 |
| 澶渊之盟 | 13 | 明与鞑靼互市图 | 29-30 |
| 金灭辽、北宋 | 14 | 后金的兴起 | 29 |
| 金、南宋、西夏形势 | 15-16 | 萨尔浒之战 | 30 |
| 金军南下和宋高宗逃跑路线 | 15 | 明末农民战争 | 30 |
| 郾城大战 | 16 | 徐霞客旅行路线 | 31 |
| 五代、辽、宋、夏、金经济分布图 | 17 | | |

AAZ 29/07

隋时期全图





- (河北)
- (河南)
- (安徽)
- (江苏)
- (浙江)

隋末农民起义



- 建立政权地点
- 瓦岗军活动地区
- 较大规模的农民起义爆发地点
- 李渊军攻占长安路线

唐朝三省六部制

唐朝中央沿用隋朝的三省六部制，中书省即隋朝内史省，户部即隋朝的民部。

皇帝

中书省
尚书省
门下省

吏部
户部
礼部
兵部
刑部
工部

唐时期全图

669年



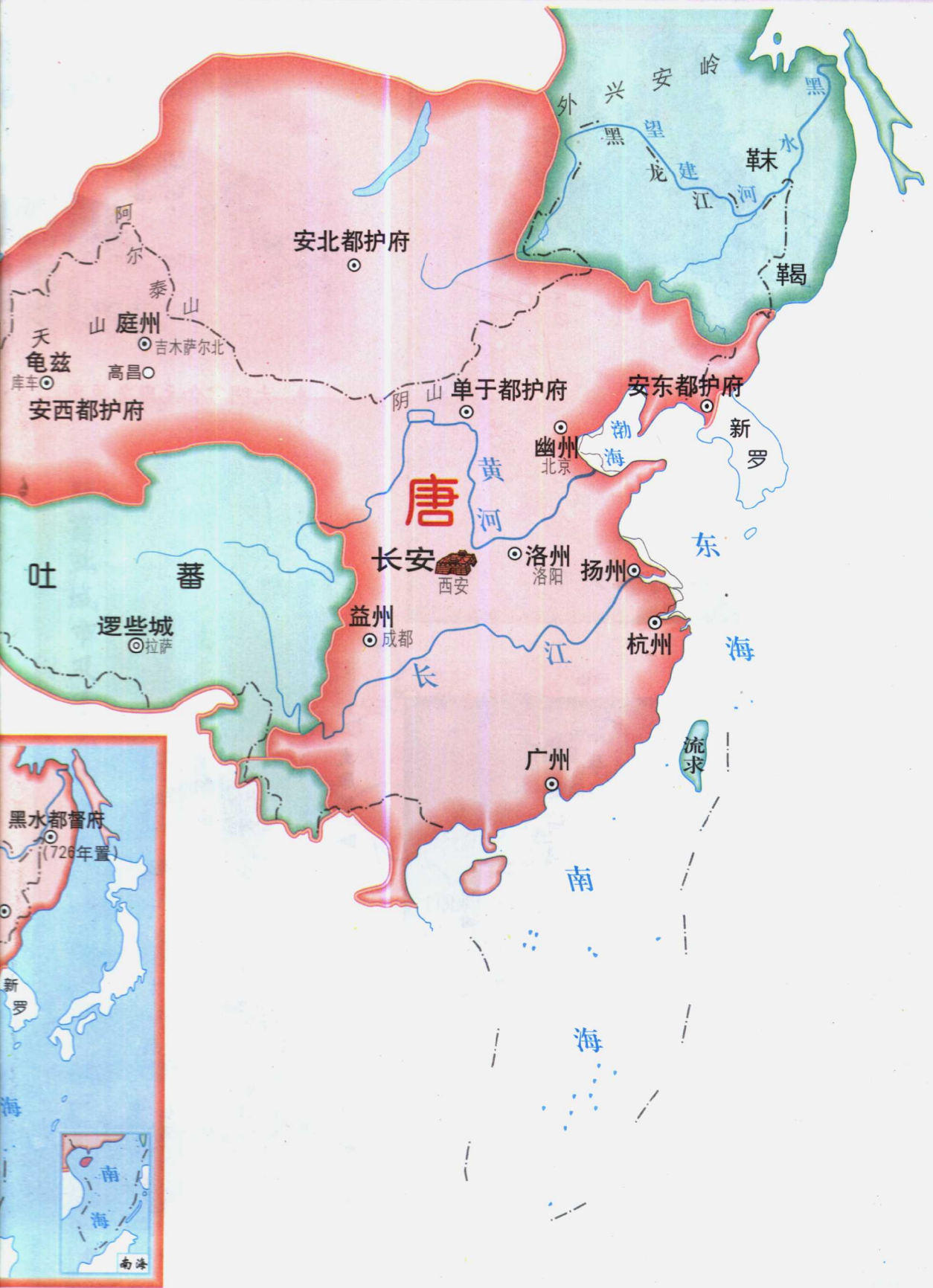
唐太宗



唐时期全图

741年





唐朝农畜产品分布




▲ 大明宫含元殿复原图

唐长安城



大雁塔

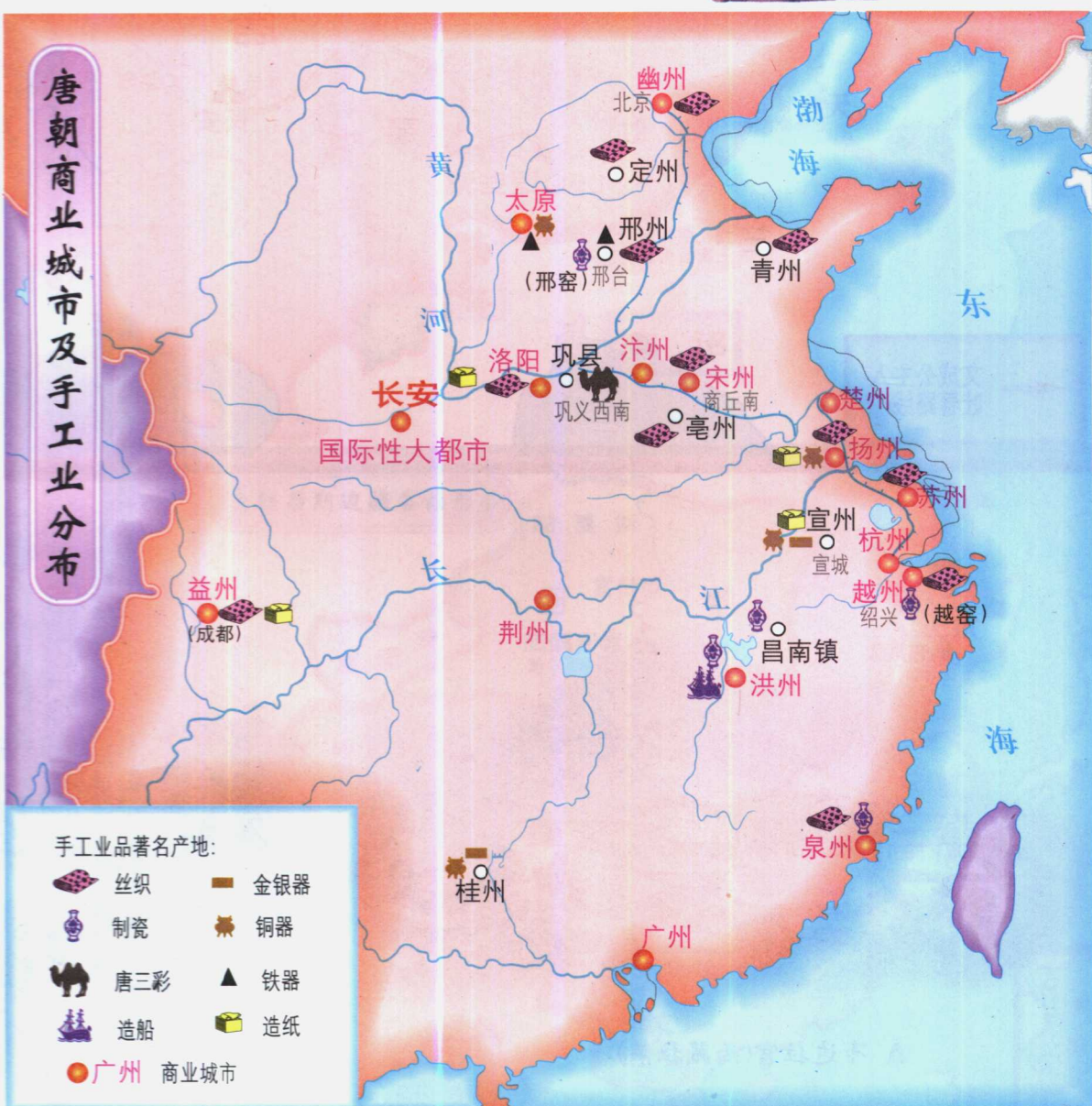




唐三彩骆驼载乐俑



唐朝商业城市及手工业分布

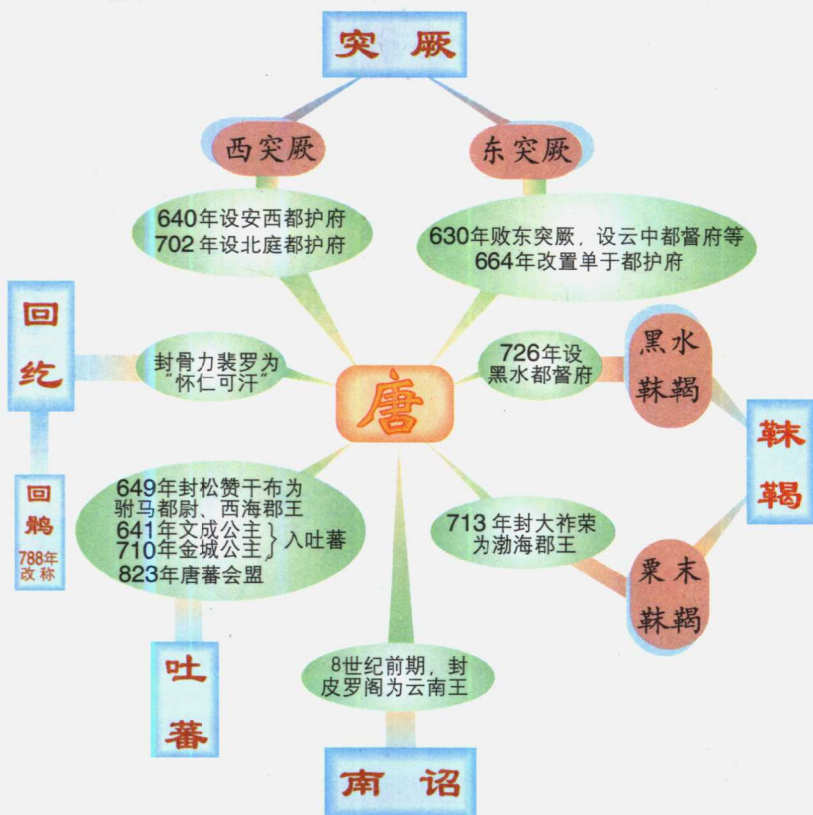


唐朝前期边疆各族形势



▲ 布达拉宫(西藏拉萨)

唐朝与边疆各族的关系



崇圣寺三塔 (云南大理)

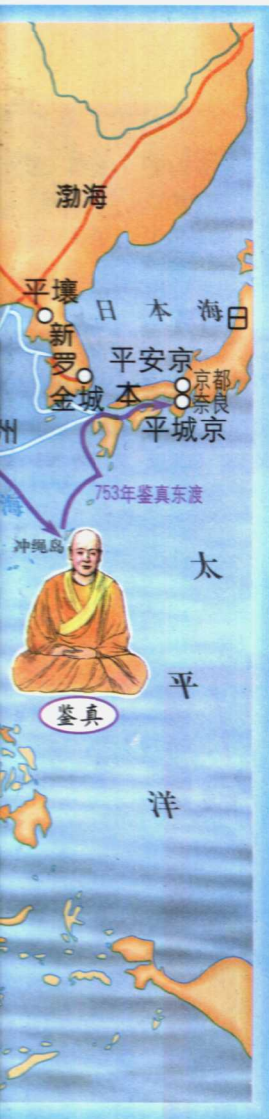
唐朝中外交往



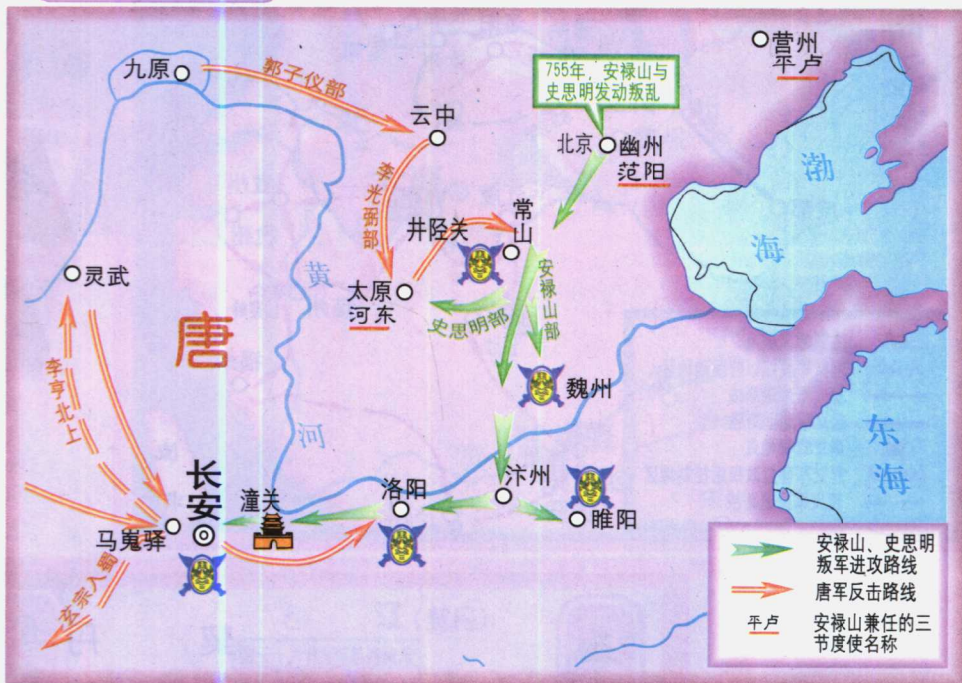
日本遣唐使船

藩镇的割据

1. 自行委派官吏
2. 不向中央交赋
3. 军队不听中央
4. 节度使职位传



安史之乱



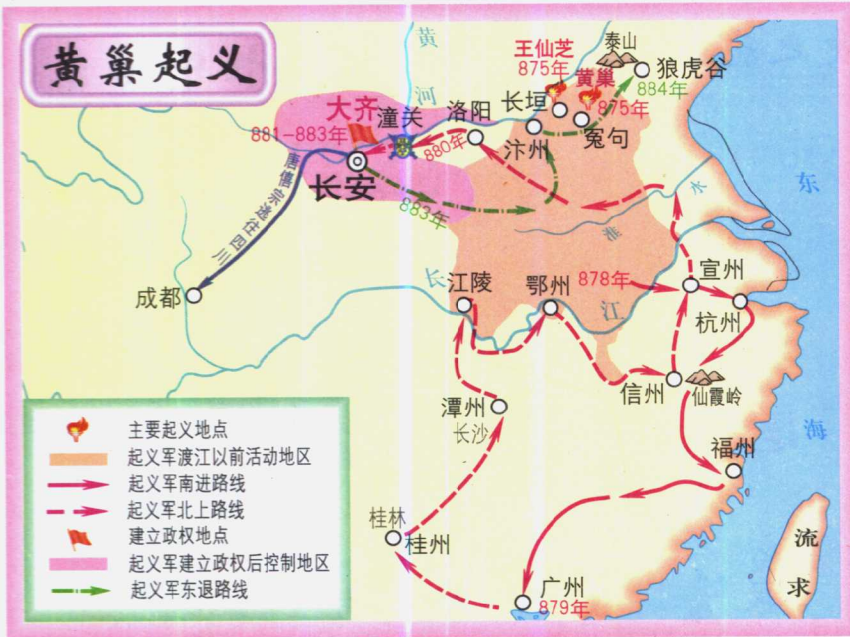
唐朝后期藩镇割据形势



据性

使
赋税
中央调动
传子或部将

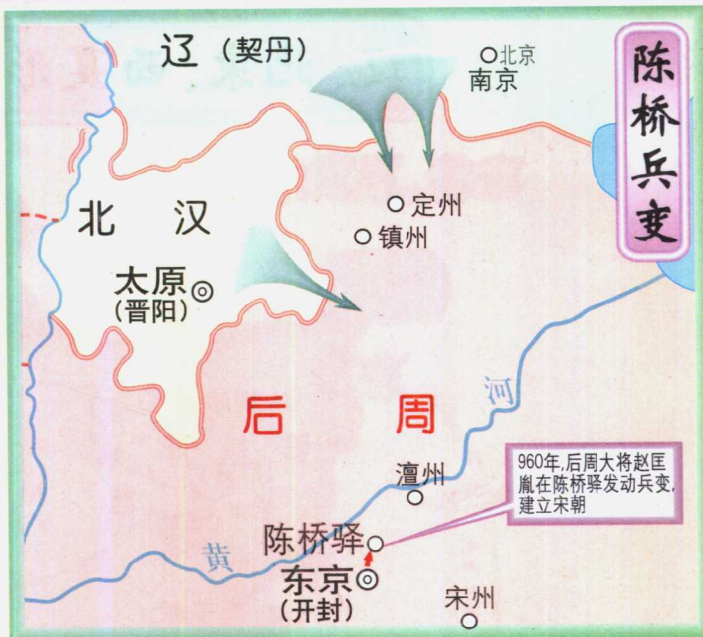
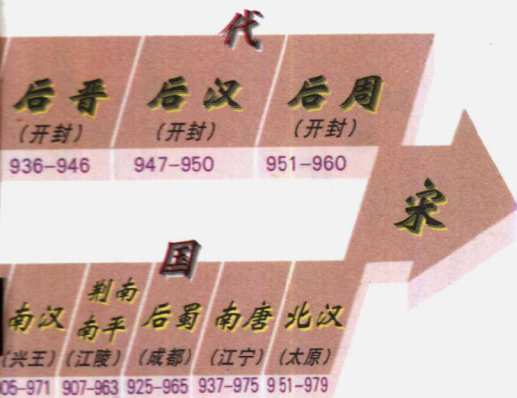
黄巢起义



| | |
|-----------------------|-----------------------|
| 五 | |
| 后梁 (开封) 907-923 | 后唐 (洛阳) 923-936 |
| 十 | |
| 前蜀 (成都) 891-925 | 吴 (江都) 892-937 |
| 吴越 (杭州) 893-978 | 闽 (长乐) 893-945 |
| 楚 (长沙) 896-951 | |

五代十国前期形势





辽、北宋、西夏形势



宋、辽、西夏边境形势

