


高級中學

地理

第四冊



國立編譯館主編

中華民國七十五年一月 初 版

中華民國八十六年一月 十二版

高級中學 地理教科書 (全四冊)

第四冊 定價：(由教育部核定後公告)

主 編 者 國 立 編 譯 館

編 審 者 國立編譯館高級中學地理科教科用書編審委員會

主任委員	劉鴻喜			
委員	王洪文	王秋原	王美蓉	石再添
	胡金印	施添福	徐聖謨	高景鑫
	梁國常	陳伯中	陳英機	陳國川
	陳國彥	陳國章	賀忠儒	楊長齡
	楊貴三	劉承洲	鄭師中	謝福生

編輯者	賀忠儒	
總訂正	劉鴻喜	
地圖繪製	吳信政	林惠娟

出 版 者 國 立 編 譯 館

地 址：臺北市 106 舟山路二四七號

電 話：三六二六一七一 傳 真：三六二九二五六

印 行 者	正中書局	世界書局	復興書局	臺灣商務印書館
	臺灣中華書局	華興書局	臺灣開明書店	勝利出版公司
	遠東圖書公司	環球書局	大中書局	人文出版社
	臺灣啓明書局	大聖書局	正大書局	廣文書局
	建中書局	維新書局	海國書局	中國書局
	博愛圖書公司	廣興書局	大業出版社	美新圖書公司
	正光書局	東華書局	海源書局	大中國圖書公司
	人和出版公司	東大圖書公司	大同書局	正元圖書公司
	正文書局	恆山書局	雙日圖書公司	陶甄文化事業公司

經 銷 者 臺 灣 書 店

門 市 部：臺北市 100 重慶南路一段一八號

電 話：三八二〇二二二 郵撥帳號：〇〇〇七八二一五

印 刷 者 內 文：國庫印刷股份有限公司
封 面：長 森 彩 色 印 刷 公 司

本書如有缺頁、漏印、倒裝等情形，請寄回臺灣書店中和倉庫（地址：臺北縣中和市景新街210巷2弄1號），並寫明寄件人及住址，以便更換新書。

編 輯 大 意

- 一、本書依照民國七十二年七月教育部公布之高級中學地理科課程標準編輯。
- 二、本書共分四冊，供高級中學第一、二兩學年教學之用。
- 三、本書第一冊為地理通論的自然地理部分，第二冊為地理通論的人文地理部分及世界區域地理，第三冊為世界區域地理及本國地理總論，第四冊為本國區域地理。
- 四、本書附有各種圖表、照片，希能有助教學。
- 五、本書所用度、量、衡及氣溫、雨量等單位，均採用國際標準制。
- 六、本書於必要時，課末附加注釋，但為避免增加學生負擔，此項注釋盡量省略。
- 七、本書本國地理大陸地區部分有關鐵路、公路、港口、礦區名稱使用現名；變更之地名使用夾註號，列入課文。另編有「附錄」，其內容為配合課文作大陸現況之補注，不列為正式教材，亦不列入考試範圍。
- 八、本書如有未盡完善之處，請各校教師向國立編譯館隨時提出改進意見，以供修訂時之參考。




照片 1 臺北中正紀念堂



照片 5 高雄田寮月世界



照片 2 陽明山國家公園圖



照片 6 花蓮太魯閣入口牌樓




照片 3 國立中山博物院




照片 7 臺灣中橫公路大理石壁下的九曲洞



照片 4 南投溪頭竹廬



照片 8 花蓮天祥稚暉橋



照片 9 大甲溪德基水庫



照片10 金門古厝



照片14 廣東七星岩五龍亭



照片11 福州市景



照片15 海南島陵水椰子島



照片12 武夷山雲海



照片16 桂林農作




照片13 廣州中山紀念堂




照片17 柳江都樂石灰岩洞



照片18 陽朔山水



照片21 玉龍山秀色



照片24 重慶江邊碼頭




照片19 僮族婦女




照片22 雲南滇池大觀樓




照片25 三峽之首——瞿塘峽



照片20 黔南百步橋石灰岩洞



照片23 雲南路南石林——劍峯池



照片26 湘西苗嶺打鐵洞奇景

照片20 黔南百步橋石灰岩洞 照片23 雲南路南石林——劍峯池 照片26 湘西苗嶺打鐵洞奇景




照片27 武漢三鎮



照片30 廬山御碑亭




照片33 景德鎮瓷器業



照片28 長江水運



照片31 衡山南嶽廟




照片34 九華山



照片29 黃山翡翠谷彩池景色




照片32 鄱陽湖




照片35 黃山



照片 36 南京玄武湖畔




照片 39 上海一隅




照片 42 姑蘇城外寒山寺



照片 37 鎮江金山寺



照片 40 杭州市和西湖




照片 43 濟南大明湖




照片 38 蘇州大運河




照片 41 青島市景



照片 44 北平天壇



照片45 北平故宮遠眺



照片49 萬里長城喜峯口



照片46 北平北海九龍壁



照片50 黃土高原冬景



照片47 黃土高原的梯田



照片51 西安秦皇陵兵馬俑



照片48 黃土高原的窯洞




照片52 壺口瀑布冬季的冰幔




照片53 渭河平原的農田水利



照片56 蘭州市景




照片59 酒泉之泉



照片54 長安古城




照片57 黃土高原的地形




照片60 鳴沙山麓之莫高窟



照片55 六盤山




照片58 敦煌石窟




照片61 大連港碼頭及鐵橋



照片 62 長白山麓之鹿場



照片 65 鏡泊湖飛瀑



照片 68 松花江畔



照片 63 長白山天池




照片 66 瀋陽萬泉公園



照片 64 撫順露天開採煤礦



照片 67 哈爾濱市景



照片 69 松花江上冬景




照片 70 長白山原始森林



照片 74 察哈爾草原上蒙古包




照片 71 綏遠成吉思汗陵



照片 75 準噶爾盆地中風蝕殘丘




照片 72 黃河皮筏



照片 76 天山高峰雪景




照片 73 蒙古包之結構



照片 77 呼倫貝爾草原上的馬羣



照片 78 庫車烽火臺




照片 82 庫車民宅



照片 79 天山喀什河夕陽下波濤



照片 83 西藏阿里地區的沉積岩層



照片 80 可可西里高原上的西藏野驢



照片 84 唐古喇山草原上的市集



照片 81 塔克拉瑪干沙漠中的車隊




照片 85 天山北麓草原秋色




照片86 山牧季移(夏季)



照片89 松潘高原上的貓熊



照片92南疆塔克拉瑪干沙漠



照片87 山牧季移(冬季)



照片90 康滇縱谷的春天



照片88 青海湖上的水鳥



照片91 唐古喇山的冰河



照片 93 帕米爾高原河谷



照片 96 聖母峯區冰河



照片 99 蜿蜒的川藏公路



照片 94 聖母峯




照片 97 喜馬拉雅山區冰塔林



照片 95 犛牛



照片 98 喜馬拉雅山區景觀



照片 100 拉薩布達拉宮

高級中學地理第四冊

第四篇 本國區域地理

目 次

第一章 我國地理區及南部地方概論	1
第一節 地理區的畫分	1
第二節 南部地方概論	4
第二章 臺灣島嶼區 (一)	8
第一節 範圍與位置	8
第二節 自然環境	8
第三章 臺灣島嶼區 (二)	16
第一節 農牧林漁業	16
第二節 礦產與工業	18
第四章 臺灣島嶼區 (三)	22
第一節 交通與貿易	22
第二節 人口與都市	23
第五章 海南島及南海諸島	29
第一節 自然環境	29
第二節 人文景觀	32
第六章 東南丘陵	34
第一節 自然環境	34

第二節 人文景觀	36
第七章 嶺南丘陵	40
第一節 自然環境	40
第二節 人文景觀	45
第八章 雲貴高原	49
第一節 自然環境	49
第二節 人文景觀	52
第九章 滇西縱谷	57
第一節 自然環境	57
第二節 人文景觀	58
第十章 中部地方	60
第一節 中部地方概論	60
第二節 四川盆地(一)	62
第十一章 四川盆地 (二)	64
第一節 自然環境 (續)	64
第二節 人文景觀	66
第十二章 漢水谷地與南陽盆地	71
第一節 漢水谷地	71
第二節 南陽盆地	73
第十三章 兩湖盆地	76
第一節 自然環境	76
第二節 人文景觀	78
第十四章 鄱陽盆地	82