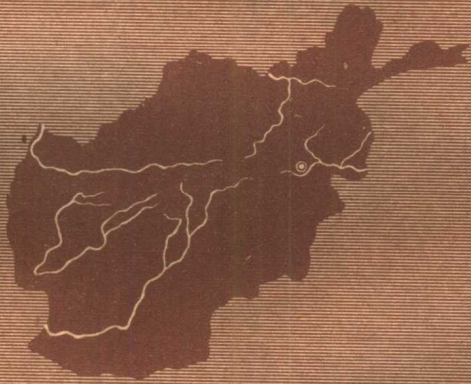


阿富汗

朱克著



世界知識出版社

2540

阿 富 汗

朱 克 著

世界知識出版社

1959年·北京

阿 富 汗

朱 克 著

出 版 者 世 界 知 識 出 版 社

(北京千面胡同 27 号)

北京市書刊出版业营业許可証出字第 101 号

印 刷 者 北 京 新 华 印 刷 厂

发 行 者 新 华 书 店

定 价 每 本 二 角 七 分

开本 787×1092 公厘 $\frac{1}{32}$ · 印张 $2 \frac{1}{2}$ · 插页 2 · 字数 50,000


1959 年 10 月第 1 版 1959 年 10 月北京第 1 次印刷


统一書号 3003 · 480

喀布尔街头
的水果店。




这是喀布尔
的「西罗」面粉
厂，一九五七年
在苏联帮助下建
成，全部生产过
程自动化。






在阿富汗巴米安的一尊佛象，高 35 公尺，已有一千七百多年的历史。巴米安是阿富汗名胜之一，也是一个避暑胜地。





这是阿富汗的四位老农民。

这是阿富汗
巴格兰制糖厂
的一角，这个
厂的全部机器
都是捷克斯
洛伐克帮助
装备的



阿富汗卡塔
甘省的普里
胡木里的水
力发电站。





阿富汗首都喀布尔著名的沙希杜沙姆施拉寺。



喀布尔街景。

CAE 38/05

目 录

第一章 概述	1
第二章 历史	9
一、阿富汗的古代史.....	9
二、阿富汗近代国家的形成.....	10
三、三次英阿战争.....	11
四、阿曼努拉的改革及其失败.....	14
五、第二次大战前的阿富汗.....	15
第三章 经济概况	17
一、农业概况.....	18
二、畜牧业概况.....	21
三、工矿业.....	23
四、对外贸易.....	30
五、财政和金融.....	35
六、交通邮电.....	39
第四章 政治概况	43
一、宪法.....	43
二、王室和政府.....	44
三、议会.....	45
四、军事.....	47
第五章 文化教育	49
一、文学.....	50
二、艺术.....	52
三、新闻出版.....	52
四、教育.....	53
五、卫生.....	56

第六章 外交政策和对外关系	58
一、阿富汗同苏联和其他社会主义国家的关系.....	60
二、阿富汗同资本主义国家的关系.....	62
第七章 中国和阿富汗人民之间的友谊	70
后记	75

第一章 概 述

阿富汗位于中亚細亚的南部，面积约六十五万五千平方公里。它北面和苏联的土庫曼、烏茲别克、塔吉克三个共和国接壤，共同边界长达两千三百余公里；西面同伊朗相連；东面和南面与巴基斯坦为邻；东北端有一条狭长地带同我国的新疆維吾尔自治区毗連。

阿富汗从远古时候起，就是东西方的交通要道。它在中国、印度和西亚各国之間的貿易和文化交流史上占有重要的地位。公元前一世紀左右由中国商人开辟的著名的“絲綢之路”就通过阿富汗的北部。从此以后，阿富汗一直是东西方的旅行家和商队的必經之地。我国历史上著名的晋代法显和唐代玄奘前往印度，也都取道阿富汗。在开辟海道以后，阿富汗才逐渐失去它在交通上所处的枢紐地位。阿富汗的地理位置使它在軍事上具有重要的战略意义。从公元前四世紀馬其頓皇帝亚历山大远征起，阿富汗地方一直是波斯、印度和中亚細亚帝国激烈爭夺的目标。

自然地理 阿富汗是一个多山的国家。兴都庫什山脉横貫全境，地勢很高，平均高度为海拔九百至一千二百公尺。山地和高原占全境的五分之四，平原地带只占五分之一。全国地形大体上是一个从东北傾向西南的斜坡。在地理上，阿富汗可以分作以下六个区域：

(1) 喀布尔高原，在中部，是阿富汗最富饒和人口最多

的地区。

(2) 赫里魯德河谷地，在西北部，包括整个赫拉特省，土地肥沃，历史上有“中亚谷仓”之称。

(3) 加拉拉巴德平原，在东部，盛产粮食和水果。

(4) 北部黄土平原，包括从兴都庫什山北麓到阿姆河之間的广大土地。最北边的巴尔赫地方，在古代原是富饒的农业地区，其后由于雪綫上升和水利失修，現在农业生产已远不如古代。康都土河一带，土地平坦，灌溉渠很多，是阿富汗的主要产棉区。

(5) 巴达克尙山区，在东北部，多高山深谷，矿产丰富，历史上以产琉璃著称。在古代該地区是中国同印度、中亚和欧非两洲貿易往来的要道。巴达克尙以东是进入帕米尔高原的瓦罕走廊，地势更高，土地貧瘠，不适于耕种，居民多靠飼养犛牛生活。

(6) 西南平原，包括坎大哈地区、赫尔曼德河流域和塞伊斯坦沙漠地带。

阿富汗最重要的山脉是兴都庫什山。它起源于帕米尔，自东北向西南伸展，橫貫全国，綿延約一千公里，終于赫拉特的北边，将阿富汗截为南北两部分。兴都庫什山是世界有名的高山之一，最高峰达七千五百公尺。山頂白雪皚皚，在日光映耀之下，頗为壮观。兴都庫什山有許多山口，是古代去印度的通道。巴米安山口就是七世紀时玄奘前往印度时經過的地方。在阿富汗东南部边境上的苏里曼山，是阿富汗和巴基斯坦的分界綫。其中开伯尔山口和博兰山口是通向巴基斯坦的两条要道。这两个山口都在巴基斯坦境内。

阿富汗是一个內陆国家，所有的河流都沒有宣泄的海口。阿富汗的河流，除阿姆河外，大多发源于兴都庫什山或

其支脉。阿姆河发源于小帕米尔，上游叫喷赤河。苏阿間有一千二百五十公里的边境以阿姆河和喷赤河为界。阿姆河最后流入苏联境内，注入咸海。阿富汗其他比较大的河流，中部和东部有喀布尔河和其支流庫拿河，南部有赫尔曼德河，西部有赫里魯德河，北部有康都士河和柯查河。这些河流，水量都很小，只能供灌溉之用，除阿姆河和康都士河下游外，不能行駛舟船。有些河流在春雪融化的时候，水势陡涨，往往氾濫成灾，造成很大的損失。

阿富汗远离海洋，又有高山峻岭的阻挡，因此气候属于大陆性。其特点是：冬、夏和日、夜之間温度的差别都很大。有太阳和阴暗之处以及山区和平原的温度也都迥然不同。在阿姆河沿岸一带、赫尔曼德河下游和加拉拉巴德平原，夏季酷热，冬季温暖。山区和高原，夏季凉爽，冬季严寒。全国各地以喀布尔（海拔一千八百公尺）的气候为最好，夏季最高平均温度为摄氏 24.4 度，冬季最低平均温度为摄氏零下 3 度。入夏以后，喀布尔白天总是“晴空无云”，这种寒暑适中、天朗气清的环境，給住在喀布尔的人们以一种愉快和舒适的感觉。

阿富汗的雨量很少，各地全年雨量都不超过三百公厘，而且分配极不均匀。春季有少量的雨。夏季除东部地区外，都干燥无雨。冬季通常降雪五、六次，有的地方雪深达三、四公尺。山区积雪常达数月之久。雪对阿富汗人有重大的意义。阿富汗有一句諺語說：不怕无黄金，但忧无白雪。雪在阿富汗是水的唯一来源，丰收全靠冬季的落雪。

行政区划 全国分七省和七州。各省州的名称如下：七省为南格尔哈(Nengarhar)、帕克蒂亚(Paktia)、喀布尔(Kabul)、卡塔甘(Kataghan)、馬查理沙里夫(Mazar-i-Sharif)、赫

拉特(Herat)和坎大哈(Kandahar);七州为巴达克尙(Badakhshan)、舍拜尔甘(shibarghan)、美馬那(Maimana)、帕尔旺(Parwan)、加茲尼(Ghazni)、法拉(Farrah)和吉里希克(Girishk)。首都喀布尔直屬中央管轄。

人口、民族和語言 阿富汗是一个多民族的国家,人口約一千二百万。主要民族有阿富汗族、塔吉克族、烏茲別克族、哈薩拉族和土庫曼族等。阿富汗族(又称帕坦族、普什图族或巴克同族)人数最多,占总人口的55—59%,約有六、七百万人。阿富汗族是占統治地位的民族。自1747年以来,阿富汗的国王都出自阿富汗族。政府中的高級官員、地主、資本家和大商人也大都出于該族。阿富汗族分布于南部、中部、东部、西南部和較大的城市中。其次,塔吉克族占总人口的30.7%,大都从事农业。烏茲別克族占总人口的5%,主要从事农业,有一小部分人从事畜牧业。哈薩拉族占总人口的3%,是蒙古人的后裔,大都从事畜牧业,一部分該族的人在城市里做僕役和苦力。土庫曼族約有三十八万人,从事畜牧业和农业。

各少数民族居住的北部、东北部、西北部和中部山区是阿富汗主要的农产区、畜牧区和矿藏区,因此經濟地位很重要。过去阿富汗族建立的王朝,管轄地区較局限于兴都庫什山以南,对山北的少数民族居住区控制力較小。二十世紀初,阿卜杜·拉曼国王将管轄地区扩展到山北。現在阿富汗族地主在少数民族地区內拥有大量土地。少数民族地区畜产品和經濟作物都由首都各专卖公司、銀行或当地工厂收購。少数民族地区的政府官員主要是阿富汗族人。

据阿富汗报纸記載,过去二三十年中政府同少数民族間有过几次战争。

阿富汗的每个民族可分为若干部族。在阿富汗族所屬的几十个部族中，最大的为杜兰尼族（一百五十万人以上）和吉尔查依族（一百二十万人以上）。他們主要居住在南部和喀布尔地区。阿富汗族中另外較重要的有优素福查依、辛瓦利、色非、穆罕門德、瓦齐里等部族，他們各有数万至数十万人，大都居住在东部、东南部和东北部，即苏里曼山和兴都庫什山之麓。

两百多年来杜兰尼族一直是全国的統治部族。居住城市、担任官职的大都是杜兰尼族人。其他部族位处山地，交通不便，往往都自成一体，經濟文化很不发达。一个或几个首領在阿訶协助下，統治一切。現在中央政府設有部落事务署。一部分部族領袖被任命为国民議會議員或省諮詢會議委員。在首都喀布尔有为部族領袖子弟而設的学校。政府化巨額資金来开发南部赫尔曼德河灌溉系統，想使流动于阿富汗和巴基斯坦之間的游牧部落定居下来从事农业，据說几年来定居了两千戶。在东部加拉拉巴德地区，政府也准备开发水利以便游牧部落定居。

在西巴基斯坦的西北地区有七百万普什图人，也屬於阿富汗族。他們居住的地区是根据1893年的杜兰綫协定而被划入当时英印境內的。印、巴分治以后，阿富汗政府一直主张西巴基斯坦境內的普什图人自治。这个由英帝国主义者遺留下的問題，迄今尚未获得解决，影响了阿巴两国的关系。

阿富汗的国語主要有两种。一种是普什图語，为阿富汗大部地区人民所用的語言。一种是波斯語，几世紀以来，一直为阿富汗宮廷中的語言。城市中的人大多講波斯語。現在阿富汗政府正大力推广普什图語，学校中都設有普什图語

的課程。此外，政府還通過用普什圖語出版報刊和廣播新聞的方法在城市中推廣普什圖語。

阿富汗各族人民是勤勞、勇敢而樸實的民族，極富有民族自尊心。他們從不願意屈服於外國人的統治之下。在歷史上，曾經對外國侵略者進行過無數次的不屈不撓的鬥爭，他們在反對帝國主義方面有着光榮的傳統。

阿富汗人民愛好運動，在節日的時候，經常舉行搶羊和摔跤比賽。他們也很喜歡舞蹈。阿丹舞是阿富汗人民中最流行的一種民族形式的舞蹈。牧民們在高興的時候，常常就在帳篷旁邊圍成圈子跳起阿丹舞來，直到興盡而止。

宗教 伊斯蘭教於公元 635 年傳入阿富汗，現全國人口 95% 以上皆為伊斯蘭教徒，僅有很少數的錫克教徒和猶太教徒。阿富汗的伊斯蘭教分為遜尼派和十葉派。遜尼派占絕大多數，政府官員都屬此派；信仰十葉派的主要是小工、園丁和馬車夫等。

伊斯蘭教在阿富汗已有一千三百多年的歷史，因此該教已和阿富汗的政治法律交織在一起，形成為阿富汗上層建築的不可分割的一個重要部分。政治和宗教起着相輔而行的作用。

伊斯蘭教在阿富汗被奉為國教，憲法上有明文規定。法律和其他典章制度必須以古蘭經及穆罕默德的言行錄為依據。司法部的官員由阿訇擔任。該部設有“學者協會”，領導全國的阿訇並解釋國家的法律。全國各級法庭的法官也由阿訇擔任。在地方上法官的權力很大。

在學校教育上，從小學到大學，宗教課程是重要課程之一。軍隊中也設有阿訇掌握教法。

阿富汗人民信教的程度很深，據說他們的虔誠不下于、

甚至超过被视为伊斯兰教圣地的沙特阿拉伯的人民。广大的阿富汗劳动人民，将自己的命运看成是真主的前定，把希望寄托于来世。平日認真地做五次礼拜，以贏得“来世天堂的幸福”。在阿富汗不論在何地，尤其是在乡村，到了礼拜的时候随处都可以看見礼拜的人群。每天从日出前到日落，在城市的街街小巷和乡村的每一角落，都可以听到五次召唤人們礼拜的“邦克”声。一年一度的斋月，宗教气氛更浓，几乎每个人都封斋（黎明后至日落前不吃不喝），届时，全国机关、工厂、学校都减少工作学习时间，每天的开斋吃饭时间，由政府指定的有关单位掌握，一声炮响，“邦克”声齐鸣，封斋的人們才开始飲食。为了履行“朝圣”的天命，每年阿富汗約有三千人去沙特阿拉伯的麦加，朝圣者归来后，都得到一个“汉志”的头銜，受到人們的特別尊重。

阿富汗的清真寺遍及每个村子和城鎮。每个乡村約有一个清真寺（大的村子有二、三个清真寺），每个清真寺約有二、三个阿訇。这些清真寺的經費和阿訇的生活費都依靠人民維持。在乡村，平均三四十戶人家供养一个阿訇，有的地方是阿訇到教徒家中吃派飯，有的地方是教徒把食物送到阿訇家中。不論那种方式，阿訇享受着比一般人民优越得多的生活。城市里的阿訇除接受市民的供养外，每月还从政府得到津貼二、三百阿富汗尼（1阿富汗尼=人民币0.1281元）。一些宗教領袖的职位世代相传，各自形成大家族，各有势力范围，他們拥有巨大的产业，享受国家的种种特权。教徒們把他們看作神圣的人。在乡下他們走过的地方，有虔誠的教徒吻地上的土。清真寺是乡村居民主要的聚集地点，阿訇在清真寺中除宣传宗教外，还宣传政府政策。有些托鉢阿訇則到处化緣算命，甚至被看成是能通真主的人。