



# 北京市 乡土地理图册

BEIJING SHI  
XIANGTU DILIXUE TUSHU





# 目 录

# 图 例

从卫星上看北京 .....	1
北京市政区图 .....	2
北京市地形水系图 .....	3 - 4
北京市气候图 (一) .....	5
北京市气候图 (二) .....	6
北京市土地利用图 .....	7
北京市工业矿产分布图 .....	8
北京市农业分布图 .....	9
北京市人口分布图 .....	10
北京市旅游交通图 .....	11—12
北京市城区图 .....	13—14
海淀区、石景山区 .....	15—16
丰台区 .....	17
朝阳区 .....	18
门头沟区 .....	19
通县 .....	20
昌平县 .....	21
顺义县 .....	22
平谷县 .....	23
房山区 .....	24
大兴县 .....	25
怀柔县 .....	26
延庆县 .....	27
密云县 .....	28
定向越野图 .....	29—30

	首 都		河 流
	区、县人民 政府驻地		湖 泊
	乡、镇、农场		水 库
	村 庄		运 河
	省、直辖市界		渠 道
	区、县界		输水隧道
	铁 路		温 泉
	高 速 主 要 公 路		泉
	一 般 公 路		关 隘
	桥		山 峰
	旅 游 景 点		飞 机 场
	长 城		地 铁

## 主 要 果 品

	西 瓜		梨		水 密 桃
	苹 果		杏		枣
	柿 子		核 桃		杏 核
	板 栗				

主编：孙家镇 副主编：郭正权 真炳侠  
 责任编辑：刘勇民  
 编绘：尹鸽 袁一凡 周之翠  
 审校：沈寿征  
 晕渲：马克成  
 美工：刘世刚  
 封面设计：冯光美  
 重版修订：朱大仁 王京莉

## 北京市乡土地理图册

北京市教育局教学研究部中国地图出版社合编

中国地图出版社出版

艺苑胶印厂印刷

新华书店北京发行所发行

787 × 1092 1/32 1印张

1992年9月第3版河北第3次印刷

ISBN 7-5031-1112-9 · G·627(课)


新登记证号：(京)066号

定价：1.20元

1

# 从卫星上看北京

(北京市卫星影像图)



云

云



图地

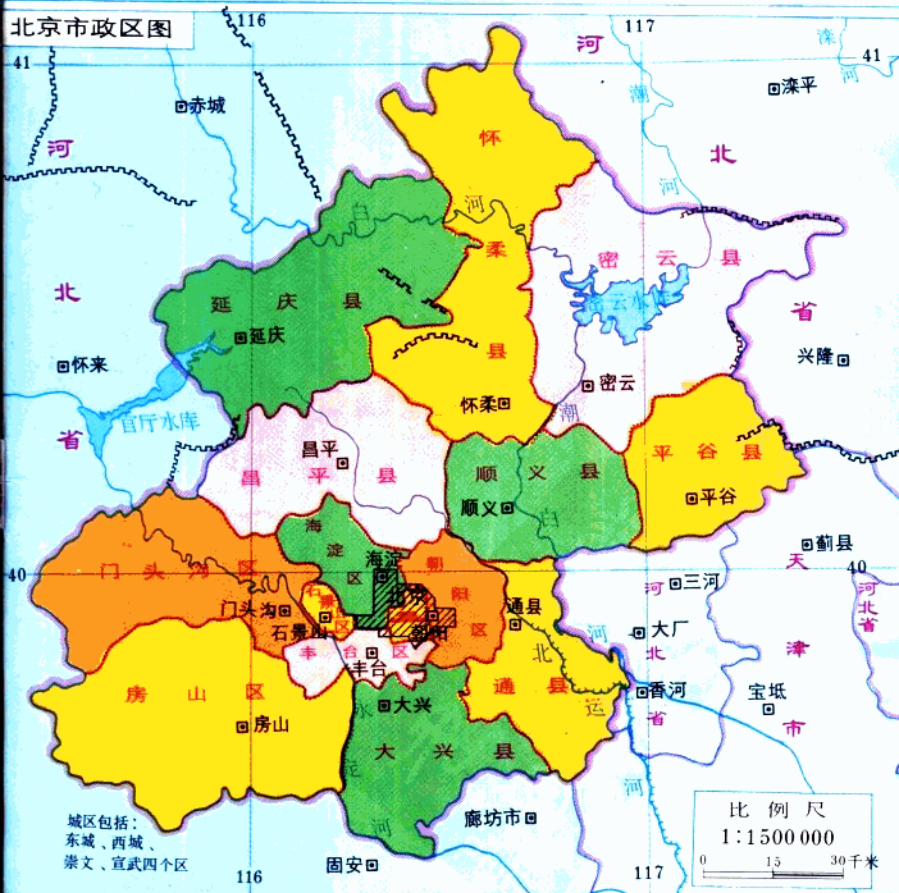
# 北京市政区图 ②



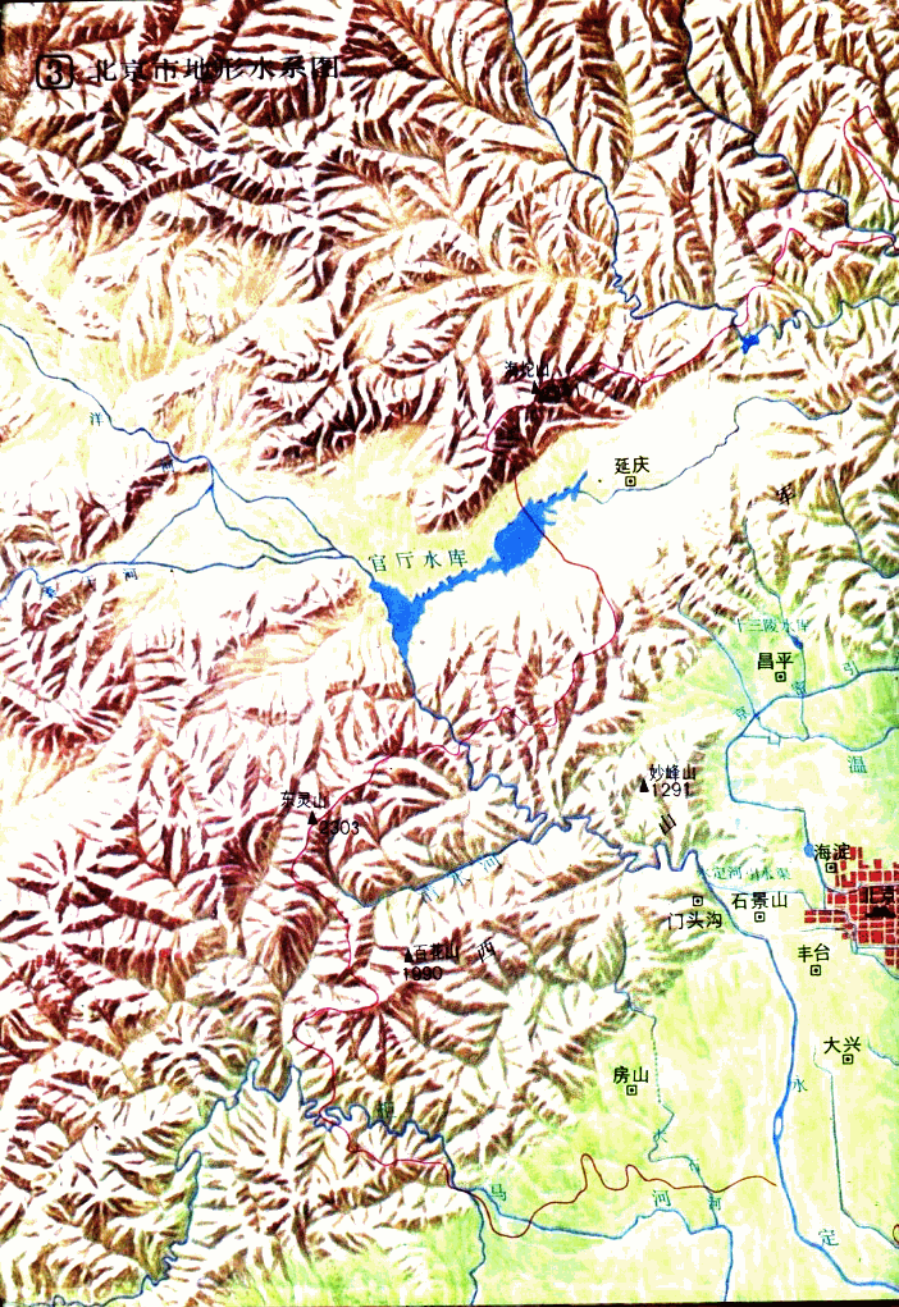
北京市在世界的位置

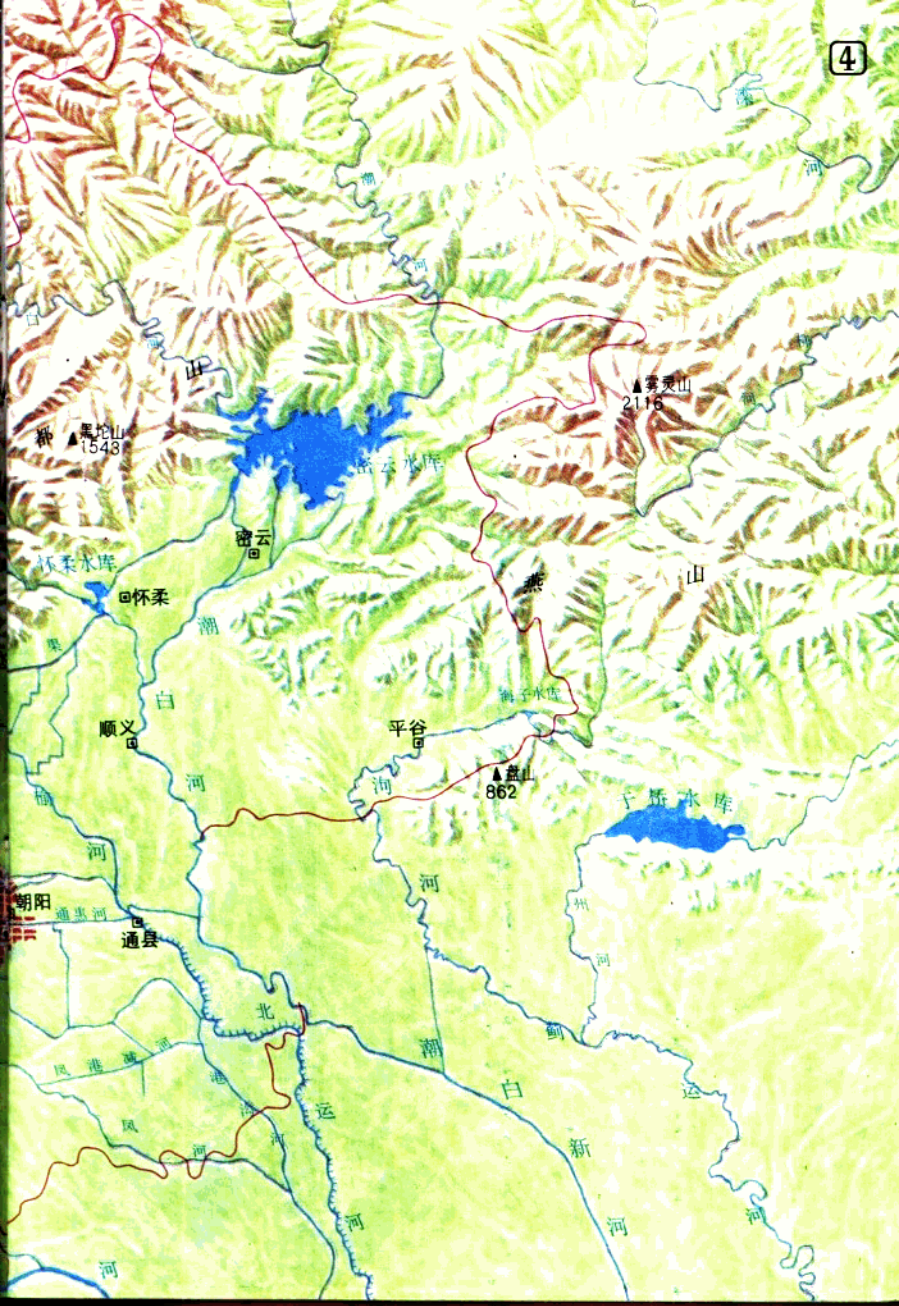


北京市在中国的位置



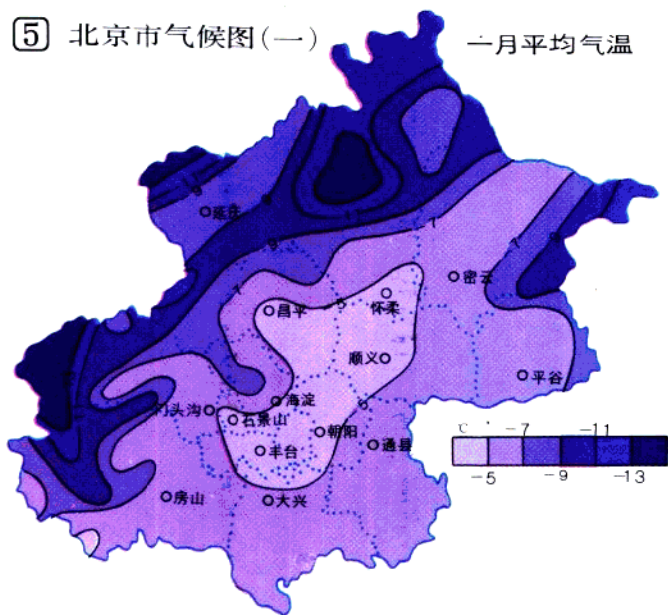
③ 北京市地形水系图





⑤ 北京市气候图(一)

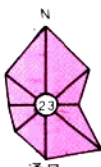
一月平均气温



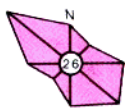
风向图



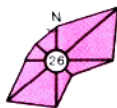
海淀



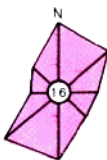
通县



昌平

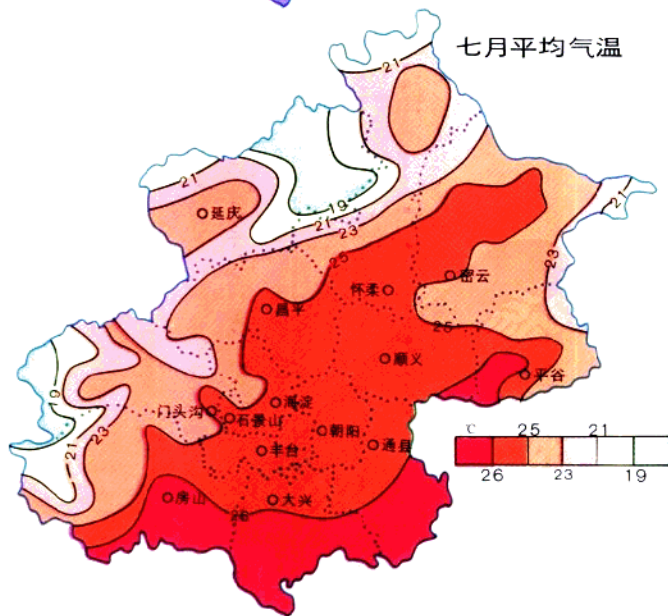


密云



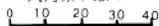
大兴

七月平均气温



⑬ 静风频率

风向频率比尺%

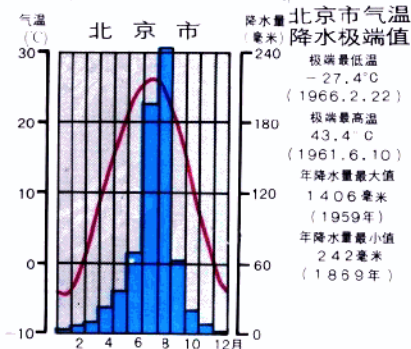
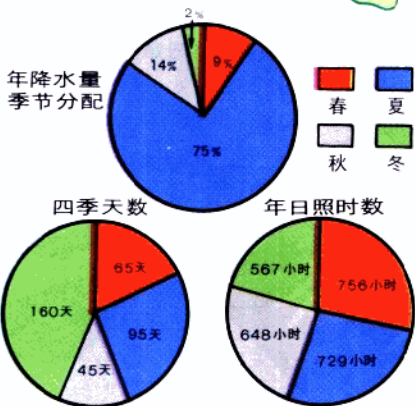

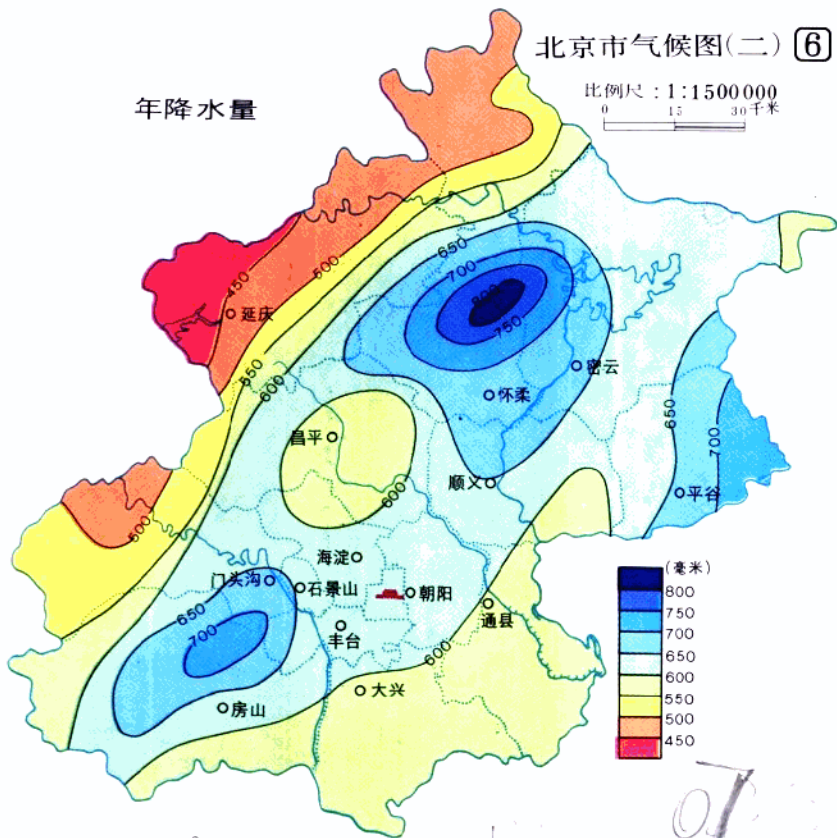


# 北京市气候图(二) ⑥

年降水量

比例尺: 1:1500000

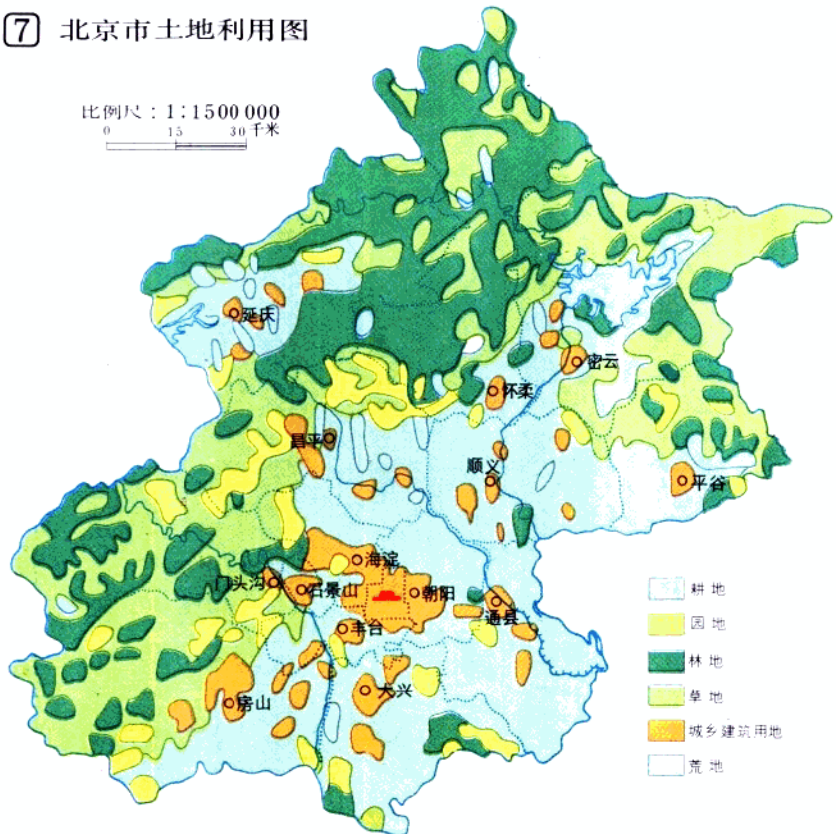
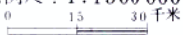
0 15 30千米





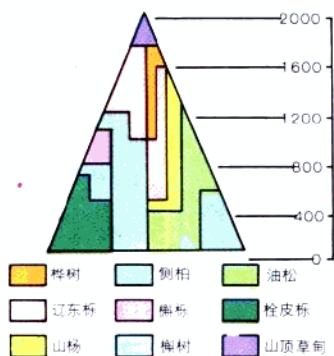
# 7 北京市土地利用图

比例尺：1:1500 000

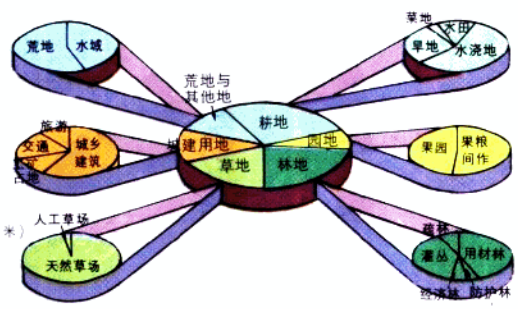


- 耕地
- 园地
- 林地
- 草地
- 城乡建筑用地
- 荒地

## 山区主要植被类型垂直分布



## 北京市主要土地类型结构

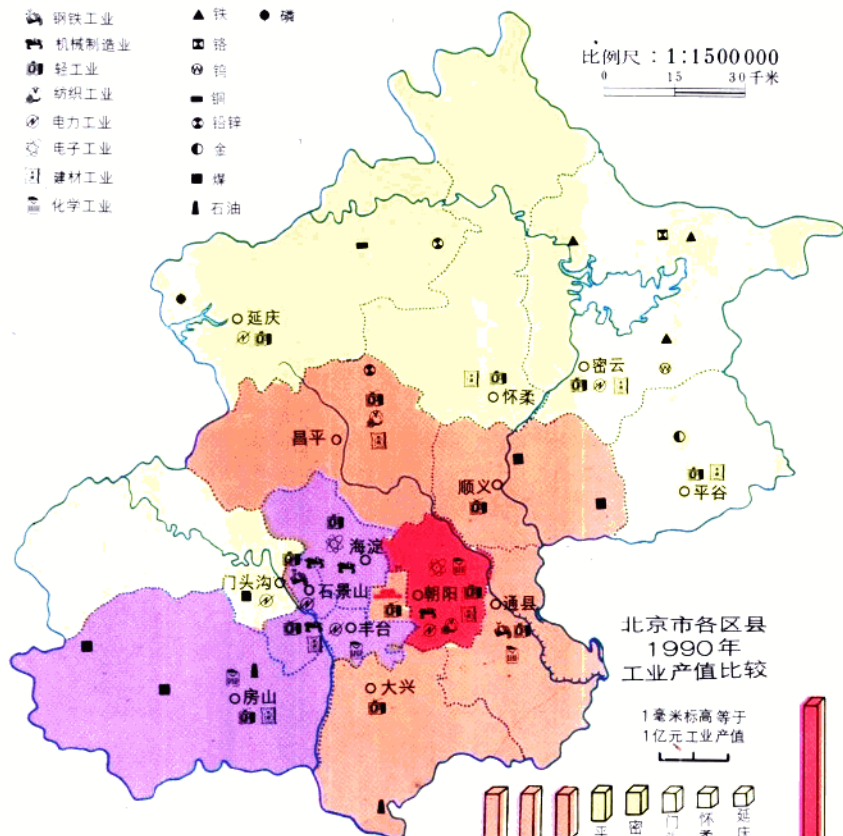


钢铁工业  
 机械制造业  
 轻工业  
 纺织工业  
 电力工业  
 电子工业  
 建材工业  
 化学工业

▲ 铁 ● 磷  
 □ 铝 ○ 铂  
 ■ 铜 ○ 铅  
 ● 金 ■ 煤  
 ▲ 石油

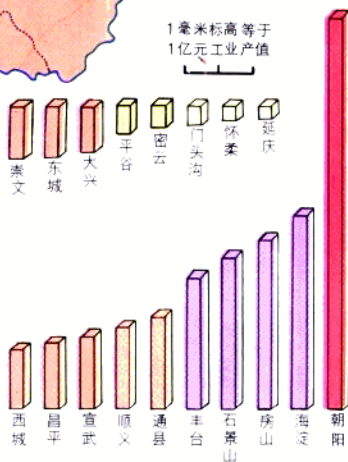

比例尺: 1:1500000

0 15 30千米



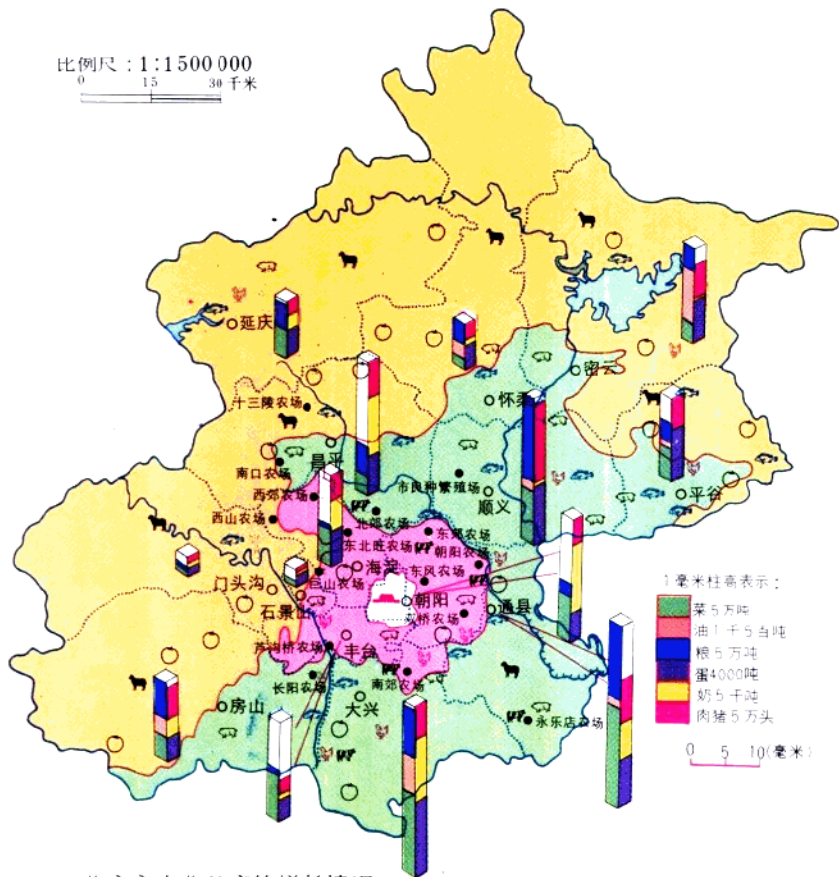
北京市工业总产值增长情况

(以1980年为100)

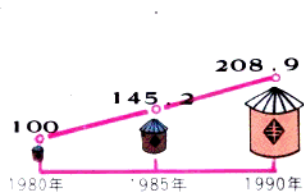


# 9 北京市农业分布图

比例尺：1:1500 000  
0 15 30 千米

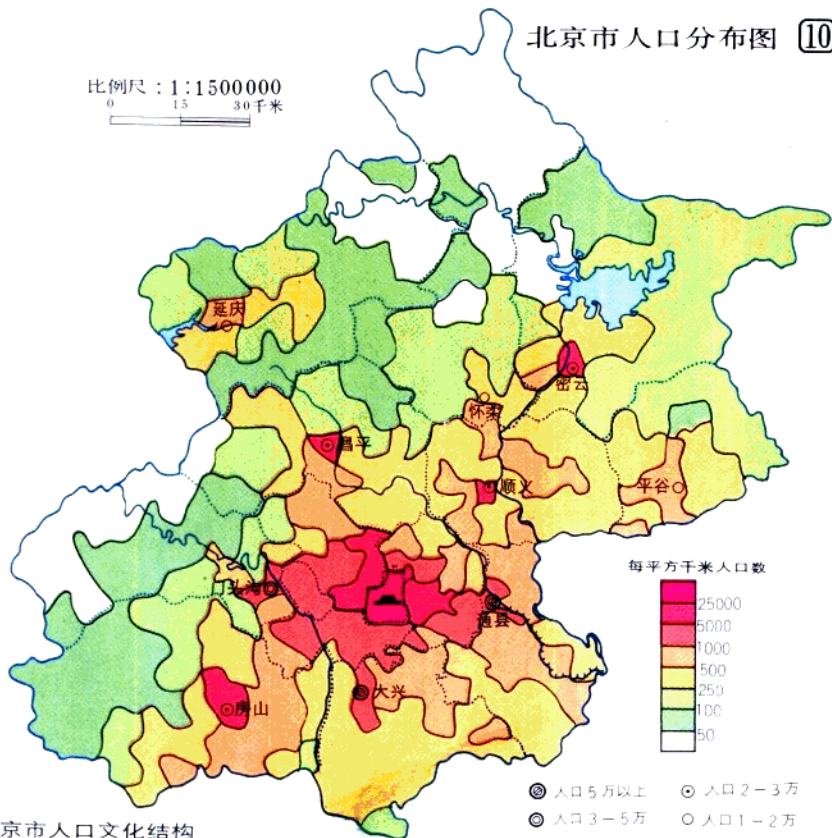
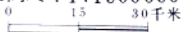


北京市农业总产值增长情况  
(以1980年为100)

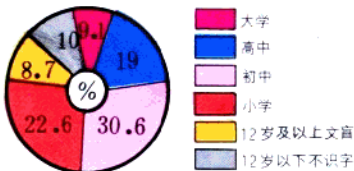


- 以蔬菜为主的近郊农业类型
- 以粮、猪、果品为主的远郊平原农业类型
- 以粮、林、牧、副、渔、干果为主的远郊山区农业类型

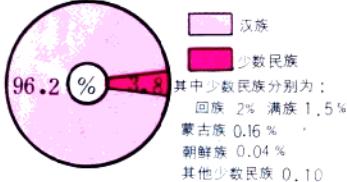
比例尺：1:1500000




## 北京市人口文化结构



## 北京市人口民族结构



## 北京市人口的增长





# 北京市旅游交通图



龙庆峡

八达岭长城

十三陵

京

昌平

航空博物馆

碧云寺

卧佛寺

颐和园

圆明园

北

天钟寺

北

北京北站

五塔寺

首都体育馆

北京展览馆

环

路

军事博物馆

龙门涧

潭柘寺

百花山

江

上方山

云居寺

周口店

猿人遗址

卢沟桥

丰台


北京南站

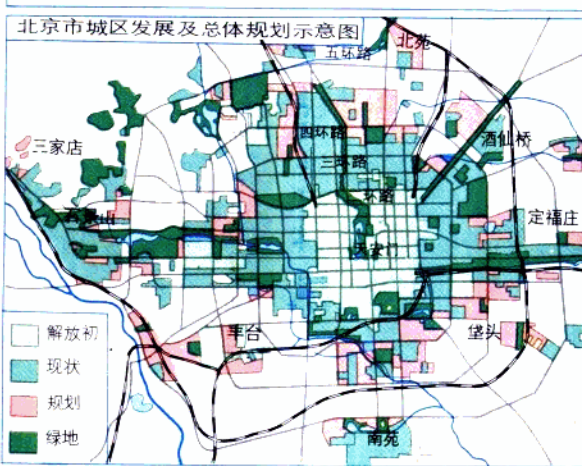
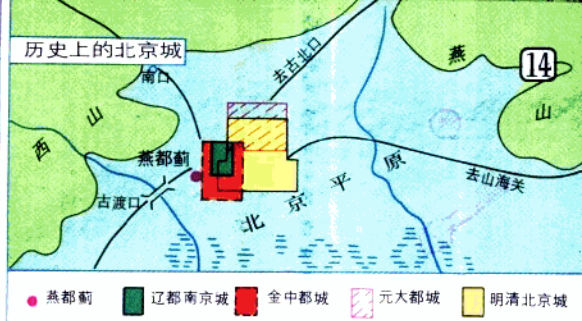

天安门

天坛

大观园










颐和园



八大处



石景山游乐场



石景山钢铁厂

