

国家教委中小学教材审定委员会审查通过

ZHONGGUO

LISHI

DITUCE

九年义务教育 三年制 初级中学试用
四年制

第二册 (隋—明)

中国历史地图册

中国地图出版社编制出版



顾 问 王宏志 苏寿桐
 主 编 石奉天 臧 嵘
 责任编辑 陈 芝
 编 辑 贺湘京
 审 阅 王剑英
 制 图 赵文玉 张小琴 张 萍 赵 明
 美 工 杨晓明 李 伟
 封面设计 杨晓明

九年义务教育^{三年制} / ^{四年制} 初级中学试用
中国历史地图册
第二册 (隋—明)

中国地图出版社编制
 中国地图出版社出版
 社址:北京市白纸坊西街3号 邮编:100054
 北京崇民防伪印刷集团印刷
 新华书店北京发行所发行
 787×1092 16开本 2印张

1995年12月第2版 1998年12月北京第11次印刷
 ISBN7-5031-1070-8/G·592(课)

ISBN 7-5031-1070-8



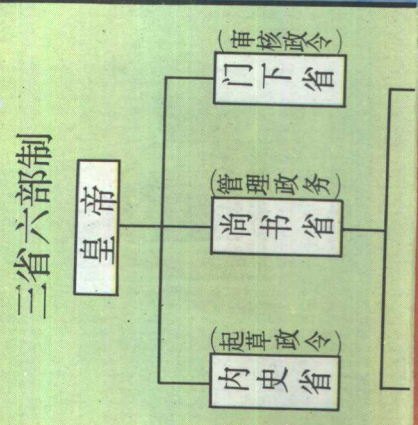
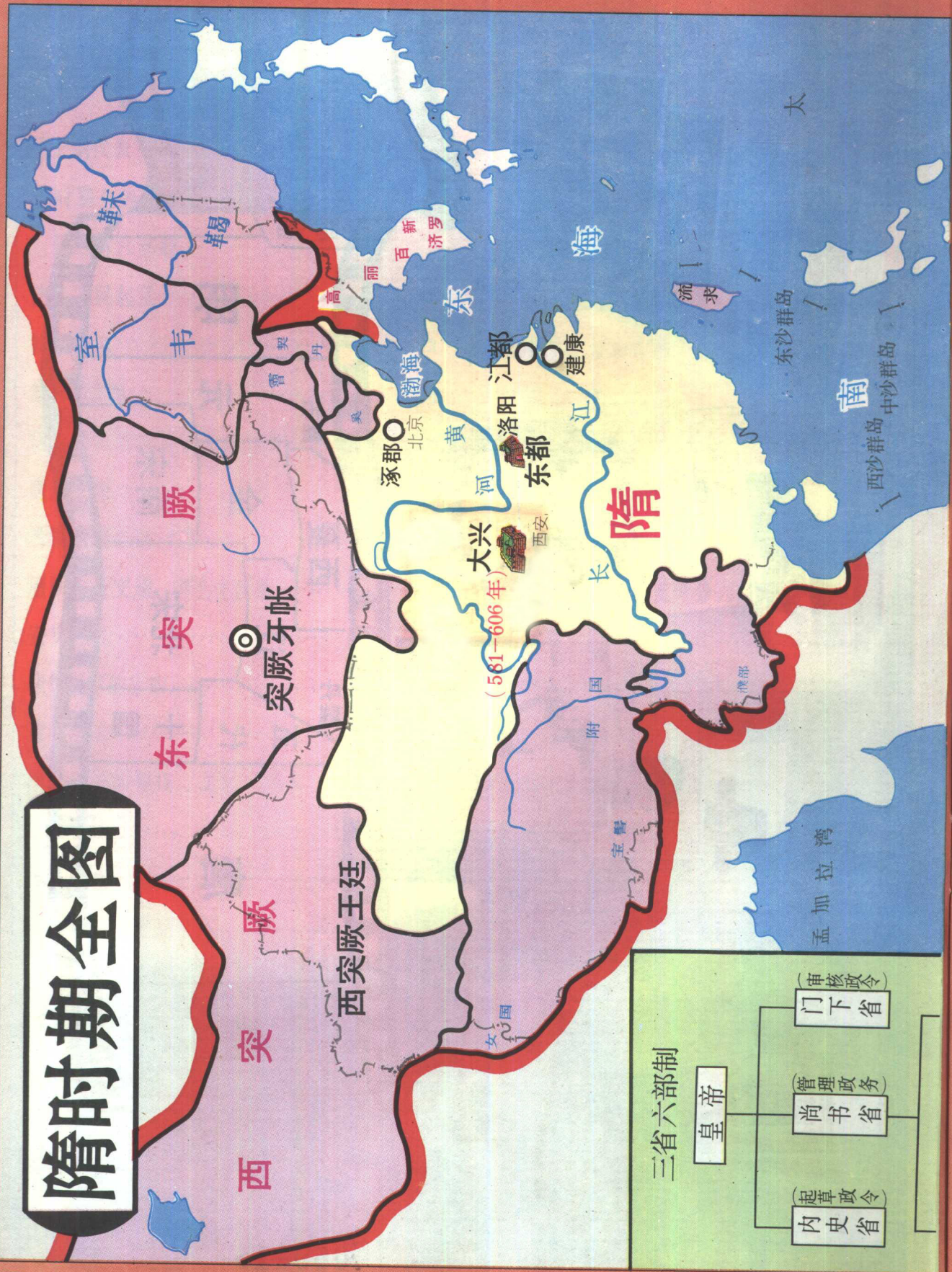
9 787503 110702 >

GS(1997)63号 定价:2.90元(A)
 版权所有,侵权必究

目 次

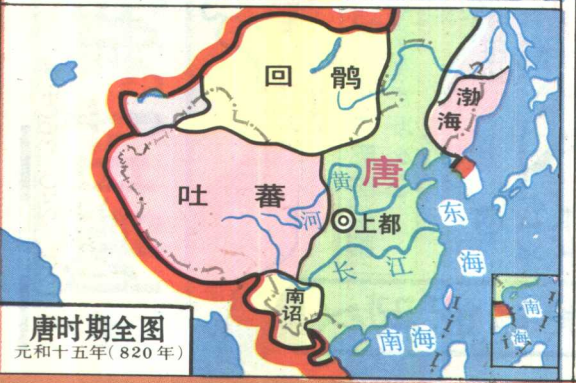
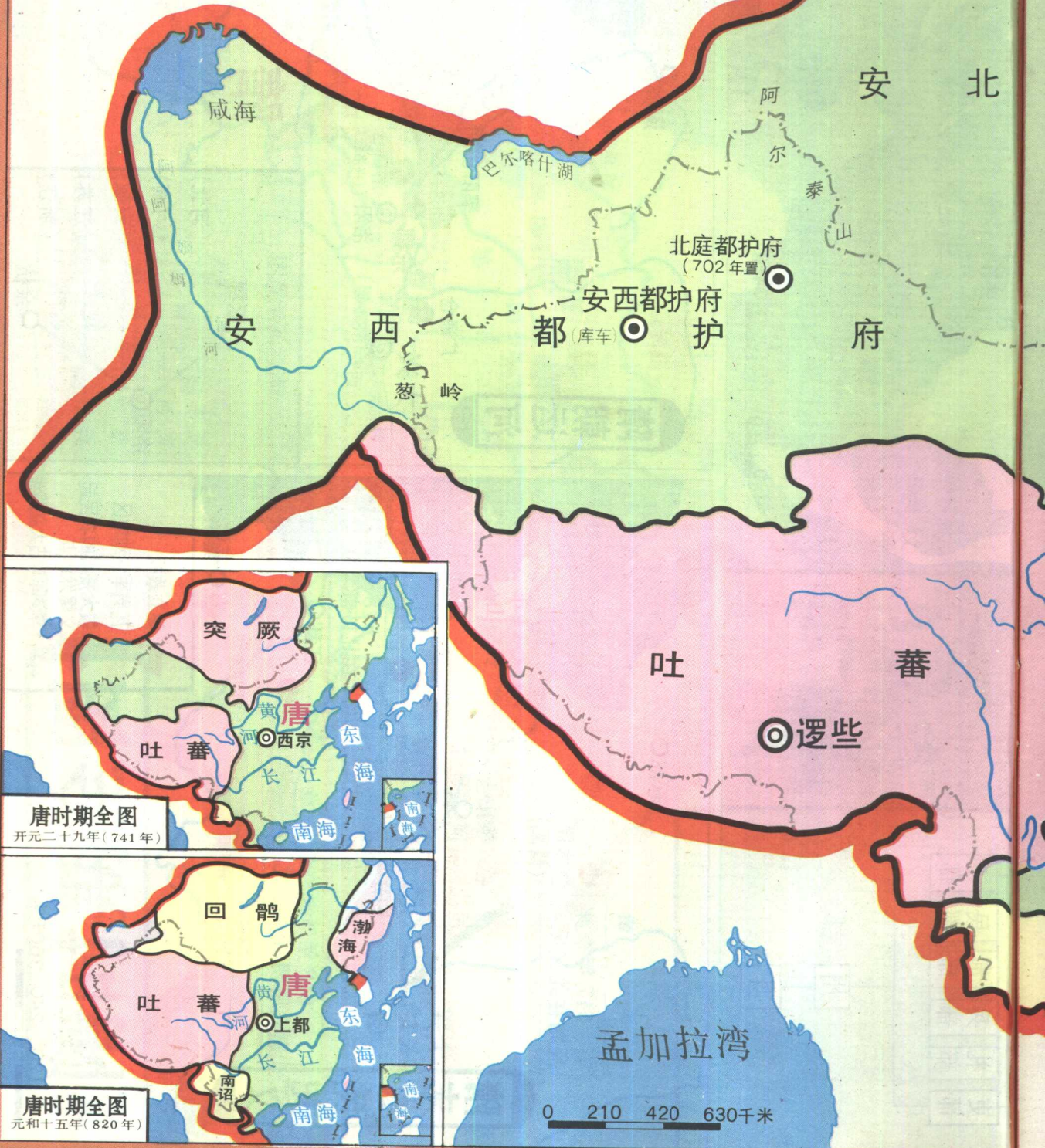
历史朝代表·····	1	五代、辽、夏、宋、金经济分布图·····	17
隋时期全图·····	2-3	蒙古兴起和元朝的统一·····	18
附三省六部制		元时期全图·····	19
隋末农民起义·····	3	附元朝民族等级表	
隋朝运河·····	3	元朝手工业分布图·····	20
唐时期全图·····	4-5	附元大都城	
唐朝商业城市及手工业分布·····	6	附元朝的漕运	
唐长安城·····	7	元朝中外交通·····	20
唐朝边疆各族分布·····	7	宋元时期的科技、文化、艺术·····	21
唐朝中外交通 唐玄奘西游·····	8	红巾军起义和朱元璋势力的发展·····	21
安史之乱·····	9	明时期全图·····	22-23
唐代藩镇的分布·····	9	明北京城·····	24
黄巢起义·····	10	靖难之役·····	24
隋唐时期的科技、文化、艺术·····	10	明朝主要经济分布·····	25
五代十国·····	11	郑和下西洋·····	26
陈桥兵变·····	12	戚家军抗倭形势·····	26
辽、北宋、西夏形势·····	13	坤輿万国全图(部分)·····	27
附北宋东京城		土木之变和北京保卫战·····	27
澶渊之盟·····	14	萨尔浒之战·····	27
金灭辽、北宋·····	14	满族兴起·····	28
金军南下和宋高宗逃跑路线·····	15	明末农民战争·····	28
郾城大战·····	15	徐霞客旅行考察路线·····	29
金、南宋、西夏形势·····	16	明时期文化艺术·····	29

隋时期全图

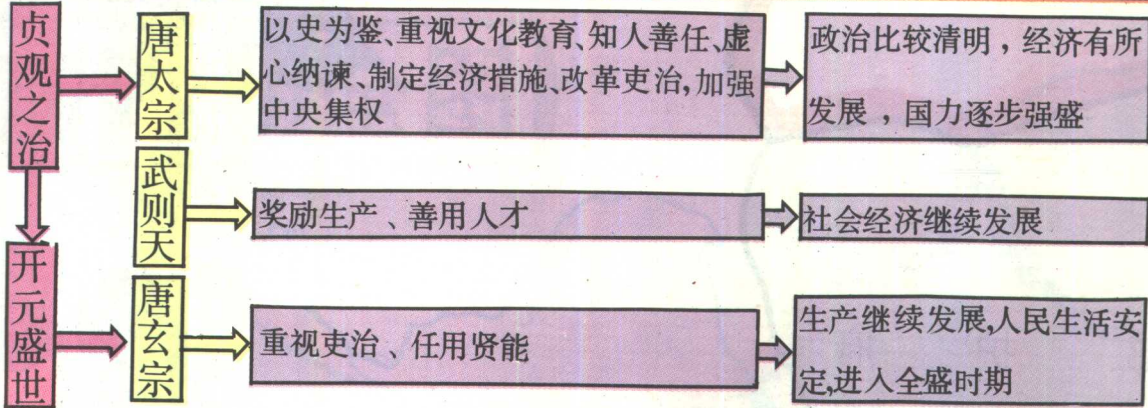


唐时期全图

总章二年 (669年)





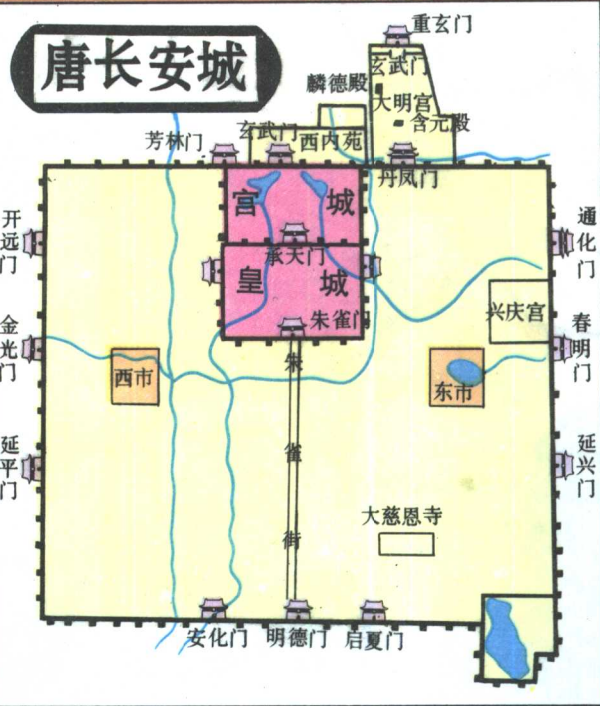




唐三彩骆驼载乐俑



唐人物花鸟螺钿铜镜



唐长安城



唐大明宫含元殿复原图



大雁塔外景

唐朝边疆各族分布



0 300 600千米



安史之乱

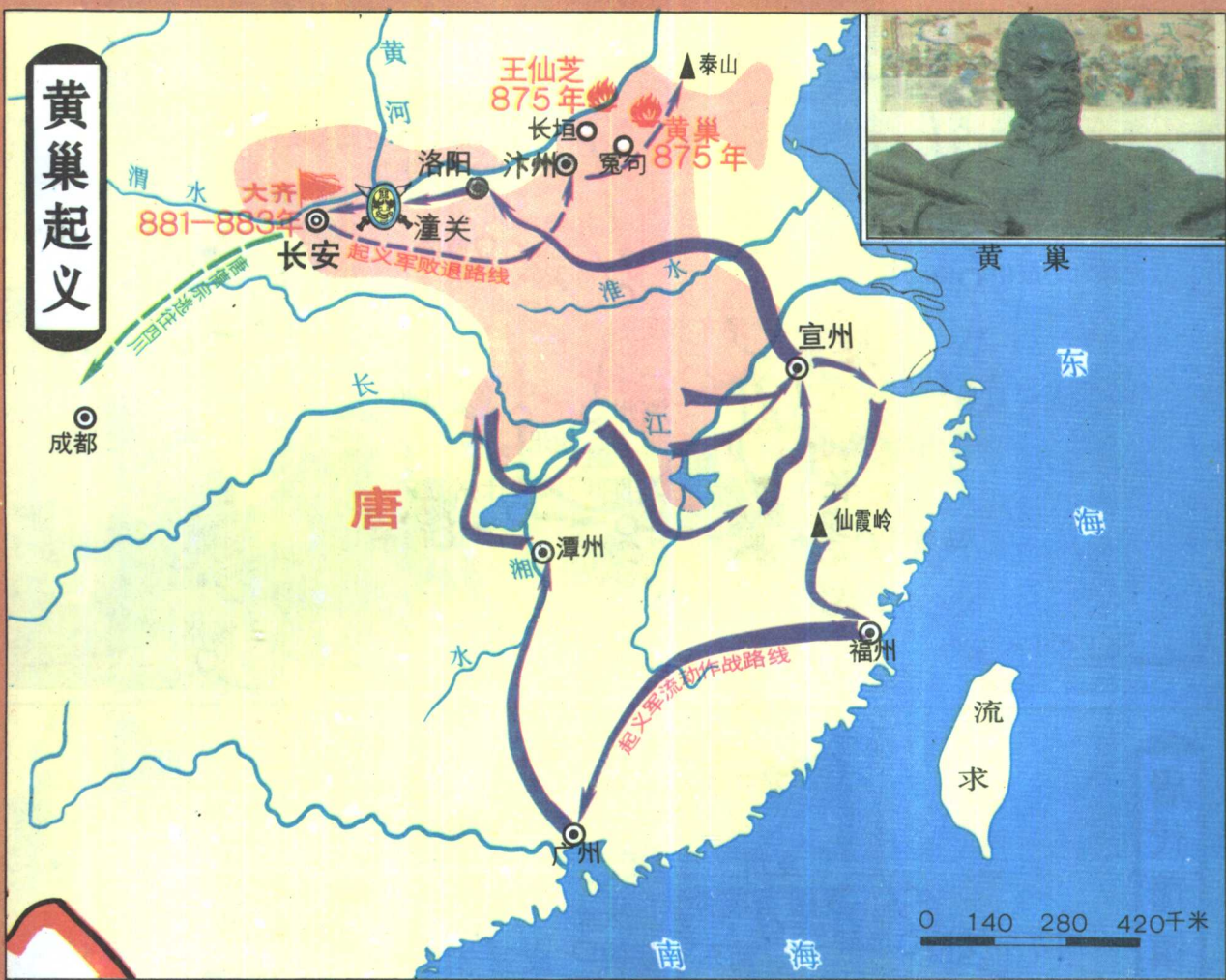


唐代藩镇的分布



元和末年，唐境内除都城外有四十八镇，本图择要表示。

黄巢起义



赵州桥



一行



李白

隋唐时期的科技、文化、艺术

大唐西京千福寺多宝佛塔感应碑文
南陽岑勳撰 朝議郎判尚書武部員外郎琅顏真卿的《多宝塔碑》



颜真卿

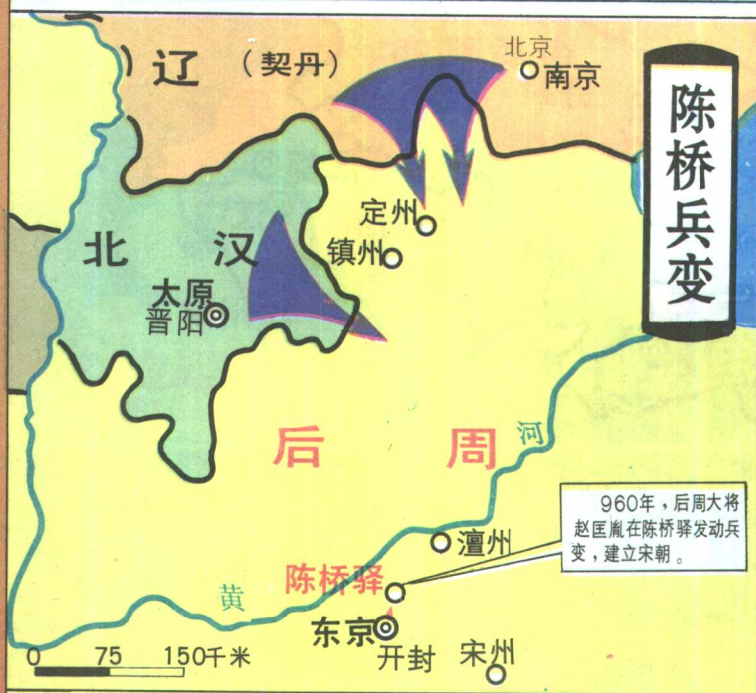
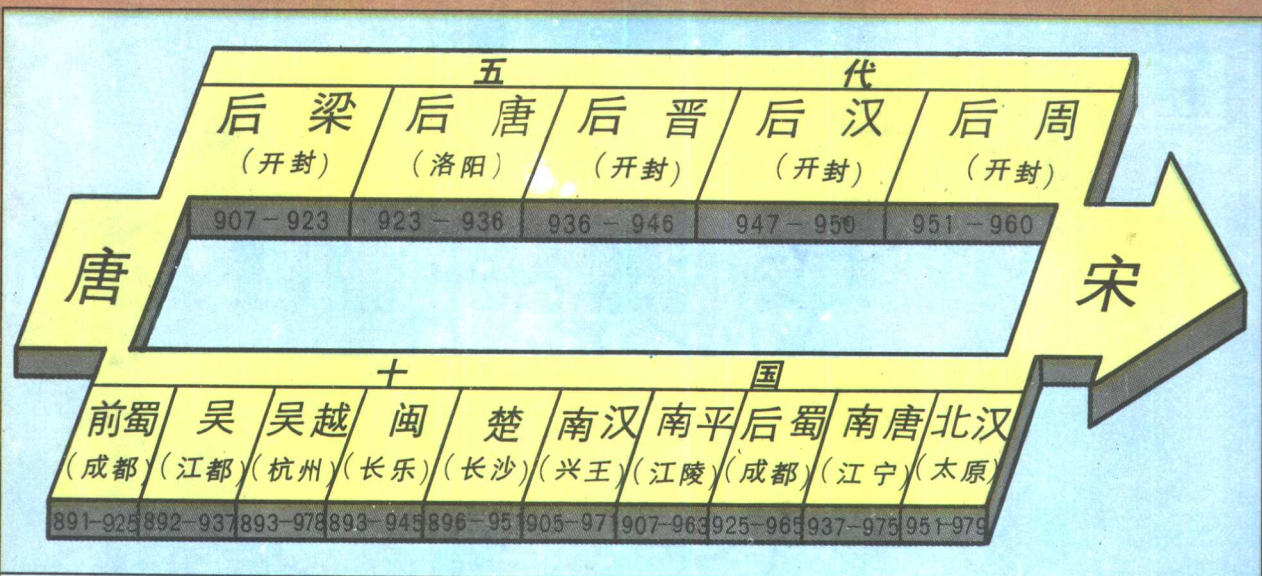
阎立本的《步辇图》



五代十国

辽 (契丹)





赵匡胤 涿郡人，后周时任殿前都点检。960年，他乘后周恭帝幼弱，北汉、辽联合进犯时，在陈桥驿发动兵变，由部下拥立，做了皇帝，推翻后周，建立宋朝。



王安石

王安石变法

内容

- 1 青苗法
- 2 募役法
- 3 方田均税法
- 4 农田水利法
- 5 保甲法

目的

缓和矛盾
挽救危机
富国强兵

辽、北宋、西夏形势

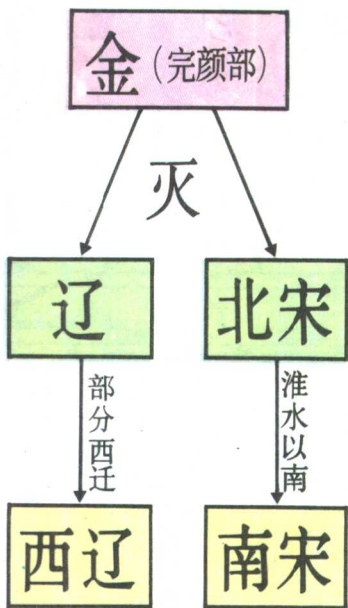


澶渊之盟



在今银川市西郊贺兰山东麓的西夏王陵,是现存规模最大的西夏遗址,共有八座帝陵和七十余座陪葬墓。每座陵区四面都有围墙围起来,面积广达十万平方米,分为地上陵园和地宫两部份,而陵园的方向皆坐北向南,和中国其它王陵相似。

金灭辽、北宋



0 120 240 360千米

金灭辽、北宋

