

XIAOXUE LISHI DITUCE

小学历史地图册




中国地图出版社

045919



责任编辑：甄国宪

封面设计：杨晓明



小学历史地图册

中国地图出版社编制出版 新华书店北京发行所发行

787×1092 32 K 1 1/2印张

1989年9月第2版 1989年9月天津第2次印刷

天津人民印刷厂印刷


ISBN 7-5031-0524-0 / G·255 (课) 定价：0.90元

期 限

下列日期前



北京人用火图



阿波罗十五号的宇航员们在月球上驾驶着月球车

人类从开始用火到踏上月球经历了漫长的几十万年，这个过程亦是人类文明的历史。

编辑说明

历史是过去的事情。任何历史人物活动或历史事件都发生在一定的时间、空间里。因此，学习历史必须了解地理，必须要看地图，这对小学生尤为重要。

为了配合小学生学好历史，我们曾根据全日制小学《历史》上下册的内容，在一些有经验的老师指导下，编绘出版了七辑32幅简明直观、生动形象的小学历史教学挂图，实验效果良好。现将这套挂图系统编辑成《小学历史地图册》奉献给老师和同学们，并希望能得到批评指正。

愿我们在学习历史中结成朋友！

编者

一九八九年一月于北京

目 录

图序

页码

小学《历史》上册部份

- | | |
|-----------------|-------|
| ① 北京人 | 1 |
| ② 周武王灭商 | 2 |
| ③ 秦统一图 | 3 |
| ④ 大泽乡起义 | 4 |
| ⑤ 张骞出使西域 | 5—6 |
| ⑥ 官渡之战 | 7—8 |
| ⑦ 淝水之战 | 9 |
| ⑧ 文成公主入吐蕃 | 10 |
| ⑨ 玄奘西游·鉴真东渡 | 11—12 |
| ⑩ 金和南宋对立 | 13 |
| ⑪ 蒙古的兴起和元朝的统一 | 14 |
| ⑫ 元时期全图 | 15 |
| ⑬ 郑和下西洋 | 16 |
| ⑭ 李自成起义 | 17 |
| ⑮ 郑成功收复台湾 | 18 |
| ⑯ 雅克萨之战 | 19—20 |
| ⑰ 世界四大文明古国·古代埃及 | 21 |

| | |
|------------|-------|
| ⑱ 金字塔内部结构图 | 22 |
| ⑲ 斯巴达克起义 | 23 |
| ⑳ 贞德进军图 | 24 |
| ㉑ 新航路的开辟 | 25—26 |

小学《历史》下册部份

| | |
|----------------|-------|
| ㉒ 虎门销烟·第一次鸦片战争 | 27 |
| ㉓ 太平军进军南京 | 28 |
| ㉔ 廊坊大捷 | 29 |
| ㉕ 武昌起义·辛亥革命形势 | 30 |
| ㉖ 火烧赵家楼 | 31 |
| ㉗ 中国共产党成立 | 32 |
| ㉘ 井冈山会师 | 33 |
| ㉙ 中央红军长征图 | 34 |
| ㉚ 渡江作战图 | 35—36 |
| ㉛ 英国内战形势 | 37 |
| ㉜ 来克星顿的枪声 | 38 |
| ㉝ 第一次世界大战前的欧洲 | 39 |
| ㉞ 第二次世界大战期间的欧洲 | 40 |
| ㉟ 太空时代 | 41—42 |

北京人

(四、五十万年前)



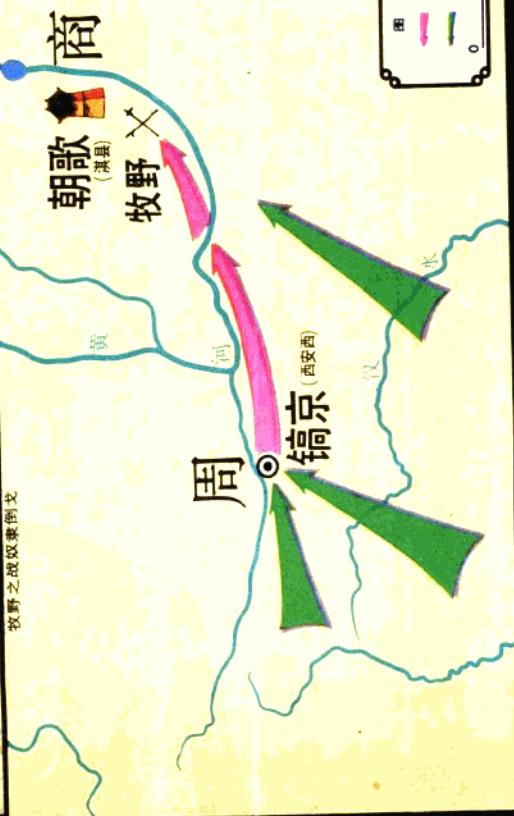
北京人劳动的场面



周武王灭商



牧野之战奴隶倒戈



秦灭六国示意图
(前230年-前221年)

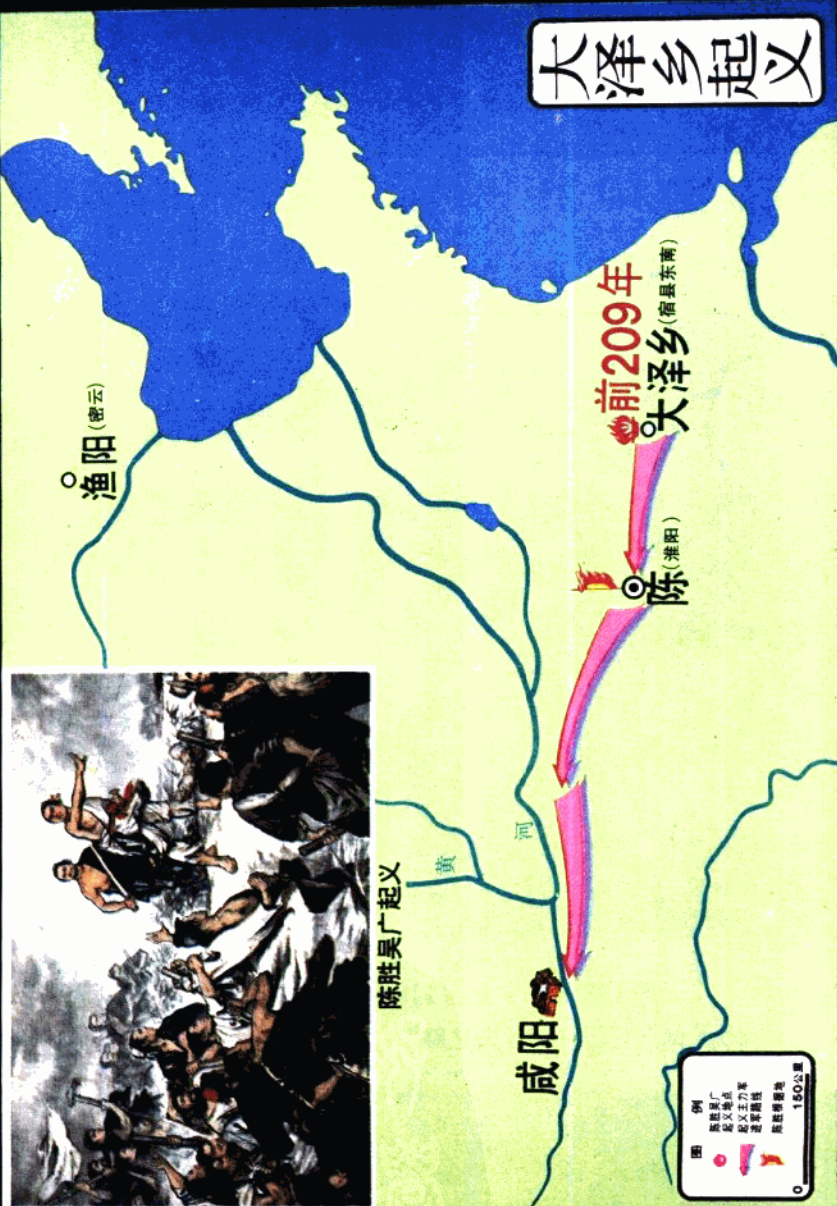
秦始皇



秦统一图



大泽乡起义



渔阳 (密云)

前209年
大泽乡 (宿县东南)

陈 (淮阳)

陈胜吴广起义

咸阳

图例

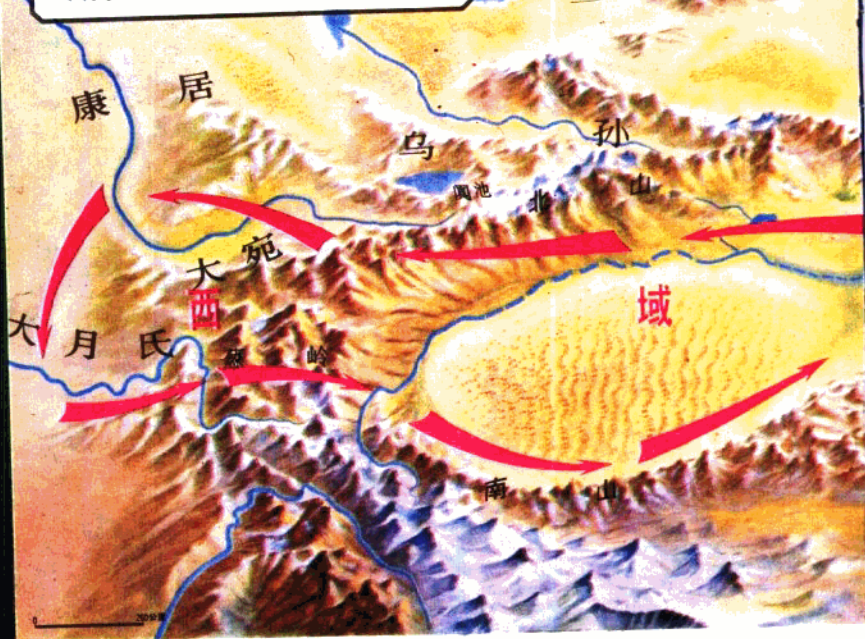
- 陈胜吴广
- 起义地点
- 起义主力军
- 陈胜吴广
- 陈胜吴广

0 150公里

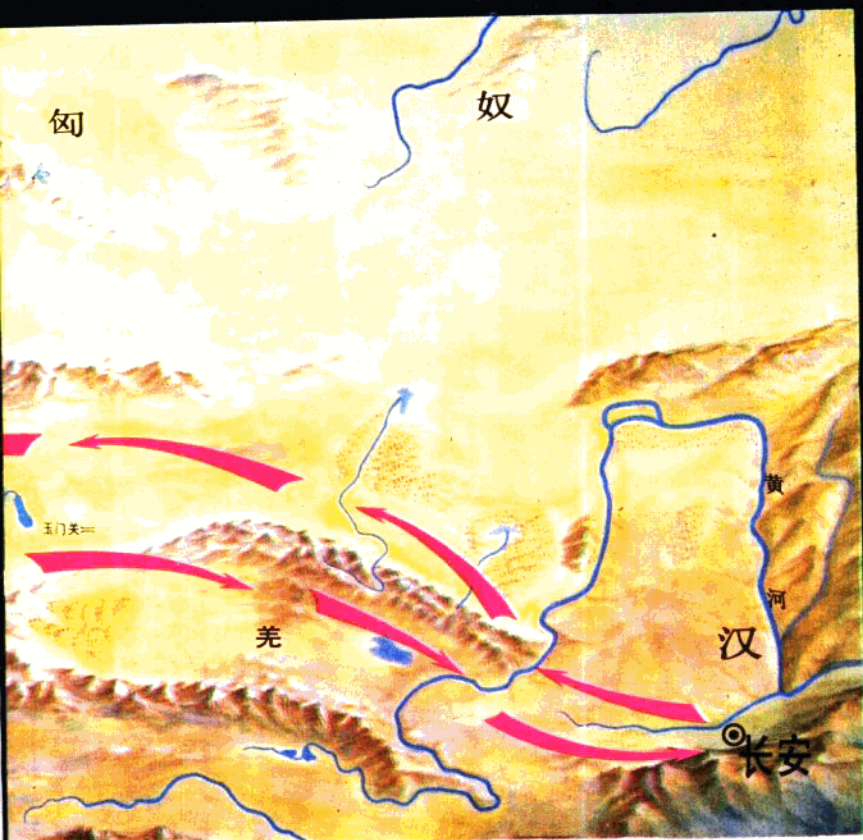


张骞出使西域

(前 138 年、前 119 年)



公元前 138 年和公元前 119 年，张骞两次出使西域。从此汉这就是闻名世界的“丝绸之路”。

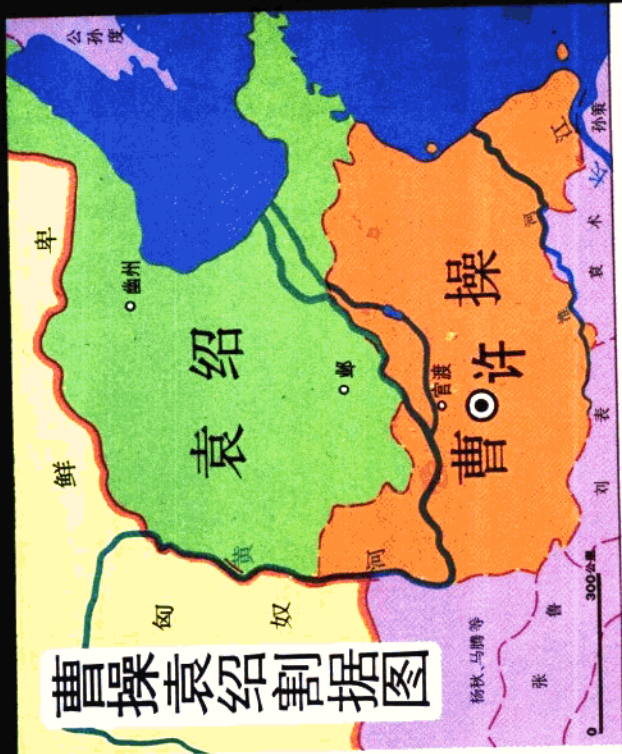


汉朝和西域交往频繁，中国的丝绸源源不断地运往西域直到欧洲罗马。



曹操

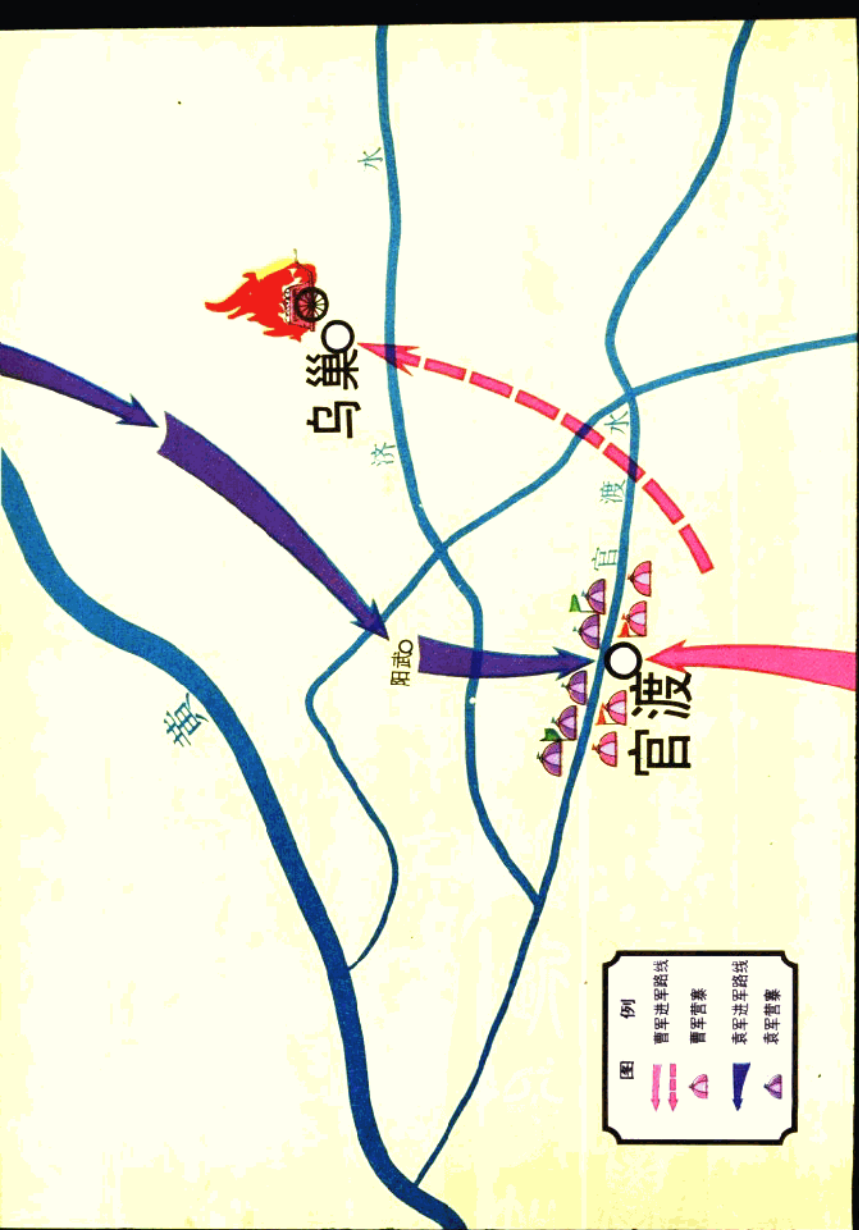
曹操袁绍割据图



官渡之战 (200年)

白马





文成公主入吐蕃 (641年)



文成公主



松赞干布

◎ 拉萨 (拉萨)

0 210公里

玄奘西游

学术辩论会后，玄奘坐上大象，绕场行走。



629年，玄奘从长安西游，克服了重重困难，用了两年时间，经过二十几个国家，终于到达印度。645年，玄奘带着600多部佛经回到长安。后来他和助手们陆续译出佛经1300多卷。对促进中国同印度半岛各国的文化交流，作出了重要贡献。