

钟祥国土规划

钟祥县国土规划领导小组办公室编

武汉测绘科技大学出版社

钟祥国土规划

主 编: 贺明海
副 主 编: 叶孟明 彭万全
责任编辑: 季 文

武汉测绘科技大学出版社出版

湖北省钟祥县印刷厂印刷

发行范围: 内部发行

787×1092mm 16开本 印张 12.5 字数 267千字

1991年7月武汉第一版第一次印刷

ISBN 7-81030-114-4/Z·9

印数 1 000 定价: 24.00元

序

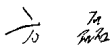
国土规划重视综合，国土规划也贵在综合。综合从全局利益出发，优化于局部利益和条条利益，或扬弃局部利益、条条利益中的不合理成份。综合的功能在于协调好和正确处理好条条和条条、块块和块块、条条和块块之间的矛盾。

国土规划在一定意义上说是一种“组合”。规划对象中的诸要素如果组合得好，可以增强生产力；可以发挥优势，弥补劣势；可以产生经济效益、社会效益和生态环境效益。

国土规划的主要内容是资源的综合开发，生产力的总体布局，生态环境的综合整治，但其核心内容是生产力布局。生产力布局一经形成某种格局，就很难改变；调整和改善布局则需要有一个较长的过程。布局不当，必然导致经济、社会、生态环境的不良后果；布局得当，将长期受益。

国土规划从某种意义上说是一种决策技术。同时，又是为决策者们提供可供选择的方案。就决策技术而言，它以传统方法或数理统计方法或系统工程理论为基础，对其工作对象进行调查、研究、分析，根据需要与可能，拟定出多种方案，然后运用统一的决策标准，选定一个满意方案。

钟祥县的国土规划几经修改，现在问世了，这是钟祥县经济建设中的一件大事。如果锲而不舍的去努力实施，并在实施中发现它的不足和不符合客观实际的地方，进而去修改它、完善它，必然会对钟祥县今后的经济建设和长远发展，发挥重要的作用。



一九九〇年四月二十日




王心刚等摄

王心刚摄

燕子洞瀑布






兰台新姿

陈德顺 摄



激光照排


摄影：邓世舜



广播电视塔 摄影：邓世舜



吕更生 摄



耿孝益 摄




刘建国 摄




明显陵

邓世舜 摄



温峡水库


黄仙洞



娘娘寨绿茶



客店地热养鱼



罗汉寺草场

摄影
谢定十




茫茫林海





精制挂面车间




棉纺织总厂




中外合资产品 —— ABS 箱包



摄影：崔启明




县沙子眼晒砂



省优秀奖——文峰特酒

摄影：谢定十



东风汽车活塞


摄影：张明




胡集变电站



县图书馆夜景





50万吨位码头

林农 摄




双河火车大桥




冷水飞机场

沈汉平 摄

全自动电话交换机



周代勤 摄



双河亿吨粮食中转站



病房大移



老干部活动中心 摄影：邓世舜



钟祥县国土规划领导小组

组 长：戎兆平
副组长：贺明海 熊文卿
成 员：谢先知 刘永炎 苏代献
尤国钧 周治富 李义新
万学军 陈家洲 李帮清
刘民琰 胡永喜 淳维山
曾祥学 刘万田 傅明道
刘志英 唐俊儒 胡新成
刘满麟 邓锡祖 钱帮林
吴仁初 邵传富 郑道恒
宋培尧 李帮太 杨国祥
解作喜 曾广文 李国品
李天贵 苏祥云 艾有明
何定清 邓永茂 张官学
傅习文 关学喜 常衍贵
陈永俭 叶孟明

钟祥县国土规划主编组

主 编：贺明海
副主编：叶孟明 彭万全
编 著：叶孟明 彭万全
王伟群 刘大全

参加工作人员：

韩万富	潘昌祥	张俊华	王时兰
苏金城	魏开元	程树元	莫安如
李国荣	沈绍金	陈进贵	金国源
胡圣兰	李正海	石立功	黄亨平
何祥生	全建伟	金兴荣	李学峰
刘耀坤	陈国福	罗志全	聂瑞一
蔡章成	何煜时	吴光林	苏绍湘
张庆鸿	杨艳芳	耿振国	严佩琳
郭庆	唐凌群	翟明敬	艾有成
陆军	王德俊	马承秀	胡家茂
唐桂生	黄叶斌	李召远	李彪
聂正福	李英	王永前	陈华山
王继玉	刘道江	胡传芳	罗忠军
吴大法	傅成兵	郝清	杨伟
燕树贵			