




世界





幼儿地图册

世界



中国地图出版社



图书在版编目 (CIP) 数据

世界: 幼儿地图册 / 朱萌主编, -北京: 中国地图出版社, 2001.10

ISBN 7-5031-2423-7

I. 世… II. 朱… III. 世界地图-地图集-儿童读物 IV. K991-49

中国版本图书馆CIP数据核字 (2001) 第054383号

主 编: 朱 萌
美 术: 徐海燕
审 校: 周 涛
审 订: 徐根才

幼儿地图册

世界

中国地图出版社编制出版发行

地址: 北京市白纸坊西街3号

邮编: 100054 电话: (010) 63529246

北京市美通印刷厂印刷

新华书店经销

210 × 297mm 16开 3.5印张

2002年1月第1版

2002年1月第1次印刷

ISBN 7-5031-2423-7/K · 956 印数: 0001-5000

GS(2001)109号 定价: 14.00元

版权所有 侵权必究

此书如有残缺, 请与本社发行部联系调换

编者的话

小孩子天生就好奇，恨不得把所有的一切都了解得彻彻底底、明明白白。可是，地球是这样的大，世界是这样的纷繁复杂，该怎样用最简单明了的方法，告诉他们一个最真实可知的世界呢？

阿基米德说：“给我一个支点，我可以撑起整个地球。”我们也不妨说：“给我一张图纸，就可以画出整个世界！”地图可以把花花绿绿的大千世界浓缩在一张薄薄的纸上。可不要小看了它呀，它准确、清楚、形象、生动，而且还很漂亮呢！这本书主要用地图描绘出各大洲不同的国家，又借助地图表示了世界上不同的动物、语言、生活方式、童话故事……每一页都色彩缤纷，一看就懂，又有趣又长学问。探索世界原来是一件很轻松、很好玩的事情噢！



你的最佳选择



还有好多好看又好玩的好东西即将新鲜出炉!

- ③ 少年儿童、中小学生汲取知识养分的营养大餐。
- ③ 将知识点与地图结合表现，方式独特，兼具知性与感性。
- ③ 增广见闻，激发兴趣，增添情趣。
- ③ 获取知识本是一件轻松愉快的事!




- 中国保护动物图鉴
- 少儿知识地图册
- 国旗地图册





● 我爱中国益智拼图

- 少儿地图系列
 - 之一 我的祖国
 - 之二 珍稀动物
 - 之三 恐龙世界
 - 之四 我们的世界
 - 之五 世界之谜
 - 之六 海洋世界
 - 之七 世界珍稀动物
 - 之八 世界之最
 - 之九 体育大世界



- 奇奇怪鸟
- 奇奇怪兽



- 彩绘世界精彩节日
- 图说世界
- 图说中国




中国地图出版社发行部
<http://www.chinamap.com>

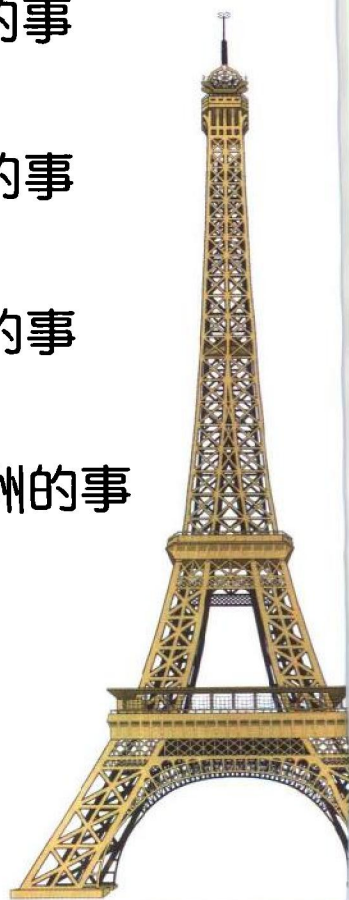
电话: (010)63529246 63529249
e-mail: zhoutao@chinamap.com

目 录

- 1-2 小家庭 大家庭
- 3-4 美丽的大自然
- 5-6 世界上的国家和地区
- 7-8 不一样的你我他
- 9-10 另一种生活



- 11-12 亚洲
- 13-14 告诉你更多亚洲的事
- 15-16 欧洲
- 17-18 告诉你更多欧洲的事
- 19-20 非洲
- 21-22 告诉你更多非洲的事
- 23-24 大洋洲
- 25-26 告诉你更多大洋洲的事






- 27 - 28 北美洲
- 29 - 30 告诉你更多北美洲的事
- 31 - 32 南美洲
- 33 - 34 告诉你更多南美洲的事
- 35 - 36 南极 北极




- 37 - 38 我们的朋友
- 39 - 40 救救地球
- 41 - 42 故事王国
- 43 - 44 缤纷节日
- 45 - 46 名列前茅
- 47 - 48 国花 国鸟
- 49 - 50 世界国旗博览



地图阅读说明



小家庭 大家庭



温暖的家



爸爸辛勤工作，妈妈料理家务，生活多么幸福！



上学、玩耍、工作……我们密切地联系在一起，全世界就好像一个大家庭！




我们生活的地方



共同的家园



无论生活在什么地方，地球都是我们人类共同的家。从太空中看，地球原来是这样的：白色的是云，蓝色的是海洋，绿色与褐色的部分就是陆地了！




月亮是地球的卫星。人类还发射了许多人造卫星。

人类首次登上月球是在1969年7月20日。



太阳系大家族

本身能发出光和热的星是恒星，太阳是离我们最近的一颗恒星。如果把地球所在的太阳系比喻成一个大家庭，那么太阳就是妈妈，地球还有8个兄弟姐妹，他们和地球一起围绕太阳旋转。




2

浩瀚的宇宙

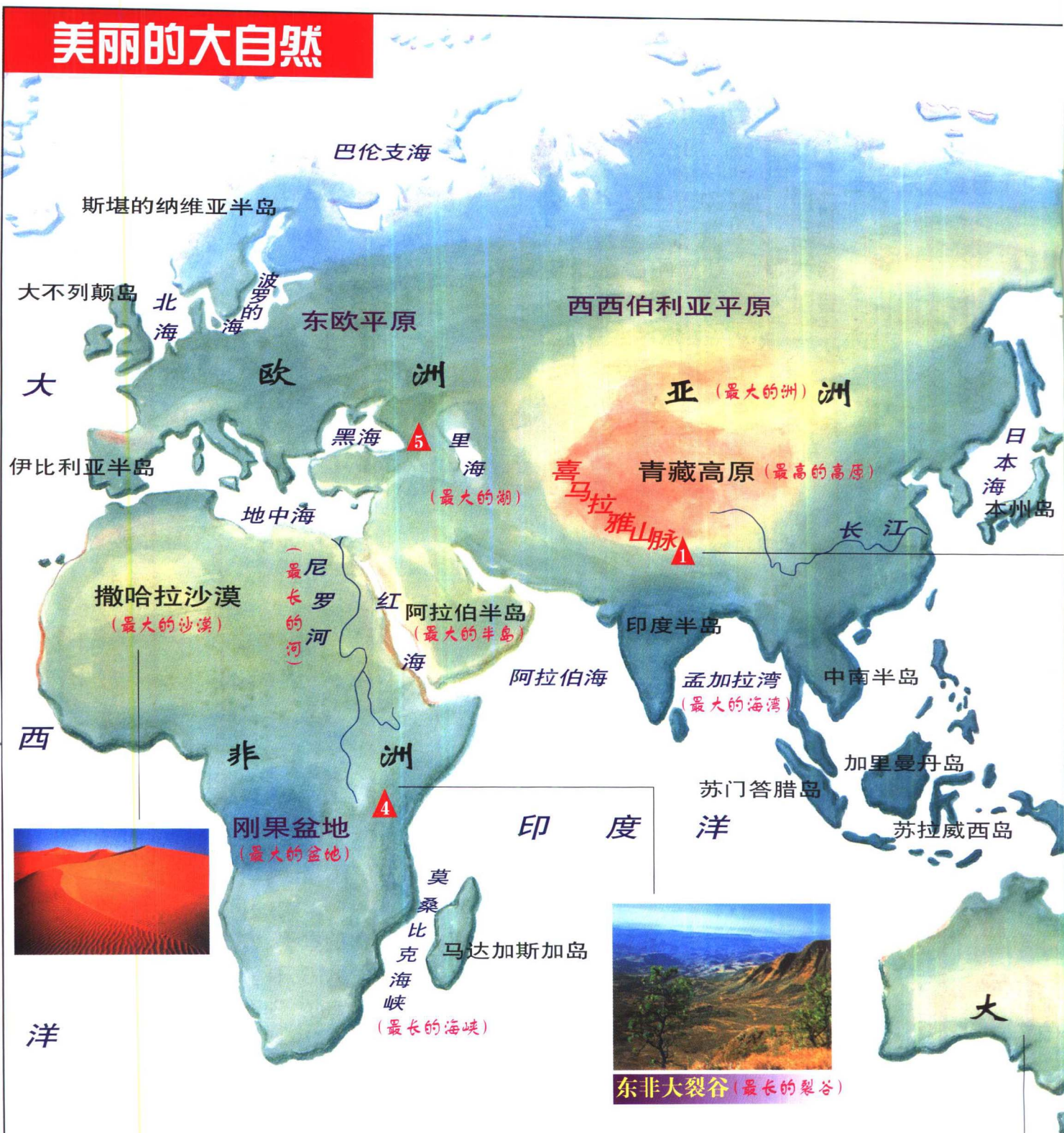


夜晚的天空中有许多会眨眼睛的星星，它们看上去很小，其实有很多比太阳还大呢！要知道，太阳只是银河系里一千多亿颗恒星中的一颗。看，银河系是旋涡状的。在无边无际的宇宙之中，像这样的星系多得数也数不清。



除了地球上的人类，宇宙中还有别的高级生物存在吗？这些外星人不知道长什么样？

美丽的大自然



3



东非大裂谷 (最长的裂谷)



艾尔斯巨石 (最大的独石)

地球表面的3/4被水覆盖，陆地只占一小部分。我们把世界分为七大洲、四大洋，它们是：亚洲、欧洲、非洲、大洋洲、北美洲、南美洲、南极洲；太平洋、大西洋、印度洋和北冰洋。我们居住的这个世界，有着各种不一样的地形和景观：无边的沙漠、绵延的高山、广阔的平原、蜿蜒的河流、神秘的沼泽、壮观的瀑布……这张地图大致表示了陆地的地形分布，比较高的地方用偏红的颜色表示，绿色的是平原，黄色的是沙漠，颜色发蓝发紫表示这个地方非常寒冷。

南极洲



北 冰 洋

格陵兰岛
(最大的岛)

维多利亚岛

巴芬岛

白令海

阿拉斯加湾

哈得孙湾

拉布拉多半岛

北 美 洲

大

珠穆朗玛峰 (最高的山峰)



落
基
山
脉

五大湖
(最大的淡水湖群)




苏必利尔湖 (最大的淡水湖)

墨西哥湾

太 平 洋

(最大的洋)

新几内亚岛



彩虹桥 (最大的天然石桥)

加勒比海

西

4

珊瑚海

洋

洲

亚马孙河

安
第
斯
山
脉

南

巴西高原
(最大的高原)

美

洲

洋



亚马孙雨林 (最大的雨林)

七大洲的最高峰

- ▲1 亚洲珠穆朗玛峰 8848米
- ▲2 南美洲阿空加瓜山 6960米
- ▲3 北美洲麦金利山 6194米
- ▲4 非洲乞力马扎罗山 5895米
- ▲5 欧洲厄尔布鲁士山 5642米
- ▲6 南极洲文森山 5140米
- ▲7 大洋洲查亚峰 5029米

安赫尔瀑布 (落差最大的瀑布)




南 极 洲

6

世界上的国家和地区

- 1 柬埔寨 2 孟加拉国 3 克什米尔 4 吉尔吉斯斯坦 5 塔吉克斯坦
- 6 土库曼斯坦 7 格鲁吉亚 8 阿塞拜疆 9 亚美尼亚 10 科威特
- 11 卡塔尔 12 阿拉伯联合酋长国 13 阿曼 14 黎巴嫩 15 塞浦路斯
- 16 丹麦 17 爱沙尼亚 18 拉脱维亚 19 立陶宛 20 俄罗斯
- 21 白俄罗斯 22 摩尔多瓦 23 斯洛伐克 24 匈牙利 25 捷克



面积最大的5个国家

- 1 俄罗斯 (欧洲)
- 2 加拿大 (北美洲)
- 3 中国 (亚洲)
- 4 美国 (北美洲)
- 5 巴西 (南美洲)

面积最小的5个国家

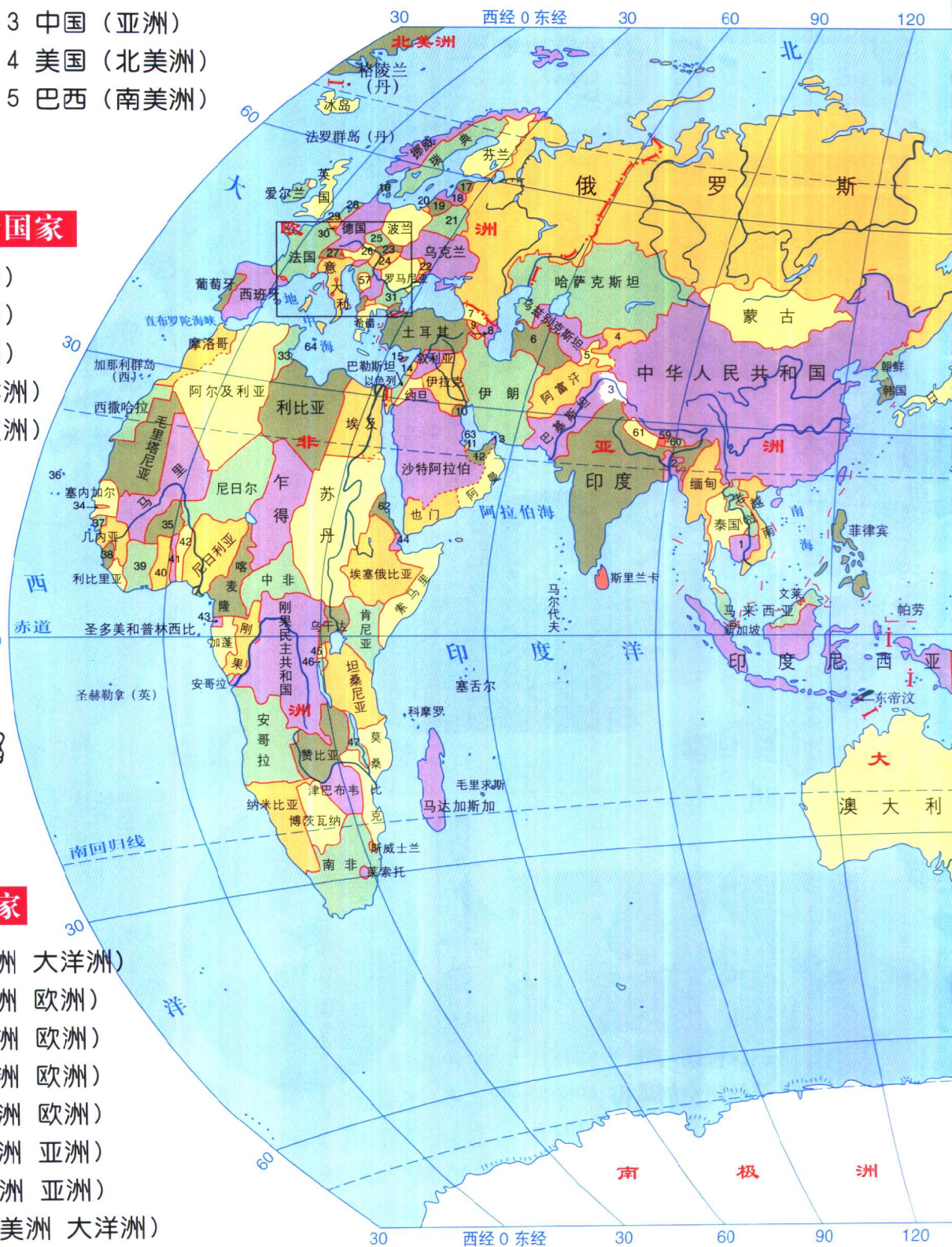
- 1 梵蒂冈 (欧洲)
- 2 摩纳哥 (欧洲)
- 3 瑙鲁 (大洋洲)
- 4 图瓦卢 (大洋洲)
- 5 圣马力诺 (欧洲)

5



地跨两洲的国家

- 印度尼西亚 (亚洲 大洋洲)
- 哈萨克斯坦 (亚洲 欧洲)
- 格鲁吉亚 (亚洲 欧洲)
- 阿塞拜疆 (亚洲 欧洲)
- 土耳其 (亚洲 欧洲)
- 俄罗斯 (欧洲 亚洲)
- 埃及 (非洲 亚洲)
- 美国 (北美洲 大洋洲)
- 巴拿马 (北美洲 南美洲)



26 奥地利 27 瑞士 28 荷兰 29 比利时 30 卢森堡 31 保加利亚 32 阿尔巴尼亚 33 突尼斯 34 冈比亚
 35 布基纳法索 36 佛得角 37 几内亚比绍 38 塞拉利昂 39 科特迪瓦 40 加纳 41 多哥 42 贝宁 43 赤道几内亚
 44 吉布提 45 卢旺达 46 布隆迪 47 马拉维 48 伯利兹 49 萨尔瓦多 50 洪都拉斯 51 圭亚那 52 苏里南
 53 法属圭亚那 54 斯洛文尼亚 55 克罗地亚 56 南斯拉夫 57 波斯尼亚和黑塞哥维那 58 马其顿 59 锡金
 60 不丹 61 尼泊尔 62 厄立特里亚 63 巴林 64 马耳他 65 圣基茨和尼维斯 66 圣文森特和格林纳丁斯

人口最多的5个国家

- 1 中国 (亚洲)
- 2 印度 (亚洲)
- 3 美国 (北美洲)
- 4 印度尼西亚 (亚洲)
- 5 巴西 (南美洲)



不一样的你我他



黄种人



白种人



黑种人

人种

全世界的人主要分为三大人种：蒙古利亚人种（黄种人）、欧罗巴人种（白种人）和尼格罗人种（黑种人）。

法国曾经统治西非很多个国家，所以那里的人法语能讲得和当地语言一样好。



在印度有上千种语言和方言，印地语和英语同为官方语言。

衣着

在这个花花绿绿的世界里，穿什么的都有！不过，在一个地方是很平常的服饰，换个地方就成了奇装异服啦！



阿拉伯长袍



印度沙丽



泰国纱笼



日本和服



墨西哥恰罗



苏格兰短裙



匈牙利大氅



饮食

东方人爱吃米饭，西方人却以面包为主食；东方人吃饭时端着饭碗，手拿筷子，西方人用刀叉在盘子和碟子里切分食物；东方人爱喝茶，西方人爱喝咖啡……饮食习惯和用餐的方式差别都很大。



典型的西方快餐：
牛奶、果汁、汉堡包、三明治、比萨饼……

英语

Thank you



典型的东方食品：饺子、包子、面条、米饭……



葡萄牙语
Obrigado

西班牙语
Gracias

行为习惯

同样一个手势，在美国是表示“ok”，在巴西却是一种很不好的意思；中国人点头是肯定，印度人用摇头表示赞同。不同地方的人，行为习惯很不一样。你看，我们喜欢用手拿着东西，可是非洲人和巴西人却很习惯用头顶着东西走路呢！

在巴布亚新几内亚约有700种地方语言。

在南美洲，除了巴西使用葡萄牙语，其他大部分国家都使用西班牙语。

语言

全世界共有3000~4000种语言，按使用人数多少依次为：①汉语、②英语、③俄语、④西班牙语、⑤印地语，但从语言使用的广泛程度来说，英语是冠军。






拉普人住在北欧靠近北极圈的地方，驯鹿是他们最好的伙伴。这里一年中有一半以上的时间被大雪覆盖，拉普人就坐着驯鹿拉的雪橇外出活动，还定期举行鹿拉雪橇的比赛。




威尼斯是一座水上城市，船是这里最重要的交通工具，船夫就是威尼斯的“出租车司机”。




在浩瀚的撒哈拉沙漠，杜勒格人带着骆驼、山羊、绵羊和牛群四处游荡，就像沙漠里流动的沙丘一样，无法扎下根来。典型的杜勒格人都戴着蒙头巾，在头巾和面纱中留一条缝隙。



一望无际的草原是蒙古人的故乡。他们骑着马，赶着羊群，从一个牧草地移到另一个牧草地，过着逐水草而居的生活。他们住在圆形的蒙古包里，走到哪里，就把蒙古包带到哪里。



在喀麦隆北部，房子通常是用晒干的泥块建造的。几百年来，这种泥屋都是这样的圆锥形外观，据说这有助于排除雨水。在非洲的许多国家，人们还用草编织房屋。




在菲律宾苏禄群岛的最南端，许多人终生在海上生活，船就是他们永远的家。他们在船上吃饭、睡觉、工作，以打鱼为生，偶尔做点小生意。



因纽特人

是游牧民族，他们几家人合在一起迁移，猎捕海豹和鲸鱼。他们用鲸鱼骨建屋子，屋顶铺上草皮，用驯鹿皮或北极熊皮做衣服。冬天外出打猎时，他们用雪块建造圆顶小屋作为临时住所。



亚马孙河流域的印第安人生活在南美洲的热带雨林中，他们的住房和食物都是

来自森林和河流。这些人正在用长矛和弓箭捕鱼。



在北美洲荒芜的西部，牧人骑在马上放牧。



在秘鲁和玻利维亚交界的高原地区，有一个世界海拔最高的湖——的的喀喀湖。生活在这里的人们把他们的村庄建造在用芦苇制成的浮岛上。人们不仅住在用芦苇编成的屋子里，还划着用芦苇做成的船去捕鱼。

