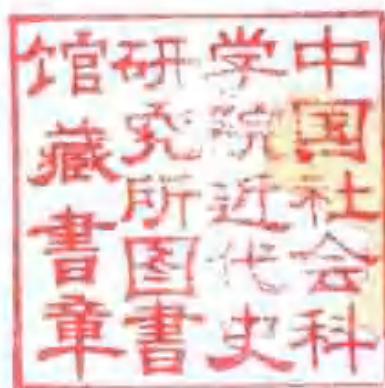


# 陕西省地图册

西安地图出版社



# 陕西省地图册



西安地图出版社

编 制: 西安地图出版社  
 主 编: 钱天久  
 副 主 编: 詹道侭 陈曼美 张希贵 高建武  
 文字编辑: 刘家信 彭开宇 栗建臣  
 地图编辑: 郑萼宁 史 英 吉翠红 卢小东  
 编 绘: 毛淑侠 方 薇 白麦芳 刘 今  
           吉翠红 任元莉 任秀霞 吴 琦  
           陈爱绒 尚翠萍 金一铃 杨 蕤  
           张文凤 赵 华 邵秀敏 靳 颖  
 晕 渲: 殷友友 卢惠民 刘 今 陈莱棣  
 制印工艺: 潘培军  
 终 审: 鲍 绎 钱天久

## 陕西省地图册

国内发行

西安地图出版社编制 出版 发行

新华书店经销 西安地图出版社印刷厂印刷

开本: 787×1092 1/32 印张: 8.5 图件: 120 字数: 150,000

1991年7月第一版 1992年7月第二次印刷

印数: (精) 1 500 (平) 12500—30000

ISBN 7 80545 078 1/K·10

定价: (精)12.50元 (平)8.90元

## 前 言

陕西省地处我国中部偏北，跨黄河中游和长江支流的汉江、嘉陵江上游。在这片富饶的土地上孕育着中华民族灿烂的历史文化。从半坡猿人历经周、秦、汉、唐等先后有十三个王朝在这里建都，标志着古代中华民族的起源，发展到鼎盛的历程。二十世纪的前期，这里又是中国人民革命和解放斗争的总后方，在中国共产党的领导下打败帝国主义，解放全中国，到社会主义现代化建设的今天，延安精神依然在发扬。中华民族在这片土地上辛勤耕耘，创造了神奇的古代文明和现代化业绩。尤其是党的十一届三中全会以来改革开放的巨大变化，更使它焕发出生机勃勃的新姿。

本图册的编制正是采用地图的特有形式，反映陕西省的自然地理面貌和社会经济状况，展现建国四十年来的伟大成就，同时也弘扬三秦大地遗留的古代文明和革命精神。继往开来，更为今后建设陕西提供一套图文并茂的地理信息资料，为各级领导机关规划和部署经济建设，利用和改造自然提供参考，也是适应广大人民群众的愿望，作为认识陕西的直观教材。

地图是地理信息的载体，随着现代化建设和人民群众对地图需求的不断提高，本图册的编制在前两版的基础上从资料的现势性、数学精度、内容和表现形式上都大有提高，并增加了地貌等高线和分层设色的表示，使其更广泛地满足各部门的要求。

本图册分总图和分县图两部分，基本资料采用新编 1:250000 地形图，并应用最新现势资料加以补充。文字简介所涉及的政区、人口资料截止至 1990 年。

本图册是为发扬延安革命精神，振兴陕西经济而编制，并谨以此奉献给伟大的中国共产党诞生 70 周年。

编者

1991.11

## 目 录

- 中国政区 1-2  
 陕西省行政  
   区划统计表 3  
 图例 4  
 陕西政区 5-8  
 陕西地形 9-12  
 陕西交通 13-15  
 陕甘宁边区的  
   位置 16  
 陕甘宁边区略图 17  
 党中央在陕北  
   革命活动  
   路线图 18-20  
 延安革命旧址 21-24  
 关中重点  
   文物 25-26  
 西安市、铜川市  
   名胜古迹  
   保护区 27  
 西安市在本省  
   的位置 28  
 西安市区 29-30  
 西安文物 31  
 唐都长安 32  
 西安市 33-36  
 西安市汽车站  
   公路营运线  
   路示意图 37  
 蓝田县 38-39  
 临潼县 40-41  
 长安县 42-43  
 周至县 44-45  
 户县 46-47  
 高陵县 48-49  
 铜川市在本省  
   的位置 50  
 铜川市区 51  
 铜川市 52-53  
 耀县 53、55  
 宜君县 54、56  
 宝鸡市在本省  
   的位置 57  
 宝鸡市区 58  
 宝鸡市 59、61  
 宝鸡县 60、62  
 岐山县 63、66  
 麟游县 64、65  
 太白县 67、69  
 凤翔县 68、70  
 扶风县 71、73  
 凤县 72、74  
 眉县 75、77  
 千阳县 76、78  
 陇县 79-80  
 宝鸡市名胜古迹  
   保护区 81  
 咸阳市在本省的  
   位置 82  
 咸阳市区 83  
 咸阳市 84-86  
 杨陵区 86  
 武功县 87、89  
 兴平县 88、90  
 泾阳县 91、93  
 三原县 92、94  
 永寿县 95、97  
 乾县 96、98  
 礼泉县 99、101  
 彬县 100、102  
 长武县 103、105  
 淳化县 104、106  
 旬邑县 107、110  
 咸阳市名胜古迹  
   保护区 108  
 渭南地区在本省的  
   位置 111  
 渭南市区 112  
 渭南市 113-115  
 韩城市 116-118  
 华县 119、121  
 合阳县 120、122  
 潼关县 123、125  
 华阴市 124、126  
 白水县 127-128  
 澄城县 129、131  
 富平县 130、132  
 大荔县 133-135  
 蒲城县 136-138  
 渭南地区名胜古迹  
   保护区 139  
 汉中地区在本省  
   的位置 140  
 汉中市 141  
 汉中市 142-143  
 汉南郑县 144-145  
 留坝县 146-147  
 城固县 148-149  
 勉县 150-151  
 宁强县 152-153  
 略阳县 154-155  
 佛坪县 156-157  
 西乡县 158-159  
 洋县 160-161  
 镇巴县 162-163  
 汉中地区名胜古迹  
   保护区 164  
 安康地区在本省  
   的位置 165  
 安康市区 166  
 安康地区名胜古迹  
   保护区 167  
 安康市 168-170  
 石泉县 171、173  
 汉阴县 172、174  
 岚皋县 175、177  
 紫阳县 176、178  
 白河县 179、181  
 平利县 180、182  
 旬阳县 183、185  
 镇坪县 184、186  
 宁陕县 187-188  
 商洛地区在本省  
   的位置 189  
 商州市区 190  
 商州市 191、194  
 洛南县 192、195  
 商南县 196-197  
 山阳县 198-199  
 柞水县 200-201  
 丹凤县 202-203  
 镇安县 204-205  
 商洛地区名胜古迹  
   保护区 206  
 延安地区在本省  
   的位置 207  
 延安市区 208  
 延安市 209-211  
 延长县 212-213  
 宜川县 214-215  
 延川县 216-217  
 子长县 218-219  
 志丹县 220-222  
 黄陵县 223、225  
 吴旗县 224、226  
 富县 227、229  
 安塞县 228、230  
 洛川县 231、233  
 黄龙县 232、234  
 甘泉县 235-236  
 延安地区名胜古  
   迹保护区 237  
 榆林地区在本省  
   的位置 238  
 榆林市区 239  
 榆林市 240-242  
 府谷县 243、245  
 神木县 244、246  
 吴堡县 247、249  
 横山县 248、250  
 靖边县 251、253  
 定边县 252、254  
 米脂县 255、257  
 子洲县 256-257  
 绥德县 258-259  
 清涧县 258、260  
 佳县 261-262  
 榆林地区名胜古迹  
   保护区 263  
 中国历史朝代公元  
   纪年表 167、  
                   206、  
                   264






陕西省行政区划统计表

省辖市 4 地区 6	县 级			乡 级			街 道 办 事 处	村 民 委 员 会	居 民 委 员 会	人 口 数	区 域 面 积 (平方公里)		
	市 区	市 辖 区	合 计	镇	乡	合 计							
												市 辖 区	镇
合 计	8	14	85	107	186	388	2221	2609	85	33384	2380	32882403	205603
西安市		7	6	13		41	145	186	44	3151	1155	6179552	9983
铜川市		2	2	4		11	31	42	8	542	92	782347	3882
宝鸡市		2	10	12		35	149	184	13	2118	238	3322557	18172
咸阳市		3	11	14		40	182	222	7	4631	128	4330416	10213
渭南地区	3		8	11		59	186	245	2	3500	187	4798207	13134
汉中地区	1		10	11	63	54	418	472	4	3469	124	3590190	27246
安康地区	1		9	10	66	27	418	445		3980	124	2825995	23391
商洛地区	1		6	7	57	28	331	359		2861	18	2312023	19292
延安地区	1		12	13		48	146	194	3	3293	135	1828826	36712
榆林地区	1		11	12		45	215	260	4	5839	179	2912290	43578

注：行政区划资料截至1990年，人口数字按1990年全数统计，人口资料来自人口普查资料。



图 例

 西安市 省人民政府驻地

 铜川市 省辖市、地区  
人民政府驻地

① 县、地辖市人民政府驻地

② 区、镇政府驻地

③ 企业行政驻地

• 村庄

 省、自治区界

 地、直辖市界

 县、地辖市界

 县、地辖市界 (注)

 连续建筑房屋界线

 房屋在行线

 高速铁路

 铁路公路、桥

 公路公路

 水渠

 铁路

 公路



河流 注流情  
宽 100-200  
深 1-2米

湖泊、水库、水塘

④ 30-40米  
⑤ 2-4米  
⑥ 3-5米  
⑦ 4-7米深

铁路、公路界线

房屋、窑洞等

窑、洞

村庄、房屋、棚架

沼泽、季节性干涸

沼泽

森林、竹林、防风林

沼泽林

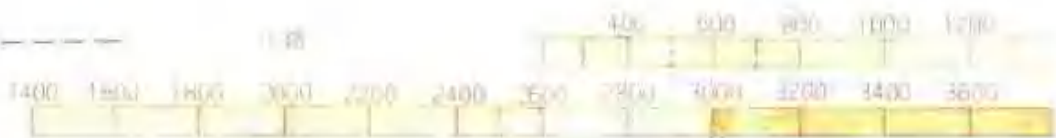
⑧ 塔、烽火台等

⑨ 井、水塔、水井

⑩ 纪念碑、牌坊、石碑

⑪ 塔、林、特殊标志

高程表(米)



# 陕西政区

1:4000000





## 陕西概况

陕西省位于我国中部偏东靠北，东经 $105^{\circ}29'$ 至 $111^{\circ}15'$ ，北纬 $31^{\circ}42'$ 至 $39^{\circ}35'$ 之间，和山西、河南、湖北、四川、甘肃、宁夏、内蒙古等省、区相邻，全省面积20.6万平方公里。一九九〇年人口为3288.2万。辖有6个地区，4个省辖市，8个县级市，85个县，2,609个乡（镇）。

陕西是中华民族定居最早的地区之一。曾有周、秦、汉、隋、唐等十三个王朝在这里建都。西周初年，把陕原（在今河南省陕县西南）以西的广大地区称为陕西。至清朝始设陕西省，简称“陕”；又因春秋战国时期这里主要是秦国所在地，所以又简称“秦”。

陕西是革命圣地延安的所在地。延安和陕甘宁边区，从一九三六年到一九四八年曾经是中共中央，边区政府所在地，曾经是中国人民解放斗争的总后方，在中国革命历史中起了很大的作用。建国以来，全省人民在党和人民政府领导下，社会主义革命和建设取得了显著的成绩。

**农业** 陕西是我国重要的农业区之一。陕南素称“鱼米之乡”；关中号称“八百里秦川”，解放前，我省大部分地区经济十分落后。建国以来，由于实现了农业合作化，广泛开展了农田水利基本建设工作，农业生产水平不断提高，到一九九〇年，全省农田灌溉面积达到1,994万亩，相当解放前累计水地面积的5倍；占总耕地面积的33%，治理水土流失面积47万平方公里，占水土流失面积的34%。同年，全省农用机械总动力达到712万马力，拥有大中型拖拉机2万台，手扶拖拉机15万台。一九九〇年粮食总产量达到1,071万吨，油料33.4万吨，棉花7.8万吨，同一九八五年相比，粮食、油料分别增长112%和111%。一九九〇年农业总产值达到170亿元，比一九八五年增长129%。

陕北是农牧结合地区，人口少，耕地多，农牧业生产潜力很大。主产谷子、糜子、高粱；土豆、小麻籽。近年来在南部发展了棉花，北部引种了甜菜。畜牧业以养羊为主，佳县、米脂、绥德一带产的“佳米驴”，为我国北方著名畜种。在风沙区营造了防风固沙林带和护田林网，黄土沟壑区营造了水土保持林。

关中是我国著名的麦、棉产区之一，小麦产量约占全省80%，棉花产量约占全省90%以上，棉田以泾阳、三原、高陵、大荔、渭南等市县最为集中。关中东部的花生，宝鸡县的烟叶，都在省内占重要地位。秦岭北麓以苹果、柿子、杏、石榴为主的果树林带已基本形成。著名的“秦川牛”和“关中驴”等优良畜种也得到了发展。

陕南是以亚热带农业生产为特征的地区。粮食作物以水稻、小麦、玉米和豆类为主。稻田主要分布在汉中盆地及汉江干、支流沿岸，占全省水稻播种面积的

80%以上。玉米和豆类主要分布在山区。在陕南农业中占重要地位的经济林和经济作物，主要分布在盆地和浅山区。汉中盆地的油菜、棕桐、柑橘，安康等地的苎麻、桑蚕、柞蚕，紫阳等地的茶叶，商洛地区的核桃、板栗，以及广泛分布的油桐、漆、乌柏、栓皮栎、五倍子、药材、竹子和龙须草等多种山货土特产，都的重要经济价值。

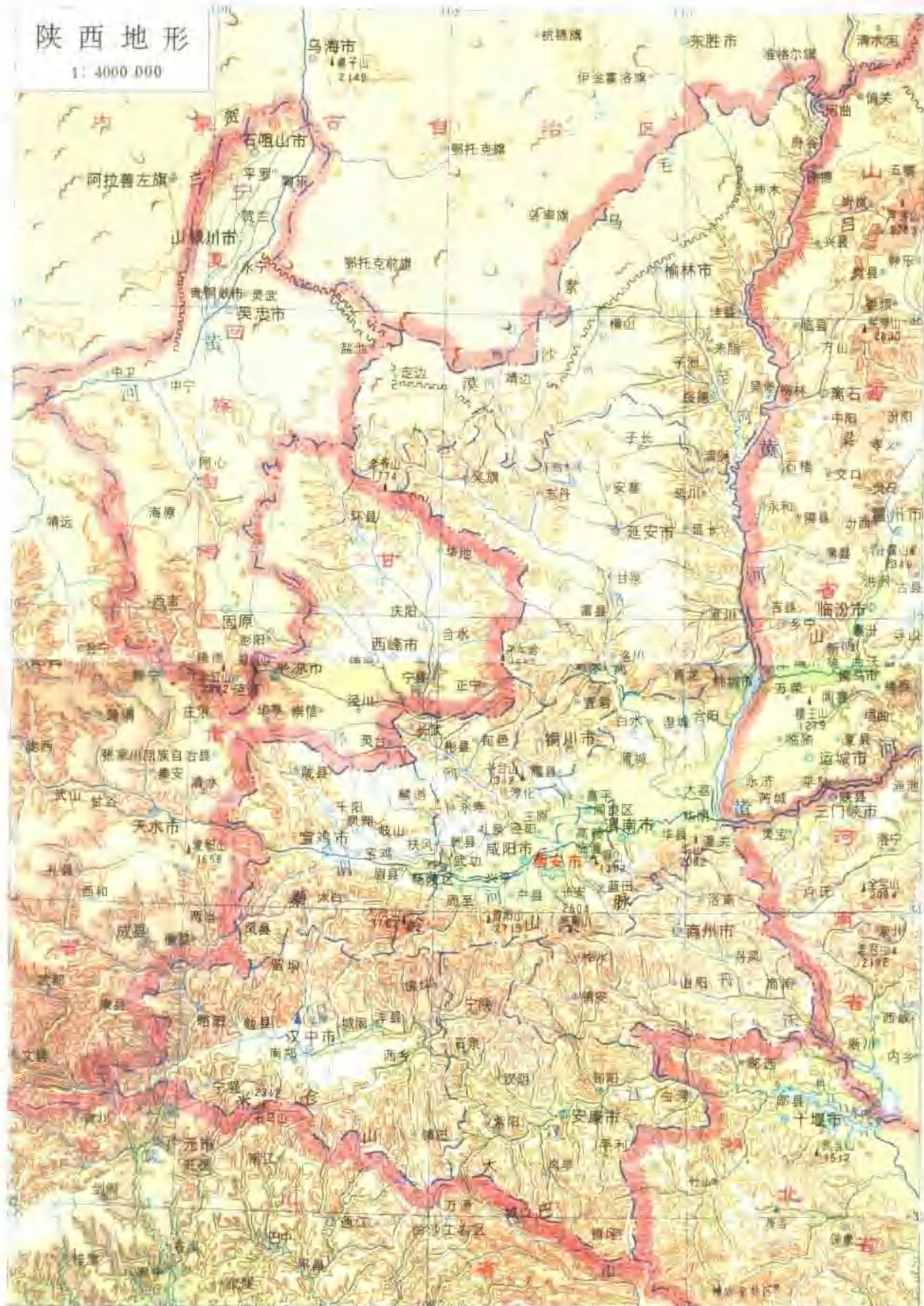
**工业** 解放前，工业极为落后。解放后建立了机械、煤炭、电力、钢铁、建筑材料、化肥、轻工、纺织等工业。由于认真贯彻执行了“自力更生”“艰苦奋斗”的正确方针和路线，工业生产有了较大发展。到一九八五年末，全省有全民所有制工业企业达145亿元，集体所有制工业企业达42亿元。一九九〇年全省工业总产值为442亿元，工农业总产值612亿元，由一九八五年的720亿元提高了164%。


在渭北“黑腰带”中的铜川、韩城等地，已建起年产近千万吨的煤炭工业基地。全国最大煤田之一的神府煤田正在开发。以西安为中心的电力网，西连宝鸡，东到渭南，北接铜川，南达汉中、安康、商县等地。发电设备装机容量与发电量基本上保证了目前工农业生产、电气化铁路和城乡照明用电。分布各地的小型水电站，对当地的抽水、农副产品加工和照明起着重要作用。机械工业发展更快，一九九〇年，全省机械制造工业拥有固定资产124亿元，占全省工业固定资产的41.8%，上年占全国第五位；拥有技术人员总数占全国同行业的第五位。过去我省不能制造的大型机床、精密机床、汽车、压延设备、锻压设备、输变电设备、矿山设备、煤矿设备、石油设备、仪器仪表、农业机械、小氮肥设备、纺织机械等许多产品，现在已成批生产，成为我国机械工业基地之一。纺织工业得到了较大发展，一九九〇年，全省纺织企业472个，拥有纱锭139万枚，总产值34亿元，在国内处于领先地位。在咸阳和榆林建立了毛纺织厂，安康、西安等地新建了丝绸厂，化学纤维和野生纤维罗布麻混纺织物也从无到有。纺织印染和针织复制，种类繁多。优质产品远销几十个国家和地区。在轻工业中，搪瓷、陶瓷、保温瓶、铝制品、钟表、缝纫机、合成洗涤剂、造纸、皮革、制鞋、塑料等行业，也已初具规模。西安是本省的工业中心，宝鸡是省内第二工业城市，咸阳是仅次于西安的纺织工业城市，铜川是本省主要的煤炭工业基地。全省各地为农业服务的企业发展较快。延安、汉中、渭南等地都有相当水平的地方工业。



# 陕西地形

1: 4000 000





## 陕西地形简介

陕西地形的总特点是南、北高，中部低。北部为陕北黄土高原，一般海拔900~1,500米；南部为陕南秦巴山地，海拔多在1,000~3,000米；中部为关中盆地，海拔320~800米左右。同时，地势由西向东倾斜的特点也很明显。在全省面积中，高原约占45%，山地约占36%，平原约占19%。

**陕北黄土高原** 陕北黄土高原位于“北山”以北，是我国黄土高原的主要组成部分。地势西北高，东南低，除长城沿线风沙带和部分山地外，大部分为厚约50—150米的黄土层覆盖，黄土最大厚度达200米，水土流失严重。解放后，陕西人民大搞农田基本建设，植树造林，积极控制水土流失。

在长城沿线以北，多风沙地形。著名的毛乌素沙漠，从定边至窟野河，东西长约420公里，南北宽12—120公里。流动沙丘主要分布在榆溪河两岸，无定河北岸，红柳河与芦河之间，以及梁镇至定边以北。冬、春季多强劲的西北风，使沙丘向东南移动。沙漠北缘为沙丘与湖盆滩地交错分布区。滩地中部平坦，夏季水草丰盛，为重要农牧业基地。滩地中分布有湖泊（海子），水面在5亩以上者有百余个。沙漠东南边缘覆盖着薄层片沙的黄土梁，群众叫“沙梁”。沙漠西南边缘是冲积小盆地构成的“三边”（定边、安边、靖边）草滩盆地区，适宜农牧业。

在风沙地形区以南，主要是原、梁、峁、壑等黄土地形。其中，延安以北是以梁为主的梁峁沟壑丘陵区，绥、米一带最为典型；延安、延长、延川是以梁为主的梁峁沟壑丘陵区；西部为较大河流的分水岭，多梁状丘陵。延安以南以原为主的原梁沟壑区。洛川原是保存较完整、面积较大的黄土原。宜川、彬县、长武一带，因沟谷蚕食，形成了破碎原，原周沟谷密布，一般深100—150米。

黄土高原上分布着一些不太高的山地，白于山海拔1,600—1,800米，子午岭海拔1,400—1,600米，劳山海拔1,200—1,400米，黄龙山海拔1,600米左右。六盘山余脉，向南延伸到陇县和宝鸡西部，称为陇山，向东的一支延伸到千阳、凤翔、岐山、永寿，与“北山”相连，海拔1,200米~1,600米。“北山”泛指陕北黄土高原南缘与关中盆地过渡地带的一系列以灰岩为主的石质山丘。

陕北黄土高原较大的河流分别注入黄河和渭河。区内的黄河谷地及直接入黄河的各河口段与穿过“北山”和渭北黄土台原的河谷，均为峡谷。各大河及其主要支流的中、上游段，往往形成较宽的川地，是黄土高原上的“米粮川”。

**关中盆地** 关中盆地南倚秦岭，北界“北山”，西起宝鸡峡，东迄潼关港口，东西长约360公里，西窄东宽，渭河横贯盆地入黄河，河槽地势低平，海拔326~600余米。在渭洛下游，老河床的沙堤经长期风力作用，在大荔以南，渭、洛之间已演递成东西向的条形沙丘沙地，即“沙苑”。

从渭河河槽向南，北两侧，地势呈不对称性阶梯状增高，由一、二级河流冲积阶地过渡到高出渭河200—500米的一级或二级黄土台原。阶地在北岸呈连续状分布，南岸则残缺不全。一、二级阶地高出渭河常水位的高度，在宝鸡附近分别为4—5米和10—20米，西安以东为5—15米和35—45米。



渭河北岸二级阶地与陕北高原之间，分布着东西延伸的渭北黄土高原，原面广阔，一般海拔460~800余米。因受渭河支流的长期切割，多深谷巨壑。

渭河南侧的黄土高原断续分布，高出渭河约250—400米，呈阶梯状或倾斜的盾状，由秦岭北麓向渭河平原缓倾，如岐山的五丈原，西安以南的神禾原、少陵原、白鹿原，渭南的阳郭原，华县的高塘原，华阴的孟原等。边坡土崩、泻溜和滑坡现象较普遍。秦岭北坡各峪口山前洪积倾斜平原，与渭河阶地平原相连，目前已发展成林、园为主的综合农业地带。

**陕南秦巴山地** 关中以南的秦巴山地，两山夹一川的地势结构十分突出。

陕境秦岭是秦岭山系的骨干，山坡北陡南缓，山势巍峨壮丽。一般海拔1,500~3,000米，高出关中盆地和汉中盆地1,000~3,000米。主脉分布在地带北部，有许多海拔2,000米以上的高峰，如玉皇山、太白山(3,767米)、首阳山、终南山、草链岭和华山等，构成秦岭山地的高山、中山地形，太白山古冰川作用留下的冰蚀冰碛地形保存完好。

秦岭以太白山为主峰，由西分为三支，由北而南为南岐山、凤岭和紫柏山，山势由北而南渐低，至汉中盆地边缘已成低山丘陵。太白山以东山势逐渐递减，在商洛地区山势结构如掌状向东分开，间以红色断陷盆地和河谷平地。山岭由北而南为华山、蟒岭、流岭、鹤岭和新开岭，盆地有石门、洛南、商丹、商南、山阳、漫川等。盆地和河谷平地保存有二至三级阶地。

北陡南缓的山势导致北坡溪峪短急，南坡诸水源远流长，断切东西走向山岭，形成许多峡谷，水力资源丰富，为建设中小型水利电力工程提供了条件。

川陕间的大巴山走向西北—东南，一般海拔1,500~2,000米，高出汉江谷地1,000~1,500余米，东西长约300余公里。通常把任河以西称米仓山，以东称大巴山。由灰岩组成的山峰沿主脊断续分布，如石马山、摩天岭和化龙山(2,917米)等，山势峥嵘。由主脊向北地势逐级下降，沿汉江谷地南侧形成带状低山丘陵，海拔多在1,000~2,000米左右。水土流失较重。大巴山北侧诸水注入汉江，上游系峡谷深涧，中、下游迂回开阔，形成许多山间小“坝子”，如汉中地区的关口坝、元坝、红寺坝、车家坝，安康地区的毛坝和平利盆地等。坝子中有两级河流阶地，农田、村镇较为集中。

宁强、南郑、西乡、镇巴和镇坪等县由灰岩组成的山地，岩芽、溶沟、落水洞、溶洞、地下暗河等岩溶地形发育，地表水缺乏而地下水丰富。

汉江横贯于秦岭巴山之间，在勉县以上流经低山丘陵地区。由勉县武侯镇至洋县龙亭铺为汉中盆地，长约100公里，宽约5—25公里，是汉江冲积的平原。沿江有二级冲积阶地，为陕南的“粮仓”。

汉江经龙亭铺东流凿穿低山丘陵，形成著名的黄金峡，滩险流急。渭门、安康间穿行于基岩山地，深切曲流发育，基本为V型峡谷段，吉河口以下进入安康红色盆地，沿江发育着两级阶地，是重要农业基地。安康以下又进入峡谷，经旬阳，白河流入湖北省。

汉江谷地以西属嘉陵江上游低山丘陵区，地势起伏较和缓，谷地较开阔，是陕、川间主要的水陆通道。