


錦繡系列



# 西出陽關 放眼中國


6

金城蘭州 / 天水麥積山石窟 / 河西走廊

敦煌藝術 / 西出陽關

省城迪化 / 天山山脈 / 火州吐魯番盆地 / 伊犁天馬 / 絲路探訪

帕米爾高原 / 新疆少數民族



# 西出陽關

渭城朝雨浥輕塵，  
客舍青青柳色新。  
勸君更盡一杯酒，  
西出陽關無故人。

唐·王維



5444

# 永恒的情懷

爲了世世代代中國人的福祉，中國必須統一——統一在三民主義所揭櫫的自由、民主、繁榮之下！

今年正好是臺灣光復四十周年，四十年來由於有爲政府的大力掣劃，全民的共同努力，已經把臺灣建設成一個自由民主、安和樂利的社會。

臺灣面積不過三萬六千平方公里，人口僅一千九百萬，自然資源貧乏，在國際外交上又屢遭挫折橫逆，而仍奮鬥不懈，進而締造了非凡的成就，贏得國外人士「臺灣奇蹟」的美譽，誠然得來不易。我們可以自信地說：臺灣是中國前途的明燈，「臺灣經驗」是建設富強康樂的中國最寶貴的範本。

回顧前程，展望未來，深深覺得這是一個承先啓後的非常時刻。處在此非常時代的臺灣中國人，最需要的是具備「放眼世界」的胸襟和「心存故國」的情懷。「放眼世界」才能吸收先進國家之長，使臺灣的成就更上

層樓；「心存故國」才能以做中國人爲榮，爲統一中國大業貢獻心力。

「懷家千里意，報國一生心」，我認爲透過出版，也是書生報國，獻身統一大業的一種途徑。

六年前，我與文壇前輩郭嗣汾先生共同策劃出版了「江山萬里」八冊，在書中介紹了中國各地的山川地理形勢、物產資源、風土民情與名勝古蹟。想藉此激勵中國民族精神，進而培養愛國情操。

「江山萬里」八冊，係由郭嗣汾、林藜、胡小池三位先生共同執筆，三位前輩皆曾壯遊大江南北，行之爲文，浩浩蕩蕩，展現出一片錦繡大地，讀之不禁令人神馳不已；再配之以豐富的圖片，嚴謹的編輯，博得廣大讀者的熱烈回響。

以現在的眼光來看，「江山萬里」已然有些陳舊。就印製水平言，舉凡製版、印刷、裝訂，國內皆有長足之進步；就內容言，有些已經與現況脫節，顯得不够真切；就圖片而言，也不夠精美生動。爲了彌補這些缺點，六年後的今天，我們決定重新出發，再出版一套可以真正反映中國現狀，供一般國民閱讀的中國地誌——「放眼中國」。

「放眼中國」全套規劃成十冊，每冊一八四頁，原片製版，全部彩色印刷，在視覺上做了最大的提升；在內容上以報導式的手法撰文，希望使讀者能有全然一新、身歷其境的感受。

「放眼中國」的開卷之作「西出陽關」已經出版了，在書中您會體會到黃土高原的蒼涼、黃河的壯闊、祁連山的綿延不盡、嘉峪關的雄渾、敦煌藝術的震撼；您也會親歷新疆民族特有的風情、吐魯番盆地的奇景、塔克拉瑪干的浩瀚，以及帕米爾的峯峯相連。

讓我們一起來放眼中國，讓我們因爲更瞭解中國，進而更熱愛中國！

許鐘榮

謹誌



# 6

## 西出陽關 目次




### 甘肅省

隴上金城	10
蘭州	16
麥積山下的古城	16
天水	24
胭脂染地雪迷峯	24
祁連山	28
行向西域的道路	28
河西走廊	32
塞北江南	34
河西糧倉	36
葡萄酒美酒夜光杯	40

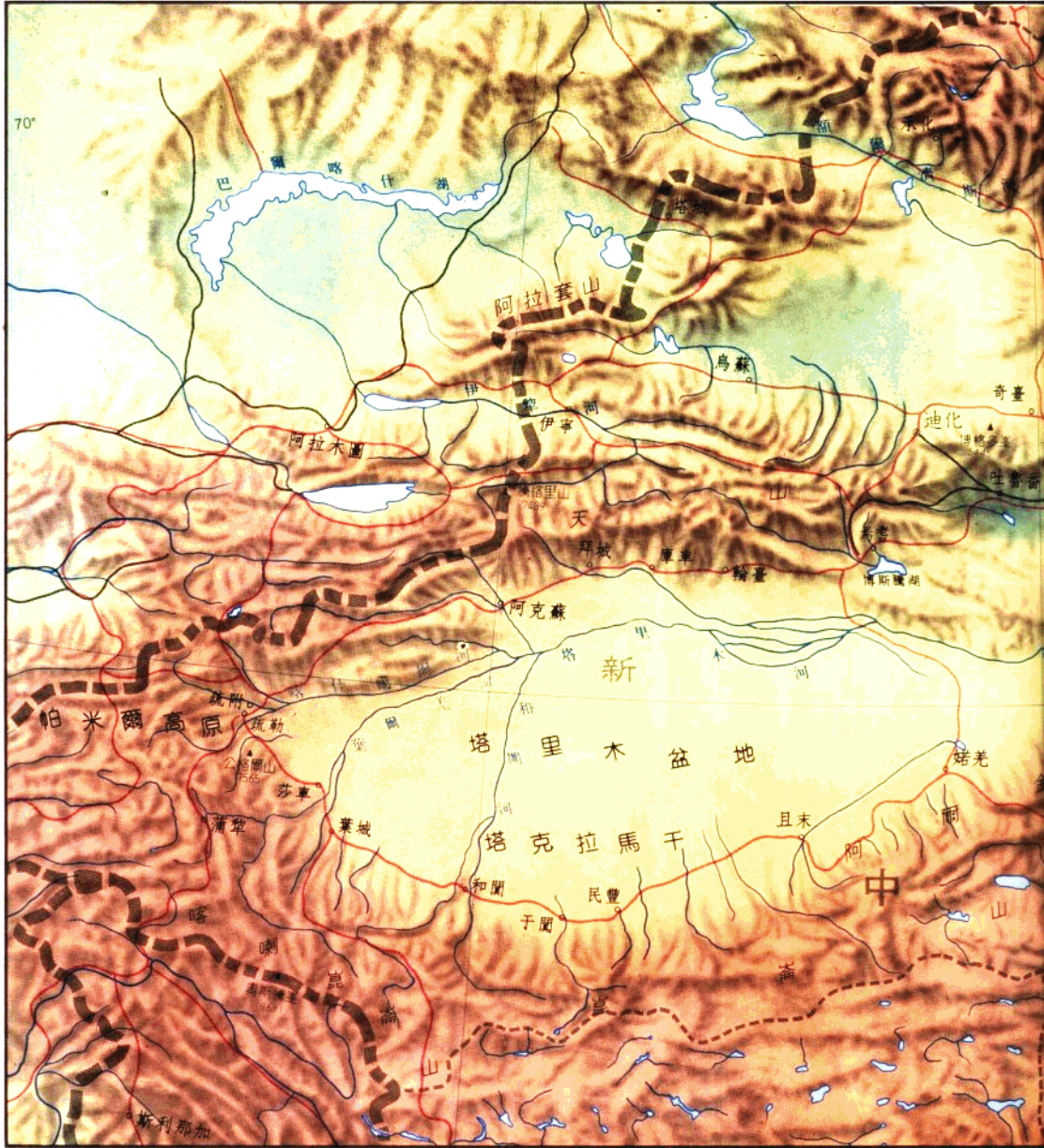
### 新疆省

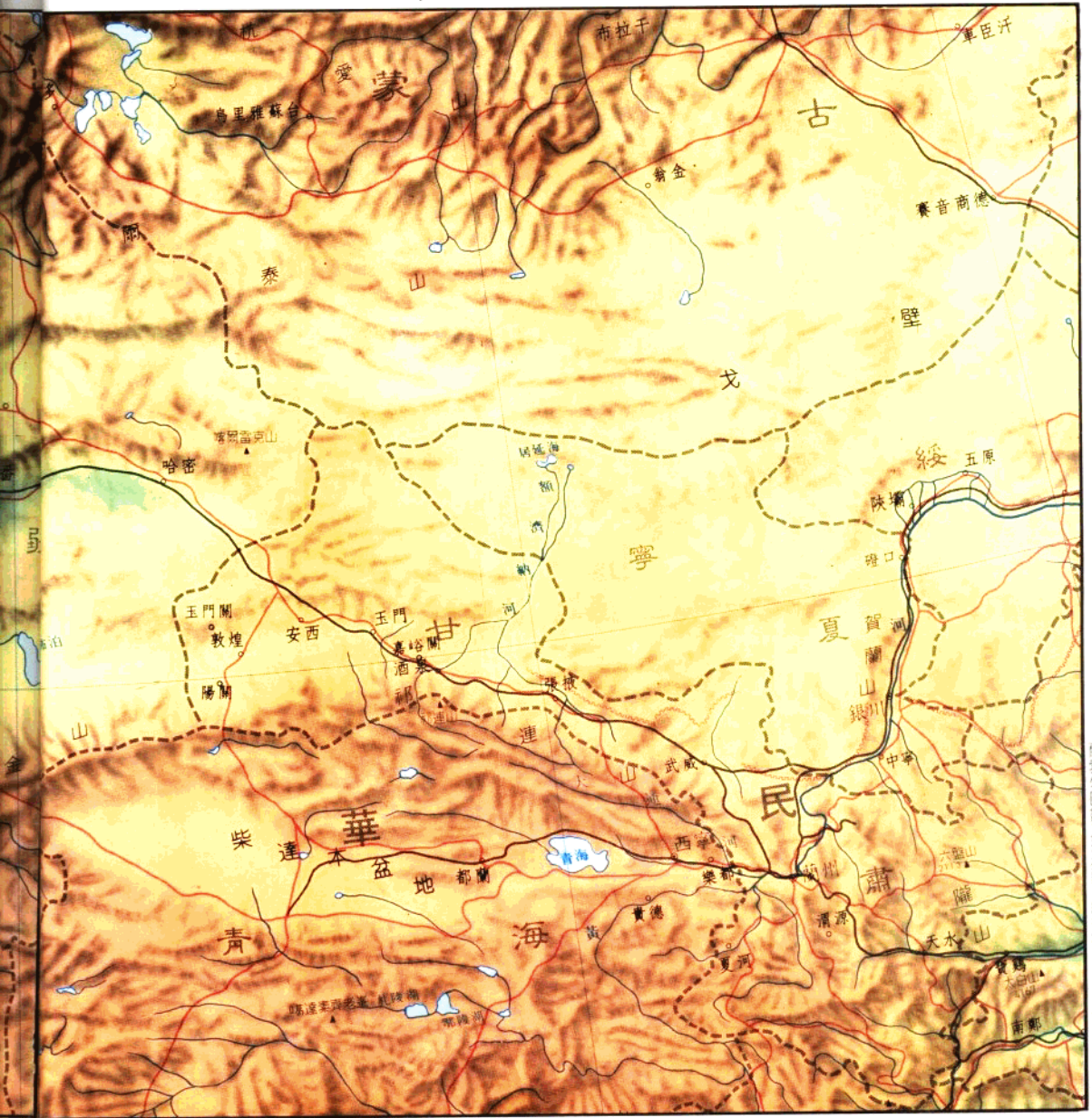
長城主宰	嘉峪關	44
藝術的殿堂	敦煌	50
孤獨寂寞的關口	陽關	50
玉門關		70
能歌善舞的子民		72
新疆少數民族		80
美麗的草原		80
迪化		90
橫臥的蛟龍		90
天山山脈		94



海平面下的火州	108
吐魯番盆地	116
瓜果飄香的綠洲	114
高昌遺址	116
吐魯番	114
草原、天馬、哈薩克	116
伊犁縱谷	124
張騫西行的足跡	124
絲路北道	130
沙漠中的漁家	132
焉耆	130
龜茲古國	136
庫車	136
絲路的十字路口	144
疏附	144
戈壁南緣的駝鈴	144
絲路南道	152
不破樓蘭誓不還	152
塔羌	152
車爾成河畔的小城	158
且末	158
民豐	160
尼雅故地	164
民豐	164
美玉之鄉	172
和闐	172
綠洲桑園	172
沙車	172
羣山的總進	174
帕米爾高原	174

# 甘肅·新疆區域圖





華北外疆地形投影 編繪者：李正、吳國斌 林國海





甘肅省敦煌附近的鳴沙山景觀。



# 甘肅省

中國像一葉美麗的秋海棠，在這秋海

棠的中央位置，正是全國幾何中心——甘肅省所在。甘肅輪廓特別，中間細而兩頭大，自東南延長至西北，全長約一、四〇〇公里，張掖附近最為狹窄，寬僅六十公

里，是我國最狹長的省份。

甘肅省境大都位於隴山之西，秦代曾設隴西郡，唐改置隴西道（故簡稱隴），清時正式設為省分。其省名合甘州（張掖）和肅州（酒泉）而得，簡稱「甘」。

本省地跨青康藏、蒙古、黃土三大高


原之間，全境多在海拔一千公尺以上；與新疆、青海、四川、陝西、寧夏、蒙古等為鄰。面積約三九一、五〇六平方公里，佔全國面積百分之三點四三，現有人口



氣勢雄偉的黃河劉家峽



水車是蘭州黃河岸邊的一大景觀



蘭州新建的黃河鐵橋



甘肅定西縣的黃土高原景觀

一、九一八萬人（一九八〇年）。


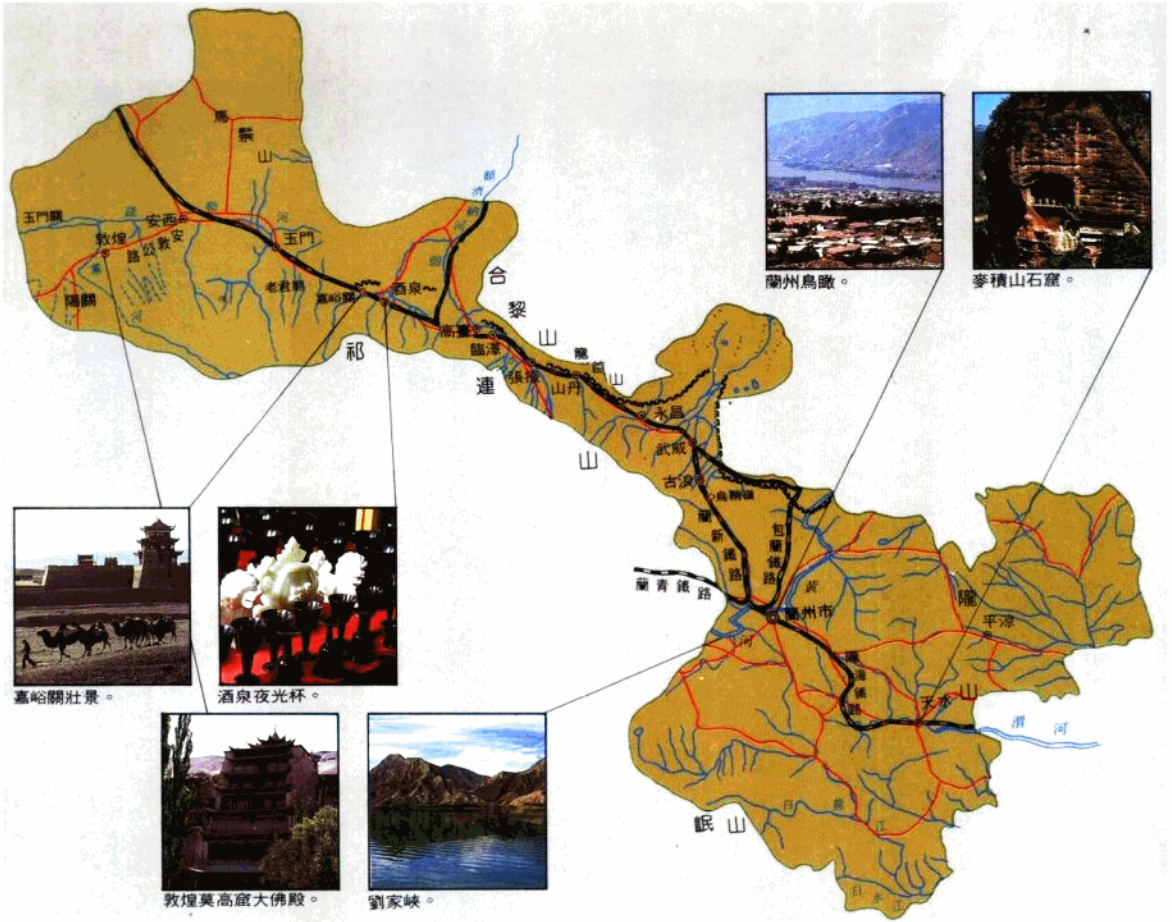
甘肅地形複雜，黃河自青海遠奔而來，縱切省境，明顯地分全省為東南、西北兩大部分。東南部分又可分為隴南山地和黃土高原，西北則為河西走廊。

隴南山地位於秦嶺之南，東低西高，向西過渡到青康藏高原（本省境內部分稱甘南高原）。本區山高谷深，峯銳坡陡，北部較低緩，南部較高峻；山間分布許多小盆地，西漢水和白龍江穿梭其間，這兩條河流分別是嘉陵江的東、西源。白龍江上游蘊藏豐富的自然林，是我國北部重要林區之一，沿其支流（洮河）而上，以岷縣為木材集散中心；本區南端，現設有一處「白水江自然保護區」，是我國熊貓產地之一。

隴南山地以北為黃土高原，西寬東窄，地理景觀大致和陝北高原一樣，所不同的是地勢更高、地面起伏更大；它西以烏鞘嶺和河西走廊相隔，東北境有隴山縱列——主峯六盤山高三千公尺，將黃土高原分成隴東、隴西高原。

隴山是本區最高的山脈，上山的道路曲折蜿蜒，形成重重疊疊的S形，艱險難行。其本身亦為重要分水嶺，山脈上的許多河流，東坡匯成隴東高原的涇河，西坡則歸入隴西高原的黃河。

隴東高原海拔在一千二百—一千八百公尺，黃土深厚，是涇水的上游。隴西高



蘭州鳥窠。



麥積山石窟。



嘉峪關壯景。



酒泉夜光杯。



敦煌莫高窟大佛殿。



劉家峽。

位置：位於黃河上游，居全國中央位置。西、南與新疆、青海、四川接壤；東、北和陝西、寧夏、蒙古為鄰。簡稱「甘」或「隴」。

沿革：春秋時屬秦及西戎。秦置隴西、北地二郡，西部屬月氏。漢為涼州。唐置隴右道，兼隴內、山南二道。宋初屬陝西路，後分置秦鳳路，兼屬永興軍路，一度為西夏所據。元置甘肅等處行中書省。明屬陝西布政使司。清置甘肅省，民國因之。經六十一縣，一市，一設置局，一管理局，省會設蘭州。中共置改為轄六十八縣，一市，二「自治州」，七「自治縣」。

面積：三九一、五〇六、二八平方公里，佔全國面積百分之三、四三。

人口：一、九一八萬（一九八〇年），以漢族為主，另有回、藏、東鄉、保安、裕固、蒙古、鞏古、哈薩克、滿、維吾爾等少數民族，是我國多民族省區之一。


氣候：本省氣候類型十分複雜，大致可劃分為白龍江下游嚴熱帶濕潤區、隴南暖溫帶濕潤區、隴西南部溫帶半濕潤區、隴西北部溫帶半乾旱區、河西北部溫帶乾旱區、河西南部暖溫帶乾旱區、祁連山高寒半乾旱區、甘南高寒濕潤區等八個氣候區。全年平均氣溫為一〇、五度，一月負十四、三度，七月十一、二十七度，大致祁連山最低，白龍江下游最高。河西走廊和北山山地年溫差，白晝差都很大，而且全省大部地區降雨少，變率大，對作物生長不利。乾旱影響土地面積最大：西部大風，東南部冰雹等也造成農害。

農業：糧食作物以小麥為主，另有高粱、小米、玉米、青稞、馬鈴薯等。經濟作物有棉花、胡麻、甜菜、煙草等。本省是我國重要牧區之一，主要有黃牛、牦牛、馬、羊等，林業亦盛。此外盛產瓜果：白蘭瓜、醉瓜全國有名，主產於蘭州、天水、張掖。隴南山地更有「千年藥鄉」之稱。

工業：石油、煤、鐵及多種有色金屬儲量豐富。祁連山因礦產很多，有「萬寶山」之稱。玉門的石油、隴東的鎢、武威的硫磺、永登石膏全國聞名。現有石油、化工、有色冶金、機械等工業；傳統手工藝品以酒泉夜光杯、天水雕漆、甘肅泥塑著名。

交通：現以隴海、天蘭、包蘭、蘭西、蘭新等鐵路為主幹，連繫各省。還有甘新、安敦等公路路線省內其他各縣。航空線以蘭州為中心，可通北平、上海、西寧、迪化及酒泉等地。

重要城市：有蘭州、天水、玉門、嘉峪關、平涼、敦煌、通渭等縣市。平涼是隴東最大城隴和陝、甘、寧間交通樞紐，有各種地方工業。玉門位於河西走廊西部，有蘭新鐵路經過，是我國最早的石油產地。



甘南哈薩克人游牧生活之一斑：

原較為高峻，海拔一千二百至二千五百公尺；黃河從隴西流向東北，形成峽谷、盆地相間排列的地形，主要有蘭州盆地、靖遠盆地和劉家峽、大峽、紅山峽等；劉家峽現有我國最大的水力發電所，建於民國六十三年（一九七四），以發電為主，兼有防洪、灌溉、養殖等效益。

隴西高原以西，進入一條狹窄通道，南邊是海拔四、五千公尺的祁連山脈；北邊，除馬鬃山、合黎山和龍首山一段較短的山脈外（這些山脈合稱為北山山地），餘為遼闊的騰格里沙漠和巴丹吉林沙漠；中間這一帶就是有名的河西走廊。走廊東起烏鞘嶺，西至疏勒河下游，長一千二百餘公里，自古以來，是通往西域的重要通道。

走廊南部，祁連山像條白色長龍橫亙在甘、青兩省邊境上，長達八百多公里，四千公尺以上的高山終年積雪，形成三千三百條冰川。夏季，冰川融化，滋潤著牧場和耕地，造成點點美麗的綠洲仙鄉。

以上三大地理區的地形上差異，使其氣候也略有不同：由於甘肅深居內陸，東、南兩面又有高山阻隔，夏季季風只能到達隴山。隴山以西，雨量僅足以生草而不能長樹，為溫帶草原氣候，隴西高原原有「十種九不收」之稱；河西走廊則更乾燥了，草類極少，屬於溫帶沙漠氣候，區內的綠洲農地均依賴祁連山的雪水灌溉。



遼闊的甘南草原是放牧牛羊的最佳場所。



甘南地區的喇嘛，他們的衣著和法器深具特色。



甘南地區的藏胞婦女：

氣候上的乾旱，使甘肅居民多以農牧爲生。他們一方面加強灌溉以擴大農地，另一方面致力於牧業生產，補充農收的不足；其農田集中在東部河谷地帶，以渭河、黃河兩谷地較重要，出產小麥、小米、高粱、玉米等作物。黃河谷地河谷很深，河邊裝有二層樓高的大水車分列成行，以便引水取用，景觀壯觀引人，旅人遠遠即可聽見車輪轉動的聲音。

甘肅居民多信仰回教，肉食以牛羊肉爲主。祁連山麓、隴西高原的牧草很廣，產牛、羊、馬，飼羊的風氣非常興盛，因

此羊毛、羊皮爲重要的輸出商品；甘南高原因其地勢較高，所以當地的藏民多以遊牧爲生，所產的河曲馬、歐拉羊是全國有名的優良品種。

甘肅地居內地與西北邊疆的往來通道上。要前往甘肅，可搭隴海鐵路，一路西行，經過陝西的西安、寶雞，來到甘肅的天水；天水是現代化的城市，境內有麥積山石窟著名古蹟；外形如農家麥堆的麥積山，有一百九十四個石窟，收藏數千塑像及壁畫，極具藝術價值。火車繼續前行，抵達蘭州。蘭州，說它是一民族展覽

會」，是最恰當的比喻。原來甘肅位於蒙古高原、新疆及青康藏高原之間，民族特別複雜；省會蘭州爲本省交通樞紐所在，優越的地理條件，成爲人文萃集之地。

遊完蘭州的五泉山、白塔山、順靈寺，走過黃河第一橋。沿河西走廊一睹沙漠綠洲風光——武威的富庶古樸、張掖的山林之美、酒泉浪漫的美酒、夜光杯及宏偉雄壯的嘉峪關；最後行至安西，順安敦公路造訪敦煌的莫高窟；還有古陽關、玉門關的舊跡遺址。這些美麗景色及古蹟，不僅是甘肅的寶藏，也是全國的寶藏。



## 隴上金城

# 蘭州

攤開中國地圖，往中心一點，這兒就是我的幾何中心——蘭州市。滾滾黃河於蘭州城北蜿蜒而過，將蘭州市活生生切割為南北兩部份。在蘭州市，有煙囪林立的工廠和高矮參差的公寓樓房；也有傳統的四合院與落單的一條龍，它——蘭州市，是我國西北地區的第二大城市，也是黃河上游的文化古城。

在兩千多年前的秦代，這裡屬於隴西郡；西漢時期，這裡叫金城郡，所以蘭州在古代又稱做「金城」；隋開皇元年（五八一），在這裡設立蘭州總管府，才開始有蘭州的稱呼。自古，此地為兵家必爭之地，是我國內地通往青海、新疆、西藏的門戶，也是甘肅省政治、經濟、文化的中心。

旅客前往蘭州，通常是搭乘火車，而蘭州的鐵路網可以說是四通八達。往內地有隴海鐵路；往新疆有蘭新鐵路；蘭青（蘭州——青海）、包蘭（包頭——蘭州）也在此交會。蘭州無疑是西北交通大動脈的會合點。

如果搭乘火車，進入蘭州市首先面對的是一座現代化的建築物——蘭州新站。

黃河第一橋連接蘭州南北兩岸，其北端是有名的白塔山公園。

